




ESTADO ACTUAL DEL VIARIO

- VÍA PAVIMENTADA
- VÍA SIN PAVIMENTAR
- PASEOS
- TRAMO CON ABASTECIMIENTO
- TRAMO CON SANEAMIENTO
- TRAMO CON ENERGÍA ELÉCTRICA
- TRAMO CON ALUMBRADO PÚBLICO
- TRAMO CON TELEFONÍA
- TÉRMINO MUNICIPAL
- ESPACIO NATURAL

 AYUNTAMIENTO DE YAIZA	PLAN GENERAL DE ORDENACIÓN	PLANO Nº:
	PLAN SUPLETORIO	IU-2.7
 gesplan	INFORMACIÓN URBANÍSTICA	ESCALA:
 Eduech	INFRAESTRUCTURAS Y SERVICIOS EXISTENTES	12.000
ZONA:	LAS BREÑAS	FECHA:
		JULIO 2014