







LEYENDA

- UNIDADES DE GESTIÓN Y EJECUCIÓN SISTEMÁTICAS (UGS)**
-  UGS-TAO-Nº EN SUELO URBANO NO CONSOLIDADO
- SERVIDUMBRES DE CARRETERAS**
-  LÍNEA DE EDIFICACIÓN CORRESPONDIENTE A LA CARRETERA.
 -  LÍMITE DE NÚCLEO DE POBLACIÓN.
-  EDIFICACIONES INCORPORADAS A LA CARTOGRAFÍA POR EXISTIR SOBRE EL TERRENO O EN LA CARTOGRAFÍA CATASTRAL.

