







**LEYENDA**

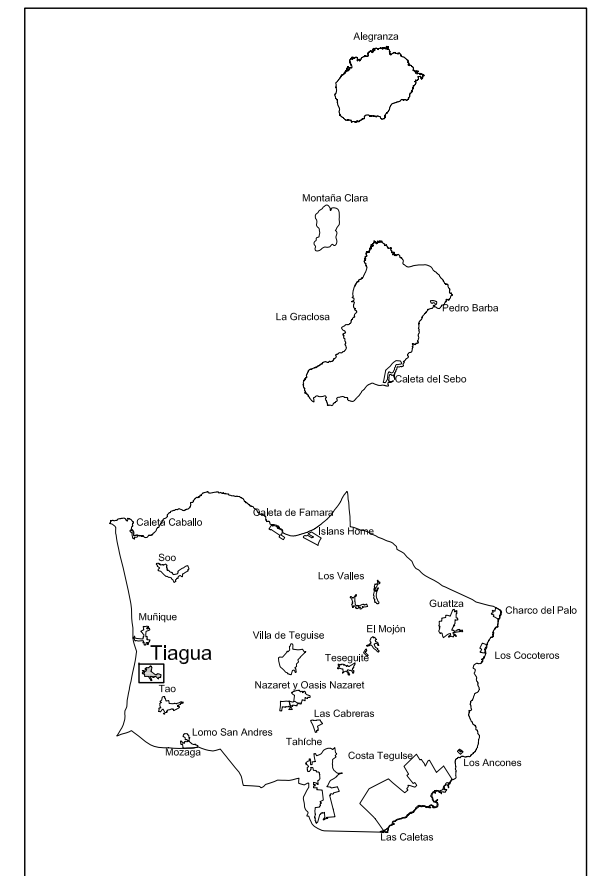
**UNIDADES DE GESTIÓN Y EJECUCIÓN SISTEMÁTICAS (UGS)**

-  UGS-MO-Nº EN SUELO URBANO NO CONSOLIDADO
-  UGS-MO-Nº EN SUELO URBANO NO CONSOLIDADO NO ORDENADO

**SERVIDUMBRES DE CARRETERAS**

-  LÍNEA DE EDIFICACIÓN CORRESPONDIENTE A LA CARRETERA.
-  LÍMITE DE NÚCLEO DE POBLACIÓN.
-  LÍMITE DE TÉRMINO MUNICIPAL
-  LÍMITE DE ESPACIO NATURAL PROTEGIDO

BASE CARTOGRAFÍA GRAFCAN 2009.



T.M. SAN BARTOLOMÉ