



**LEYENDA**




**ACTUACIONES DE TRANSFORMACIÓN**

**ACTUACIONES DE URBANIZACIÓN (AU)**

-  AU-MO-Nº EN SUELO URBANO NO CONSOLIDADO.
-  AU-MO-Nº EN SUELO URBANO NO CONSOLIDADO NO ORDENADO.

**SERVIDUMBRES DE CARRETERAS**

-  LÍNEA DE EDIFICACIÓN CORRESPONDIENTE A LA CARRETERA.

-  LÍMITE DE NÚCLEO DE POBLACIÓN.
-  LÍMITE DE TÉRMINO MUNICIPAL
-  LÍMITE DE ESPACIO NATURAL PROTEGIDO

BASE CARTOGRAFÍA DE GRAFCAN 2009.

