

La Comisión de Ordenación del Territorio y Medio Ambiente de Canarias, aprobó la APROBACIÓN DEFINITIVA del presente expediente en sesión de fecha:

20 JUN 2010

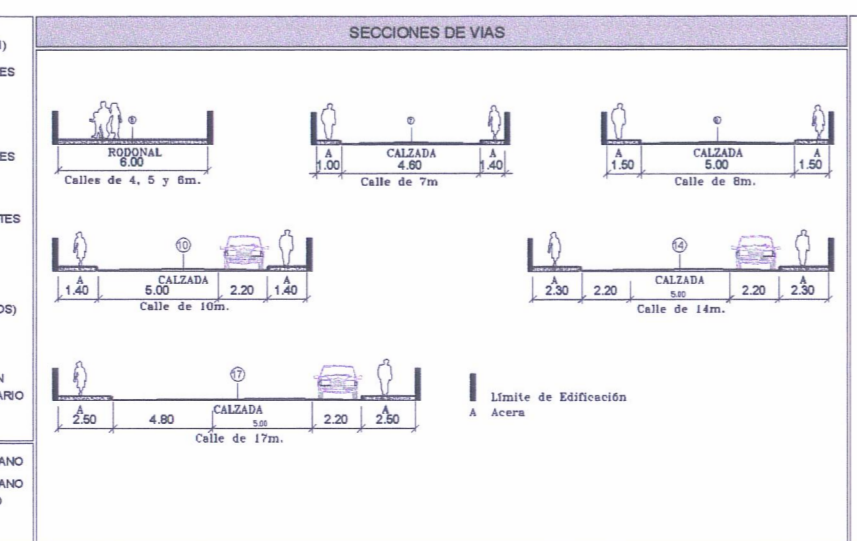
La Secretaria de la Comisión
Dña. Dora Gilja
Dña. Daniela García Marichal

DILIGENCIA PARA HACER CONSTAR QUE EL PRESENTE EXPEDIENTE FUE VISTO Y DEBIDO POR EL PLENIS EN SESIÓN EXTRAORDINARIA DE FEBRERO DE 2010

TIJARAFE, a 24 de Diciembre de 2010

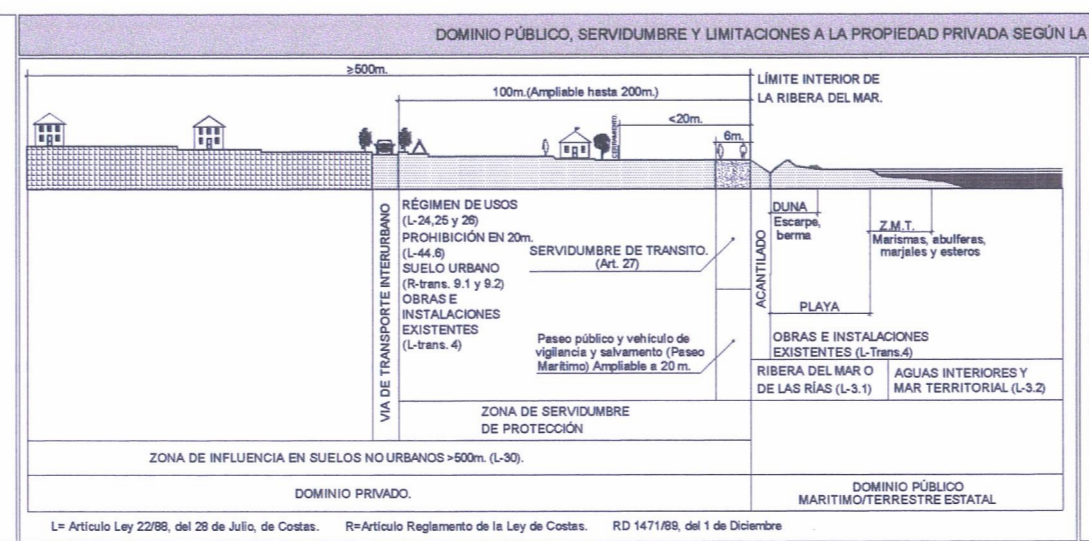
EL SECRETARIO

INSTRUMENTOS DE ORDENACIÓN URBANÍSTICA	ACTUACIONES URBANÍSTICAS PREVIA DELIMITACIÓN DE USUARIOS DE ACTIVACIÓN	ACTUACIONES URBANÍSTICAS MEJORA
<ul style="list-style-type: none"> USUARIO DE ACTIVACIÓN: VÍA ORGANIZACIÓN TEMPORAL - PLAZOS: PRIMER CUADRANTE, SEGUNDO CUADRANTE INSTRUMENTOS DE PLANEAMIENTO URBANÍSTICO DE DESARROLLO: PLAN PARCIAL, PP, PLAN ESPECIAL, PE 	<ul style="list-style-type: none"> USO DE INFRAESTRUCTURA PROYECTADA: VE VARIAS ESTRUCTURANTES USO COMPLEMENTARIO PROYECTADO: ZR ZONA RECREATIVA, M MIRADOR, PU PLANTO LUPRO USO DE ESPACIOS LIBRES PROYECTADO: PU PARQUE URBANO, EL PLAZA 	<ul style="list-style-type: none"> USO COMPLEMENTARIO PROYECTADO: DEP DEPORTIVO, S SOCIAL, CUL CULTURAL USO DE INFRAESTRUCTURA FINCA: CT CARRETERA, P PEDESTAL, C CAMINO RURAL, A APARCAMIENTOS, VE VARIAS ESTRUCTURANTES, V VÍA URBANA USO RESIDENCIAL, VIVIENDA DE PROTECCIÓN OFICIAL: VPO RESERVA DE SUELO VIVIENDA DE PROTECCIÓN OFICIAL



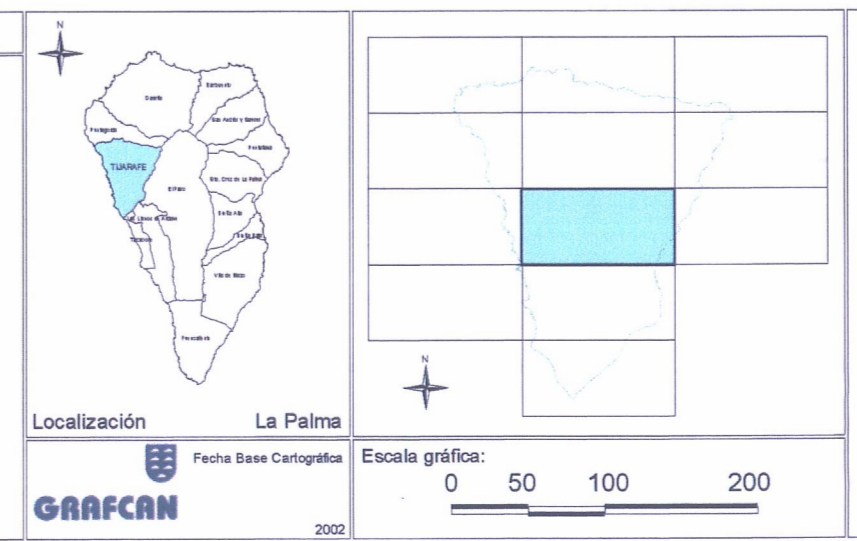
FRANJAS DE PROTECCIÓN Y LÍNEA LÍMITE DE EDIFICACIÓN EN LA RED RESERVA DE CARRETERAS

CLASE DE CARRETERA	ANCHO DE FRANJA (m)	LÍNEA LÍMITE (m)
Autovías	15	30
Carreteras	10	20
Carreteras locales	5	10



AFIPLICACIONES LEY 22/1988 DE COSTAS

TIPO DE SERVIDUMBRE	ANCHO DE SERVIDUMBRE (m)	ANCHO DE PROTECCIÓN (m)
SERVIDUMBRE DE SERVIDUMBRE DE SERVIDUMBRE	10	20
SERVIDUMBRE DE SERVIDUMBRE DE SERVIDUMBRE	10	20
SERVIDUMBRE DE SERVIDUMBRE DE SERVIDUMBRE	10	20



PLAN GENERAL DE ORDENACIÓN TIJARAFE

DOCUMENTO DE APROBACIÓN DEFINITIVA (Acuerdo COTMAC de 30 de Junio de 2010)

PLANO DE ORDENACIÓN

GESTIÓN Y EJECUCIÓN DEL P.G.O. DE TIJARAFE

ESCALA 1:5.000

15.03 Julio 2010

gesplan CARO & MANOSO ARQUITECTOS ASOCIADOS S.L.P. GOBIERNO DE CANARIAS