

DILIGENCIA PARA HACER CONSTAR QUE EL PRESENTE EXPEDIENTE FUE VISTO Y APROBADO POR EL PLENO EN SESIÓN EXTRAORDINARIA DE FECHA 24 DE DICIEMBRE DE 2010 FIRMADO A 24 DE DICIEMBRE DE 2010 M. SECRETARIO



RED DE TELEFONIA

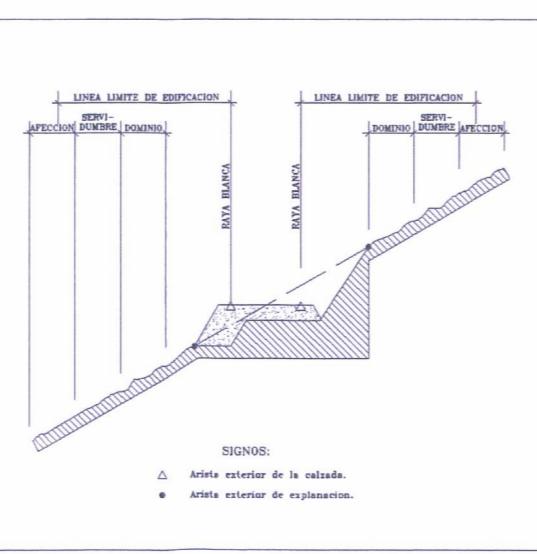
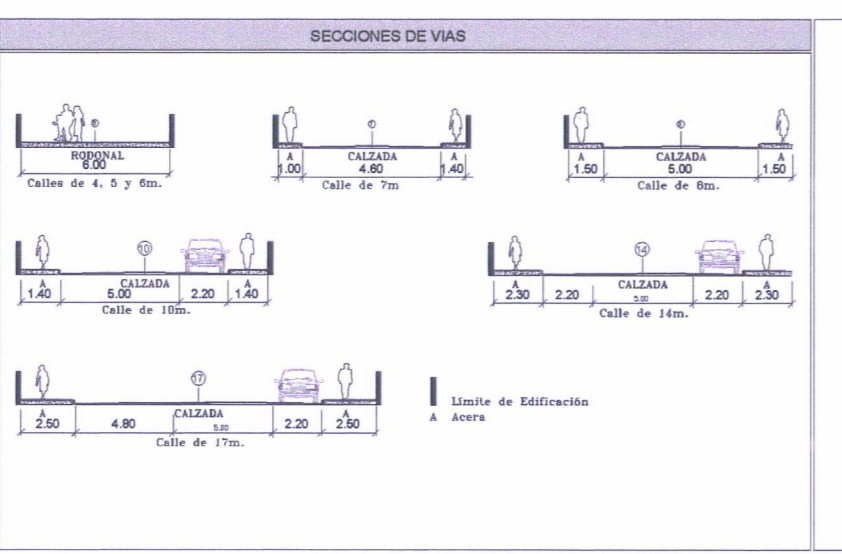
- Localización de la telefonía pública
- Linea urbano-interurbano
- Infraestructura de telefonía pública
- Infraestructura de telefonía privada

La Comisión de Ordenación del Territorio y Medio Ambiente de Canas, acordó la APROBACIÓN DEFINITIVA del presente expediente en sesión de fecha:

30 JUNIO 2010

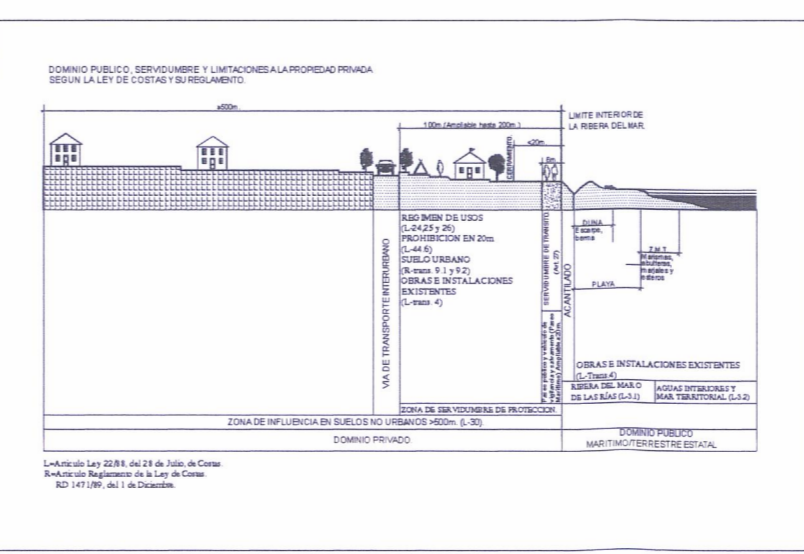
La Secretaría de la Presidencia Municipal, Lic. María Luján Pérez P.A.

Defensa: Gaudy Hincal



FRANJA DE PROTECCIÓN Y LÍNEA LÍMITE DE EDIFICACIÓN EN LA RED VIAL DE CARRETERAS

CLASE DE CARRETERA	ANCHO DE FRANJA (m.)	LÍNEA LÍMITE DE EDIFICACIÓN (m.)
Autopista	10	10
Carretera	5	5
Carretera rural	3	3
Carretera de acceso	3	3



COSTAS

AFERENCIAS LEY 221986 DE COSTAS

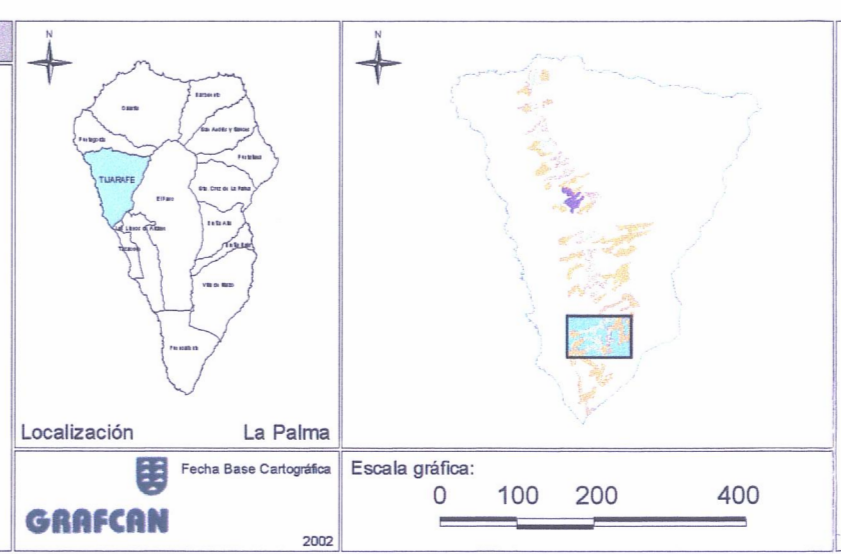
AFERENCIA DE TERRENO

AFERENCIA DE SERVIDUMBRE

AFERENCIA DE PROTECCIÓN

AFERENCIA DE SERVIDUMBRE DE SERVIDUMBRE

AFERENCIA DE SERVIDUMBRE DE SERVIDUMBRE



PLAN GENERAL DE ORDENACIÓN TJARAFÉ

DOCUMENTO DE APROBACIÓN DEFINITIVA
(Acuerdo COTMAC de 30 de Junio de 2010)

PLANO DE ORDENACIÓN ESTRUCTURAL

SUELO URBANO (LA PUNTA)

INFRAESTRUCTURAS: RED DE TELEFONÍA

AYUNTAMIENTO TJARAFÉ

ERCALA: 1:1.000

13.07

Julio 2010

gesplan

CARO & MAÑOSO ARQUITECTOS ASOCIADOS S.L.P.

GOBIERNO DE CANARIAS