DILIGENCIA PARA HACER CONSTAR QUE EL PRESENTE EXPEDIENTE FUE VISTO Y APROBADO POR EL PLENO EN SESIÓN EXTRAORDINARIA DE FECHA 29 DE DICIEMBRE DE 2010

TIJARAFE, A 29 DE DICIEMBRE DE 2010

EL SECRETARIO

RED DE SANEAMIENTO

- CANALIZACIÓN DE SANEAMIENTO
- POZO DE REGISTRO
- CÁMARA DE DESCARGA

La Comisión de Ordenación del Territorio y Medio Ambiente de Canarias, acordó la APROBACIÓN DEFINITIVA del presente expediente en sesión de fecha:

30 JUN 2010

Sección Civil de Tenerife

La Secretaria de la Comisión
Belén Díaz Elías
P.A.
Demetria García Marichal

SECCIONES DE VIAS

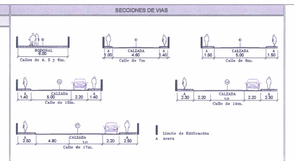



FRANJAS DE PROTECCIÓN Y LÍNEA LÍMITE DE EDIFICACIÓN EN LA RED REGIONAL DE CARRETERAS.

CLASE DE CARRETERA	ANCHO DE FRANJA (m.) Dominio	Servidumbre	Afección	Líneas límite de Edificación (m.)*
Autopista	8	17	5	55
Autovía	8	18	7	50
Carretera Convencional del Estado (regional)	8	10	7	25
Resto de la Red	3	5	2	12

*El límite de edificación deberá ser siempre exterior a la zona de servidumbre creada. Si fuese menor deberá no obstante seguir la línea de servidumbre, el límite de edificación, al igual que el límite exterior de la zona de servidumbre.

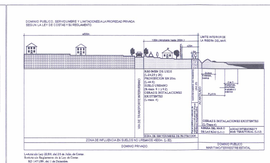

COSTAS

- LÍNEA DE DESLINDE DEL DOMINIO PÚBLICO MARÍTIMO-TERRESTRE
- LÍMITE DE SERVIDUMBRE DE PROTECCIÓN
- LÍMITE DE LA RIBERA DEL MAR

AFECCIONES LEY 22/1988 DE COSTAS

- AFECCIÓN DE TRÁNSITO
ZONA DE SERVIDUMBRE DE TÚNEL ADEMÁS A PARTIR DEL LÍMITE INTERIOR DE LA RIBERA DEL MAR, (ART. 27.1 LEY DE COSTAS).
USOS: LOS ESTABLECIDOS EN EL ART. 27.2 DE LA LEY DE COSTAS.

- SERVIDUMBRE DE PROTECCIÓN
ZONA DE TRÁNSITO MÁS ANCHO DE CINCO ADEMÁS DESDE EL LÍMITE INTERIOR DE LA RIBERA DEL MAR, (ART. 25.1 LEY DE COSTAS)
USOS: LOS ESTABLECIDOS EN LAS ART. 24 Y 28 DE LA LEY DE COSTAS.

LAS OBRAS E INSTALACIONES EXISTENTES EN EL DOMINIO PÚBLICO MARÍTIMO-TERRESTRE Y EN LA SERVIDUMBRE DE PROTECCIÓN SE ESTARÁ EN LO QUE AL RESPECTO ESTABLEZCA LA DISPOSICIÓN TRANSITORIA CUARTA DE LA LEY DE COSTAS.

- SERVIDUMBRES DE ACCESOS AL MAR
SE ESTARÁ A LO DISPUESTO EN LOS ART. 28, 44.5 Y 44.6

Localización La Palma

Fecha Base Cartográfica 2002

GRAFCAN

Escala gráfica: 0 100 200 400

PLAN GENERAL DE ORDENACIÓN TIJARAFE

DOCUMENTO DE APROBACIÓN DEFINITIVA
(Acuerdo COTMAC de 30 de Junio de 2010)

AYUNTAMIENTO DE TIJARAFE

PLANO DE ORDENACIÓN ESTRUCTURAL

ESCALA 1:1.000

SUELO URBANO (LA PUNTA)
INFRAESTRUCTURAS: RED DE SANEAMIENTO

13.06

Julio 2010

gesplan

CARO & MAÑOSO ARQUITECTOS ASOCIADOS S.L.P.

GOBIERNO DE CANARIAS