

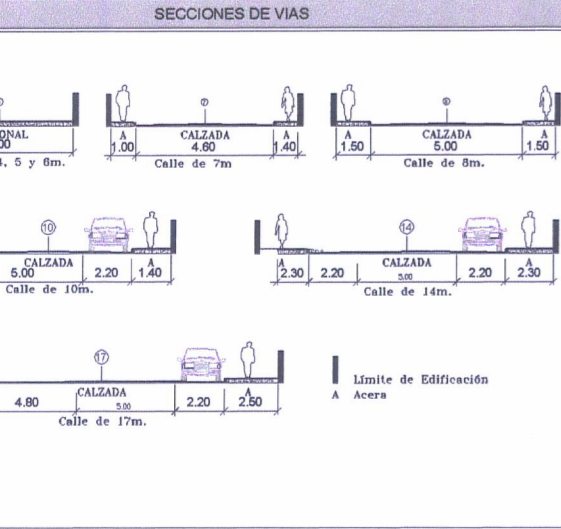
DILIGENCIA PARA HACER CONSTAR QUE EL PRESENTE EXPEDIENTE FUE VISTO Y APROBADO POR EL PLENO EN SESIÓN EXTRAORDINARIA DE FECHA 29 DE NOVIEMBRE DE 2010 TIJARAFE, A 29 DE NOVIEMBRE DE 2010  
 EL SECRETARIO



**SUELO URBANO**

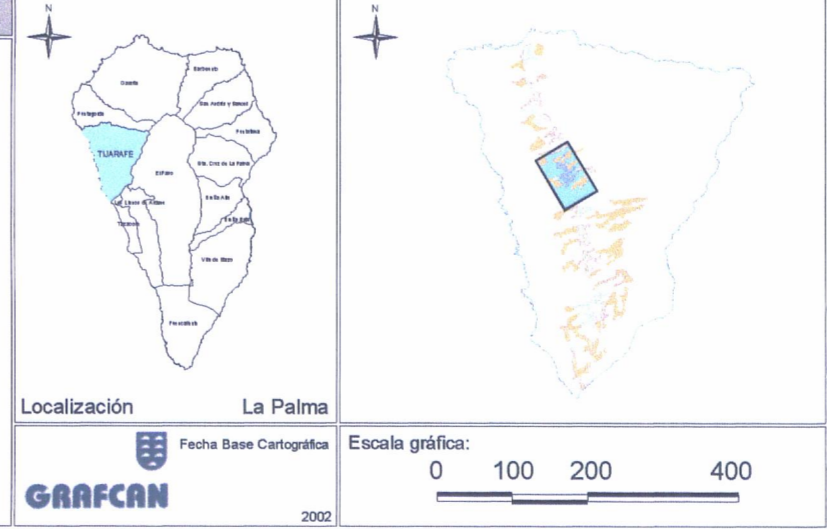
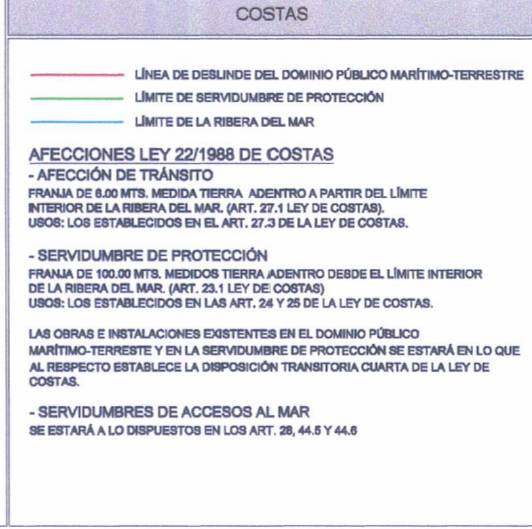
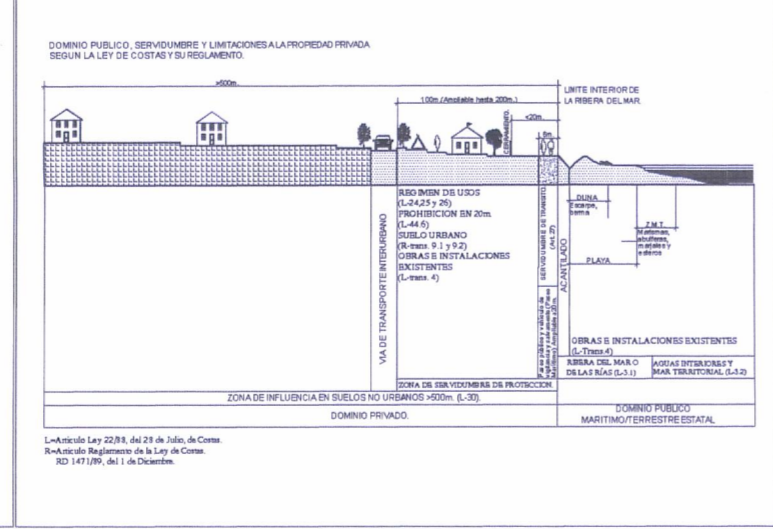
**TRATAMIENTO DE PAVIMENTOS**

- VÍA ASFALTADA
- VÍA EMPEDRADA
- PAVIMENTO MIXTO
- PEATONAL EMPEDRADO
- PAVIMENTO ACERAS
- Nº DE PLANTAS
- DELIMITACIÓN SUELO
- DELIMITACIÓN SUELO URBANO



**FRANJE DE PROTECCIÓN Y LÍNEA LÍMITE DE EDIFICACIÓN EN LA RED REGIONAL DE CARRETERAS**

CLASE DE CARRETERA	ANCHO DE FRANJA (m.)	Línea Límite de Edificación (m.)
Autopista	15	5
Autovía	15	7
Carretera	10	7
Carretera	10	7
Carretera	10	7



**PLAN GENERAL DE ORDENACIÓN TIJARAFE**

DOCUMENTO DE APROBACIÓN DEFINITIVA (Acuerdo COTMAC de 30 de Junio de 2010)

PLANO DE ORDENACIÓN ESTRUCTURAL

**SUELO URBANO DE INTERÉS CULTURAL: EL PUEBLO**

ALINEACIONES, RASANTES, VOLUMETRÍA Y TRATAMIENTO DE PAVIMENTOS

30 JUN 2010

ESCALA 1:1.000

12.01 Julio 2010

GAIFCAN

gespian

CARO S MAÑOSO ARQUITECTOS ASOCIADOS S.L.P.