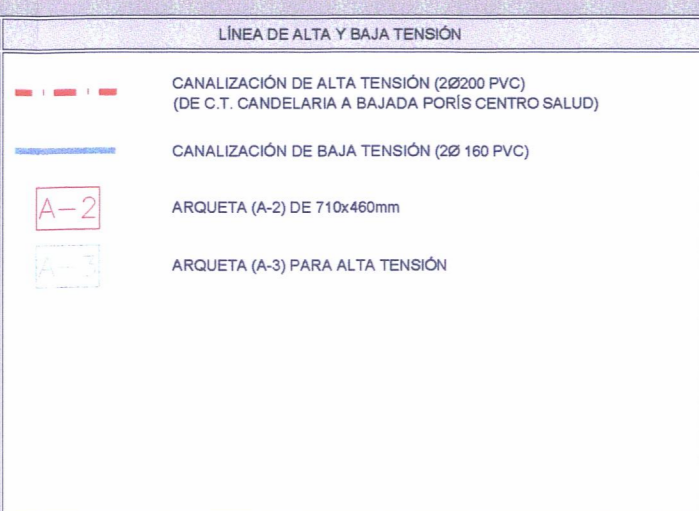
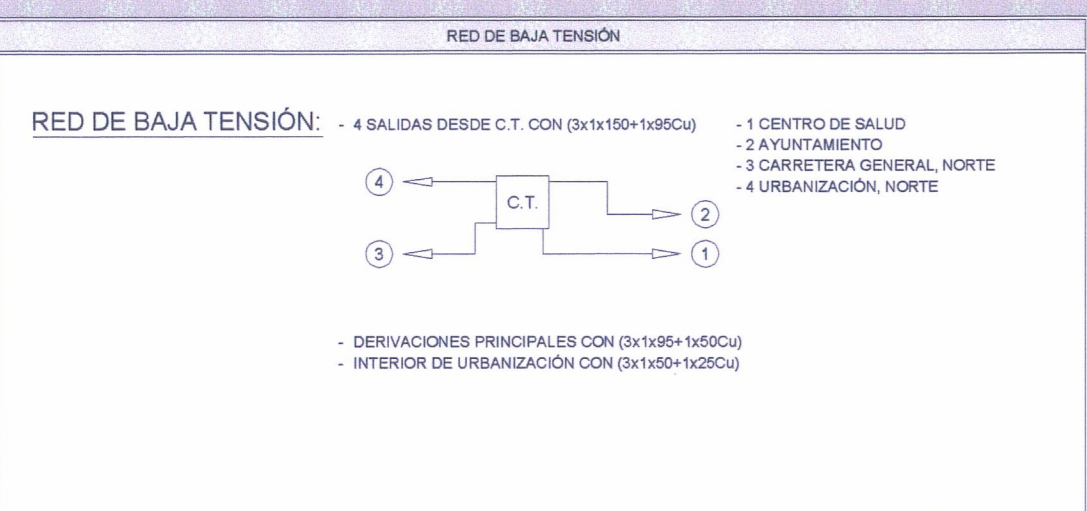


DILIGENCIA PARA HACER CONSTAR QUE EL PRESENTE EXPEDIENTE FUE VISTO Y APROBADO EN SESIÓN EXTRAORDINARIA DE FECHA 29 DE OCTUBRE DE 2010 TIJARAFE A 29 DE DICIEMBRE DE 2010

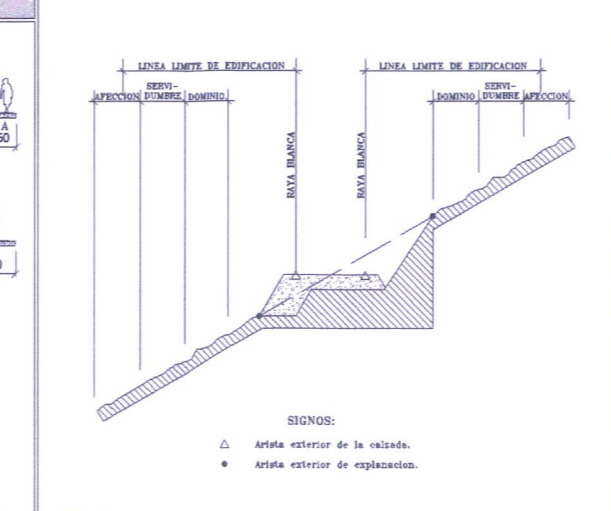
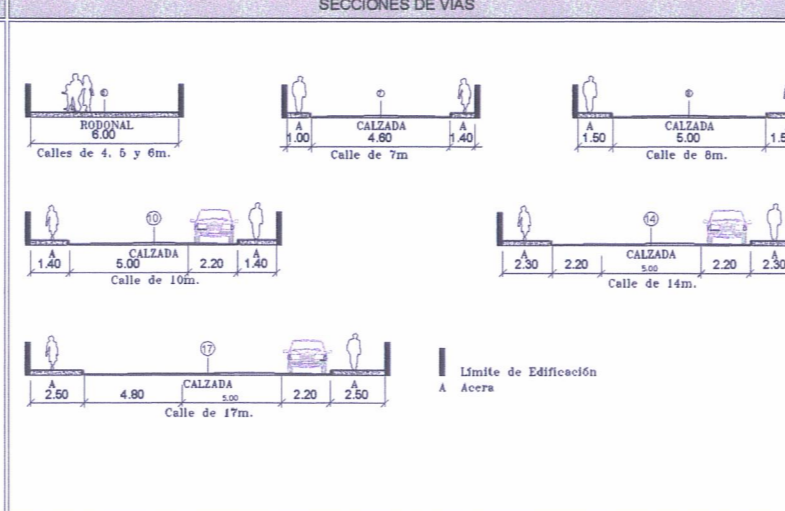
SECRETARIO



La Comisión de Ordenación del Territorio y Medio Ambiente de Canelas, en virtud de la APROBACIÓN DEFINITIVA del presente expediente en sesión de fecha:

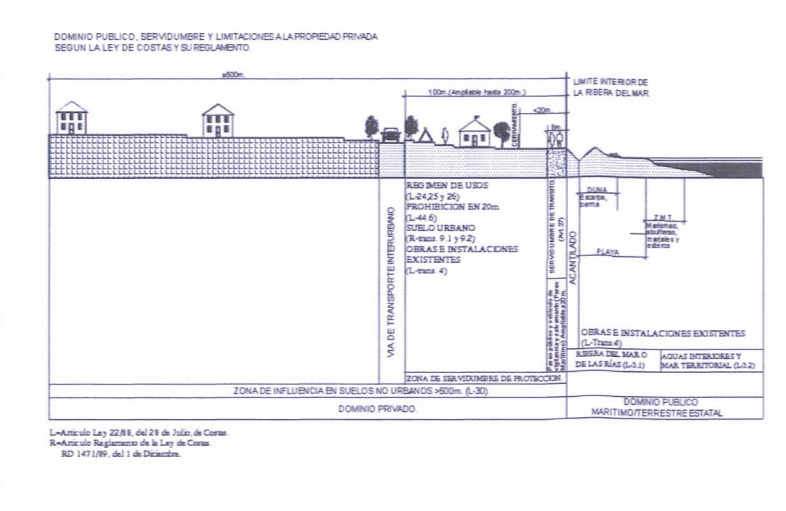
30 JUNIO 2010

La Secretaría de la Comisión
 Rafael Díaz Echeverría
 Presidente Comisión



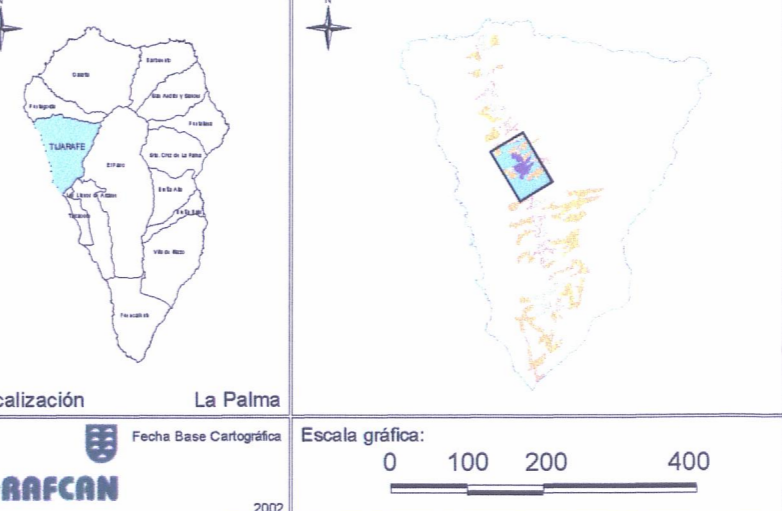
PLAN DE PROTECCION Y CERRA FUENTE DE RESERVAION DE LA RED AEREA DE CANCELARIA

CLASE DE CARRERA	ANCHO DE PASADIZO (m)	ANCHO DE CARRERA (m)	ANCHO DE BARRERA (m)
Principal	8	12	3
Secundaria	6	10	2
Terciaria	6	10	2
Quarta	6	10	2



COSTAS

TIPO DE COSTA	ANCHO DE PASADIZO (m)	ANCHO DE CARRERA (m)	ANCHO DE BARRERA (m)
Principal	8	12	3
Secundaria	6	10	2
Terciaria	6	10	2
Quarta	6	10	2



PLAN GENERAL DE ORDENACIÓN TIJARAFE
 DOCUMENTO DE APROBACIÓN DEFINITIVA
 (Acuerdo COTMAC de 30 de Junio de 2010)

PLANO DE ORDENACIÓN ESTRUCTURAL
INFRAESTRUCTURAS: EL PUEBLO
RED DE MEDIA Y ALTA TENSIÓN

ESCALA: 1:1000

11.05
 Julio 2010

gospian

CARO & BARROSO
 ARQUITECTOS
 ASOCIADOS S.R.L.

GOBIERNO DE Canelas