

RAA.16
CRUZ DE EL LLANO
 SUPERFICIE: 117.155 m²
 NÚMERO DE EDIFICACIONES: 62
 NÚMERO DE VIVIENDAS: 29
 OTRAS EDIFICACIONES: 33

RAR.6
EL JESÚS II
 SUPERFICIE: 140.280 m²
 NÚMERO DE EDIFICACIONES: 97
 NÚMERO DE VIVIENDAS: 48
 OTRAS EDIFICACIONES: 49

RAA.15
EL PINAR
 SUPERFICIE: 317.624 m²
 NÚMERO DE EDIFICACIONES: 159
 NÚMERO DE VIVIENDAS: 76
 OTRAS EDIFICACIONES: 81

RAR.5
EL JESÚS I
 SUPERFICIE: 81.768 m²
 NÚMERO DE EDIFICACIONES: 64
 NÚMERO DE VIVIENDAS: 27
 OTRAS EDIFICACIONES: 37

RAA.13
LOS JIMENOS
 SUPERFICIE: 88.319 m²
 NÚMERO DE EDIFICACIONES: 70
 NÚMERO DE VIVIENDAS: 27
 OTRAS EDIFICACIONES: 43

DILIGENCIA PARA HACER CONSTAR QUE EL PRESENTE PLANO FUE VISTO Y APROBADO EN EL PLENO EXTRAORDINARIO DE FECHA 29 DE DICIEMBRE DE 2010 EN SESIÓN ORDINARIA DE FECHA 29 DE DICIEMBRE DE 2010
 EL SECRETARIO

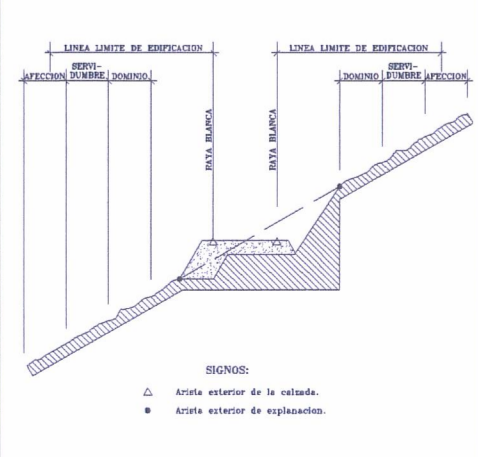
SECRETARÍA DE URBANISMO

- VIVIENDA
- RUINA, COBERTIZO, PAJERO
- DEPÓSITO, ESTANQUE
- ESPACIO LIBRE
- INDUSTRIAL, ALMACÉN
- RELIGIOSO
- DEPORTIVO
- CULTURAL
- DOCENTE
- DELIMITACIÓN ASENTAMIENTO RURAL
- DELIMITACIÓN ASENTAMIENTO AGRÍCOLA

La Comisión de Ordenación del Territorio y Urbanismo de Canarias, según la aprobación definitiva del presente expediente en sesión pública:

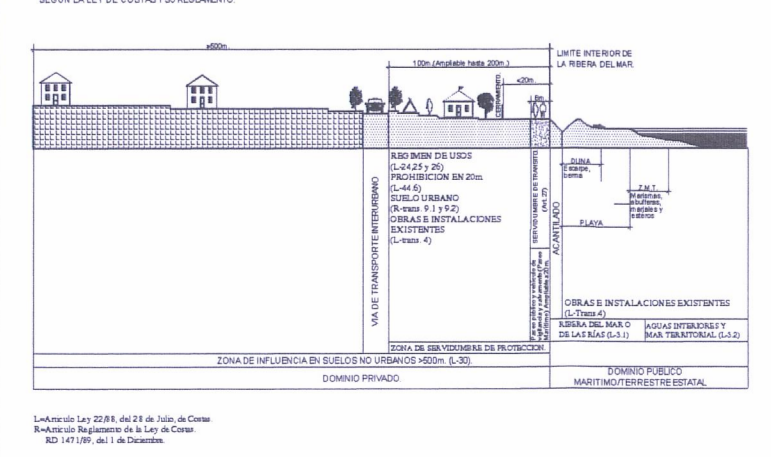
30 JULIO 2010

La Secretaría de Canarias
 Belén Díaz Egea
 Dña. Belén Díaz Egea
 Dña. Belén Díaz Egea



PLAN DE PROTECCIÓN Y LÍMITE DE EDIFICACIÓN EN LOS ESPACIOS DE COSTAS

CLASE DE COSTA	ANCHO DE FRONTERA (m)	ÁREA (m ²)
Costa 1ª	27	12
Costa 2ª	27	22
Costa 3ª	10	2
Costa 4ª	3	0



COSTAS

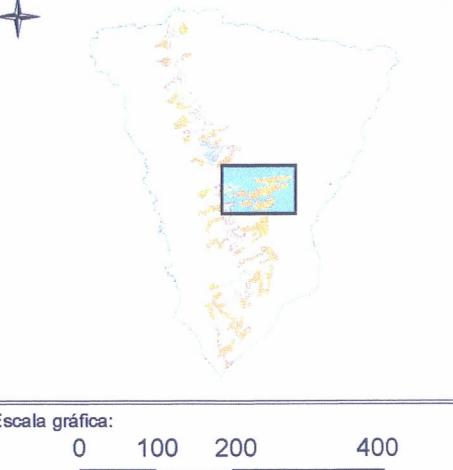
- LÍMITE DE EDIFICACIÓN DEL DOMINIO PÚBLICO MARITIMO-TERRITRIO
- LÍMITE DE ORDENACIÓN DE PROTECCIÓN
- LÍMITE DE LA FRONTERA DEL MAR
- LÍMITE DE LA FRONTERA DEL TERRESTRE

AFERECIONES LEY 2/2009 DE COSTAS

PROTECCIÓN DE LOS ESPACIOS DE COSTAS

— SERVICIOS DE PROTECCIÓN

— SERVICIOS DE ACCIÓN AL MAR



PLAN GENERAL DE ORDENACIÓN TIJARAFE

DOCUMENTO DE APROBACIÓN DEFINITIVA (Acuerdo COTMAC de 30 de Junio de 2010)

PLANO DE INFORMACIÓN

RAA.13 LOS JIMENOS, RAA.15 EL PINAR, RAA.16 CRUZ DE EL LLANO

ESCALA 1:2.000

9.07 Julio 2010

gesplan

CARO I MAÑOSO ARQUITECTOS ASOCIADOS S.L.P.

GOBIERNO DE CANARIAS