

DILIGENCIA PARA HACER CONSTAR QUE EL
 PRESENTE PLAN GENERAL DE ORDENACIÓN TERRITORIAL
 PARA EL PUEBLO DE TIJARAFE EN SESIÓN
 EXTRAORDINARIA DE FECHA 29 DE DICIEMBRE DE 2010
 FUE APROBADO EN SU TOTALIDAD POR EL CONCEJO MUNICIPAL
 DE TIJARAFE A 29 DE DICIEMBRE DE 2010
 EL SECRETARIO

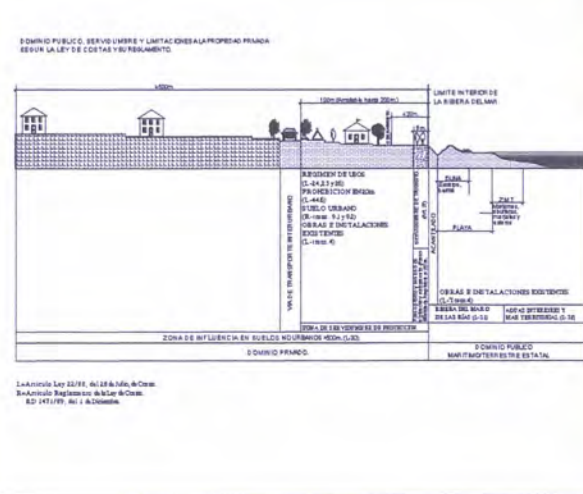
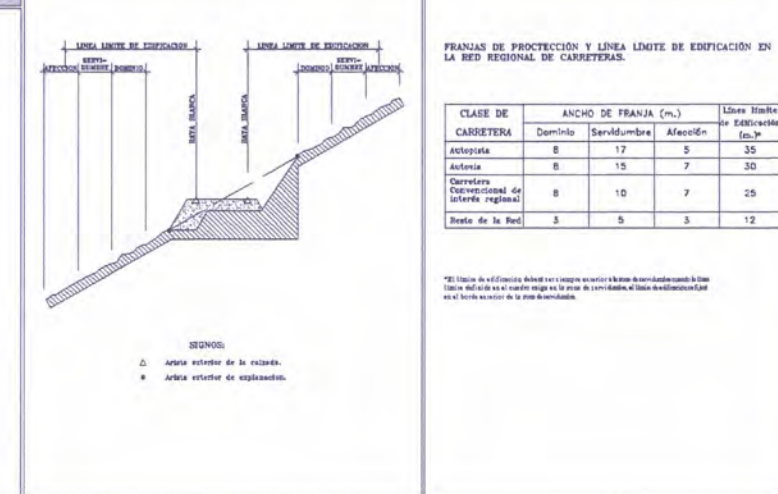


LEYENDA

	CARRERA EPT
	CARRERA ANULAR (D-17)
	CARRERA ANULAR (D-18)
	ZONA FORESTAL
	ZONA INDUSTRIAL
	ZONA DE ASFALTO
	ZONA DE ASFALTO (D-10)
	ZONA DE ASFALTO (D-11)

La Comisión de Ordenación del Territorio y Medio Ambiente de Camaró, acordó la APROBACIÓN DEFINITIVA del presente expediente en sesión pública:

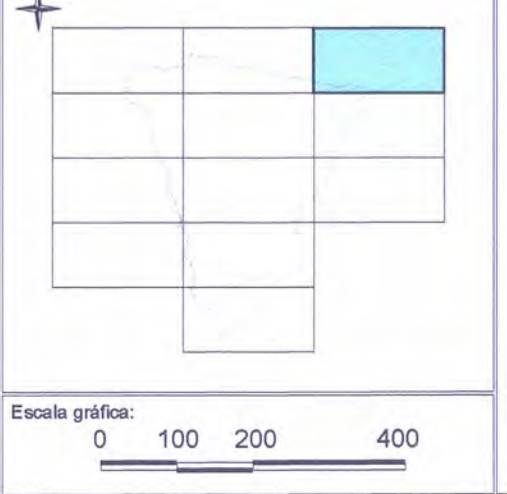
30 JUNIO 2010
 La Secretaría de la Comisión
 Demelza García Arce



COSTAS

	LÍMITE DE ACCESO AL DOMINIO PÚBLICO (LÍMITE DE SERVIDUMBRE)
	LÍMITE DE PROTECCIÓN
	LÍMITE DE LA FRANJA DEL MAR

AFECCIONES DEL ZONAMIENTO DE COSTAS
 - APLICACIÓN DE TRÁMITO PARA LA APLICACIÓN DE LA LEY DE COSTAS
 - SERVIDUMBRE DE PROTECCIÓN PARA LA SERVIDUMBRE DEL MAR (LEY DE COSTAS)
 - SERVIDUMBRE DE ACCESO AL MAR (LEY DE COSTAS)
 - SERVIDUMBRE DE ACCESO AL MAR (LEY DE COSTAS)



PLAN GENERAL DE ORDENACIÓN TERRITORIAL TIJARAFE
 DOCUMENTO DE APROBACIÓN DEFINITIVA
 (Acuerdo COTMAC de 30 de Junio de 2010)

PLANO DE INFORMACIÓN
INFRAESTRUCTURA RED VIARIA



CARO & MAÑOSO
 ARQUITECTOS
 ASOCIADOS S.L.P.



ESCALA 1:5.000

5.11
 Julio 2010