

DILIGENCIA PARA HACER CONSTAR QUE EL PRESENTE EXPEDIENTE FUE VISTO Y APROBADO POR EL PLENO EN SESIÓN EXTRAORDINARIA DE FECHA 29 DE DICIEMBRE DE 2010

TIJARAFE, A 29 DE DICIEMBRE DE 2010

EL SECRETARIO

LEYENDA

- CARRETERA (LP-1)
- CARRETERA INSULAR (LP-110)
- CARRETERA INSULAR (LP-110)
- PISTA FORESTAL
- CARRETERA MUNICIPAL (SIN ASFALTAR)
- CARRETERA MUNICIPAL (SIN ASFALTAR)
- SR-100
- SR-100

La Comisión de Ordenación del Territorio y Medio Ambiente de Canarias, acordó la APROBACIÓN DEFINITIVA del presente expediente en sesión de fecha:

Santa Cruz de Tenerife, 30 JUN 2010

La Secretaria de la Comisión
Belén Díaz Ellas
P.A.
Demetria Guerra Marichal

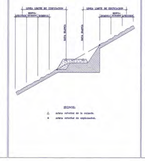

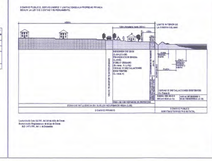

COSTAS

- LÍNEA DE DEMARCACIÓN DEL DOMINIO PÚBLICO MARÍTIMO-TERRESTRE
- LÍMITE DE SERVIDUMBRE DE PROTECCIÓN
- LÍMITE DE LA RIBERA DEL MAR

AFECCIONES LEY 22/1988 DE COSTAS

- AFECCIÓN DE TRÁNSITO
PANDA DE RIESGO EL ÁREA DE TRÁNSITO ABIERTO A PARTIR DEL LÍMITE INTERIOR DE LA RIBERA DEL MAR, (ART. 21.1 LEY DE COSTAS).
UBICA LOS ESTABLECIDOS EN LAS ART. 27 Y 28 DE LA LEY DE COSTAS.

- SERVIDUMBRE DE PROTECCIÓN
PANDA DE RIESGO EL ÁREA DE TRÁNSITO ABIERTO DESDE EL LÍMITE INTERIOR DE LA RIBERA DEL MAR, (ART. 21.1 LEY DE COSTAS).
UBICA LOS ESTABLECIDOS EN LAS ART. 24 Y 25 DE LA LEY DE COSTAS.

LAS OBRAS E INSTALACIONES EXISTENTES EN EL DOMINIO PÚBLICO MARÍTIMO-TERRESTRE Y EN LA SERVIDUMBRE DE PROTECCIÓN SE ESTARÁ EN LO QUE DISPONGA EL PLAN DE ORDENACIÓN TRANSITORIA (SUARTA DE LA LEY DE COSTAS).

- SERVIDUMBRES DE ACCESOS AL MAR
SE ESTARÁ A LO DISPUESTO EN LOS ART. 28, 43.2 Y 43.6

LÍMITE MUNICIPAL

Localización La Palma

Fecha Base Cartográfica

GRAFCAN

Escala gráfica: 0 100 200 400

PLAN GENERAL DE ORDENACIÓN TIJARAFE

DOCUMENTO DE APROBACIÓN DEFINITIVA
(Acuerdo COTMAC de 30 de Junio de 2010)

PLANO DE INFORMACIÓN

INFRAESTRUCTURA RED VIARIA

ESCALA 1:5.000

5.10

Julio 2010

AYUNTAMIENTO DE TIJARAFE

gesplan

CARO & MAÑOSO ARQUITECTOS ASOCIADOS S.L.P.

GOBIERNO DE CANARIAS