

DILENTE PARA HACER CONSTAR QUE EL
 SEÑALADO EN ESTE EXPEDIENTE FUE VISTO Y APROBADO
 EN EL PLENO EXTRAORDINARIO DE FECHA 29 DE DICIEMBRE DE 2010
 TIJARAFE, A 29 DE DICIEMBRE DE 2010
 EL SECRETARIO

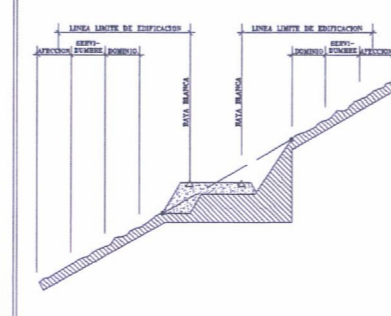
LEYENDA

	CARRETERA A-71
	CARRETERA LOCAL (L-710)
	CARRETERA LOCAL (L-710)
	PERIFERICO
	CARRETERA LOCAL (L-710)
	APILACION
	EN APILACION
	GR-100
	GR-101

La Comisión de Ordenación del Territorio y del Medio Ambiente de Canarias, acordó la APROBACIÓN DEFINITIVA del presente expediente en sesión de fecha:

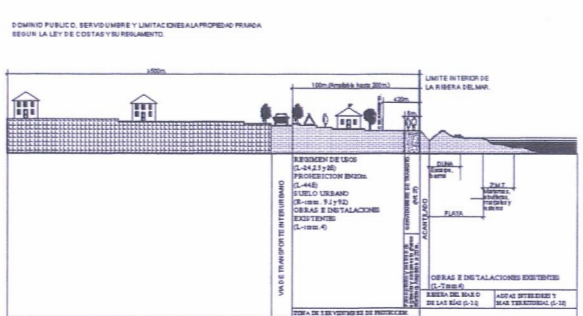
30 JUNIO 2010

La Secretaria de la Comisión
 Belén Díaz
 Dileña García Morales



PLANOS DE PROTECCIÓN Y LÍNEA LÍMITE DE EDIFICACIÓN EN LA ZONA DE COSTAS

CLASE DE COSTAS	ANCHO DE MARGEN (M)	LÍMITE MÍNIMO (M)	LÍMITE MÁXIMO (M)
Costas de 1ª Clase	10	0	10
Costas de 2ª Clase	5	0	5
Costas de 3ª Clase	3	0	3



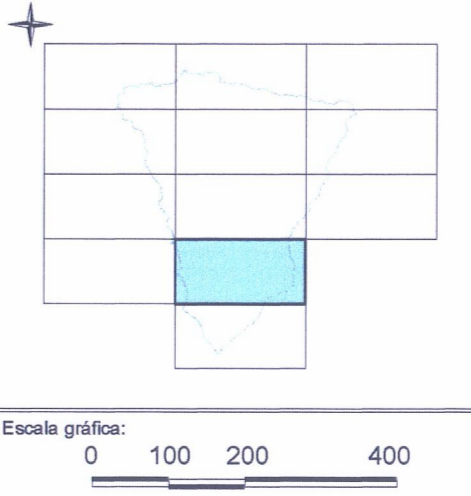
COSTAS

- LÍNEA DE DELIMITACIÓN DEL DOMINIO PÚBLICO MARITIMO TERRESTRE
- LÍMITE DE SERVICIOS MARITIMOS DE PROTECCIÓN
- LÍMITE DE LA BARRERA DEL MAR

AFICIONES LEY 22/1988 DE COSTAS Y PREVENCIÓN DE TORMENTOS

PLANAL DE 60 METROS ANCHO TERRESTRE, AJUSTADO AL LÍMITE MARITIMO DE PROTECCIÓN DEL MAR, DE LA LEY DE COSTAS.
 MANTENIMIENTO DEL MAR, DE LA LEY DE COSTAS.
 SERVICIOS MARITIMOS DE PROTECCIÓN.
 PLANAL DE 60 METROS ANCHO TERRESTRE SOBRE EL LÍMITE MARITIMO DE LA BARRERA DEL MAR, DE LA LEY DE COSTAS.
 SERVICIOS MARITIMOS DE PROTECCIÓN DEL DOMINIO PÚBLICO MARITIMO TERRESTRE Y DE LA SERVICIOS MARITIMOS DE PROTECCIÓN DEL MAR, DE LA LEY DE COSTAS.
 SERVICIOS MARITIMOS DE ACCESOS AL MAR DE SERVICIOS MARITIMOS DE LA LEY DE COSTAS.

LÍMITE MUNICIPAL



PLAN GENERAL DE ORDENACIÓN
TIJARAFE
 DOCUMENTO DE APROBACIÓN DEFINITIVA
 (Acuerdo COTMAC de 30 de Junio de 2010)

PLANO DE INFORMACIÓN
INFRAESTRUCTURA RED VIARIA

ESCALA 1:5.000
 5.5
 Julio 2010

gesplan
 CARO & MAÑOSO
 ARQUITECTOS
 ASOCIADOS S.L.P.
 GOBIERNO DE CANARIAS