

La Comisión de Ordenación del Territorio y Medio Ambiente de Canarias, en sesión pública extraordinaria del presente expediente en sesión de fecha:

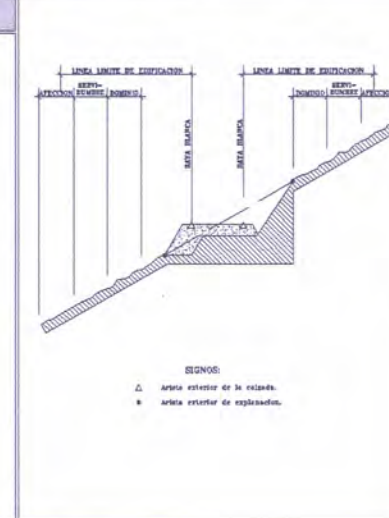
30 JUN 2010
 La Secretaría de Canarias
 Dña. Dolores García Murrial

DILIGENCIA PARA HACER CONSTAR QUE EL PRESENTE EXPEDIENTE FUE VISTO Y APROBADO POR EL PLENO EN SESIÓN EXTRAORDINARIA DE FECHA 29 DE DICIEMBRE DE 2010 TIJAFTE, A 29 DE DICIEMBRE DE 2010



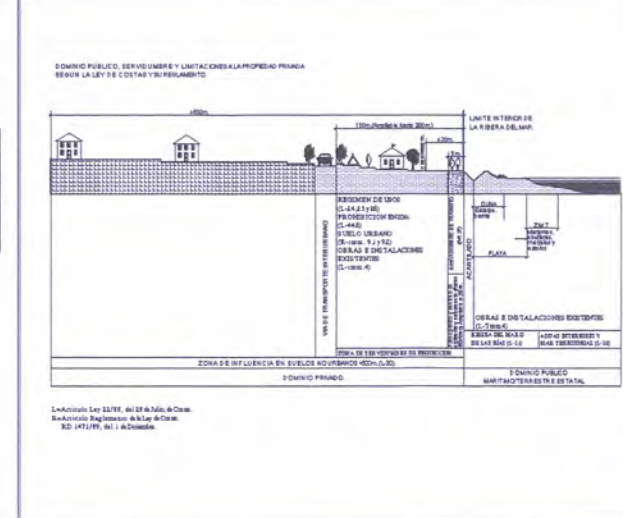
LEYENDA

- CARRETERA LP-10
- CARRETERA LOCAL LP-100
- CARRETERA LOCAL LP-100
- PISTA FORESTAL
- CARRETERA VIAL/DIR. ASFALTADA
- CARRETERA VIAL/DIR. EN ASFALTO
- GP-100
- GP-101



PROFUNDIDAD DEL FONDO DEL MAR EN LOS LÍMITES DE ESTABILIZACIÓN DE LAS OBRAS DE COSTAS

| TIPO DE OBRAS | TIPO DE FONDO DEL MAR | PROFUNDIDAD (m) |
|------------------------|-----------------------|-----------------|
| OBRAS DE PROTECCIÓN | En zona de playa | 1,5 |
| | En zona de mar | 2,0 |
| OBRAS DE ACCESO AL MAR | En zona de playa | 1,0 |
| | En zona de mar | 1,5 |



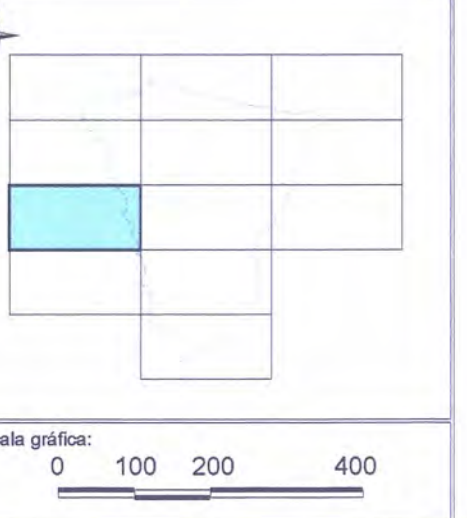
COSTAS

— Línea de delimitación del dominio público marítimo-terrestre
 — Límite de servidumbre de protección
 — Límite de la reserva del mar

AFECCIONES LEY 22/1989 DE COSTAS
 - AFILIACIÓN DE TRÁNSITO
 - PUNTO DE SERVIDUMBRE MARÍTIMO: APLICACIÓN DEL LÍMITE PROTECTOR DE LA FRANJA DEL MAR (ART. 27 DE LA LEY DE COSTAS) SEGÚN LOS ESTABLECIDOS EN EL ART. 27 DE LA LEY DE COSTAS.

SERVIDUMBRE DE PROTECCIÓN
 - SERVIDUMBRE DE PROTECCIÓN
 - SERVIDUMBRE DE ACCESO AL MAR

●●●●● LÍMITE MUNICIPAL



PLAN GENERAL DE ORDENACIÓN TIJAFTE
 DOCUMENTO DE APROBACIÓN DEFINITIVA
 (Acuerdo COTMAC de 30 de junio de 2010)

PLANO DE INFORMACIÓN
INFRAESTRUCTURA RED VIARIA



CARO I MAÑOSO
 ARQUITECTOS
 ASOCIADOS S.L.P.



AYUNTAMIENTO TIJAFTE
 ESCALA 1:5000
 5.1
 Julio 2010