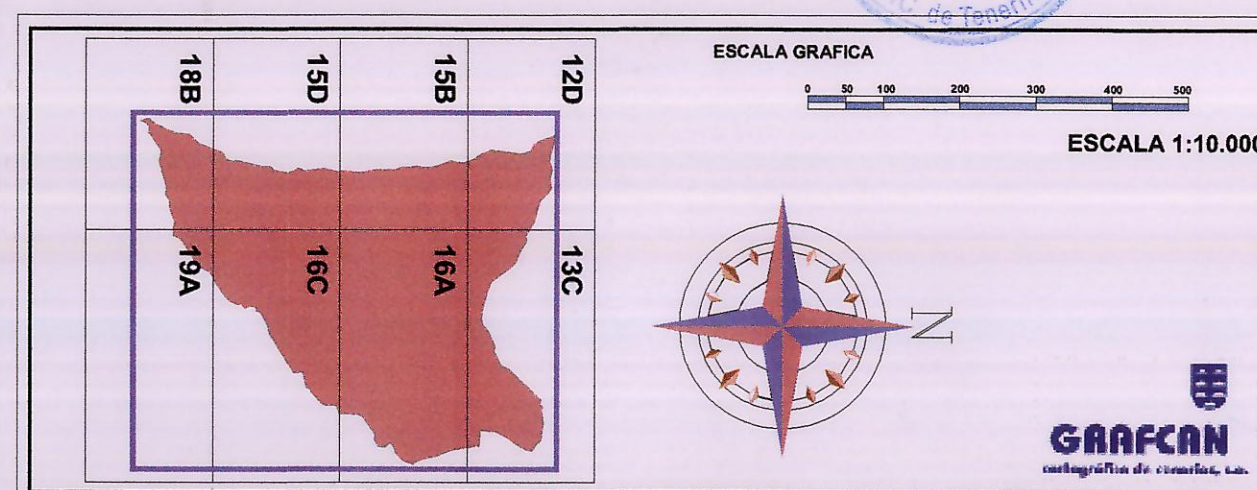


- +-+ DELIMITACION DEL MUNICIPIO
- DELIMITACION DE LAS "UTE'S" DEL (PTET_{LP})
- Z223002 CODIGO DE LAS "UTE'S"
- RPN-3_{an} SUELO RUSTICO DE PROTECCION NATURAL "ESPACIOS NATURALES PROTEGIDOS"
- RPN-2_{an} SUELO RUSTICO DE PROTECCION NATURAL "INTERES ECOLOGICO PINAR CANARIO Y MONTEVERDE EXCELSO"
- RPN-3_{an} SUELO RUSTICO DE PROTECCION NATURAL "INTERES ECOLOGICO MONTEVERDE DEGRADADO"
- RPN-1_{an} SUELO RUSTICO DE PROTECCION NATURAL "RESERVAS DE BOSQUE NATURAL"
- RPN-5 SUELO RUSTICO DE PROTECCION NATURAL "TOPOGRAFIA ACCIDENTADA"
- RPE SUELO RUSTICO DE PROTECCION NATURAL "PROTECCION DE ENTORNO"
- AFECCION POSITIVA
 - ⊖ INSIGNIFICANTE. AJUSTE DE BORDES AMBIENTAL
 - ⊗ SIGNIFICANTE. DERIVAN DE UNA EVALUACION AMBIENTAL DE MAYOR AJUSTE PLANIMETRICO

APROBADO DEFINITIVAMENTE Y DE FORMA PARCIAL MEDIANTE ACUERDO DE LA COMISIÓN DE ORDENACIÓN DE SUELOS, Urbanismo denominado: SUELO 1 Y SUELO 2, para ser objeto de su protección en el Diccionario de la Planificación Territorial de la Provincia de La Palma, a 31 de agosto de 2011.
 La Secretaría de Urbanismo,
 Rosalinda Cruz,
 P.A. Demaría García Marichal

DILIGENCIA: La extendido, yo, la Secretaria Accidental de la Corporación, para hacer constar que este documento que integra el PLAN GENERAL DE ORDENACIÓN DE SUELOS forma parte del conjunto de la documentación de subsanación de deficiencias respondidas en el Diccionario de la Planificación Territorial de la Provincia de La Palma, celebrada el día 25 de mayo de 2009, y que fue aprobado por el Ayuntamiento Pleno, en sesión extraordinaria, celebrada el día 9 de julio de 2010.
 Breña Alta, a 9 de julio de 2010. La Secretaria Acci.



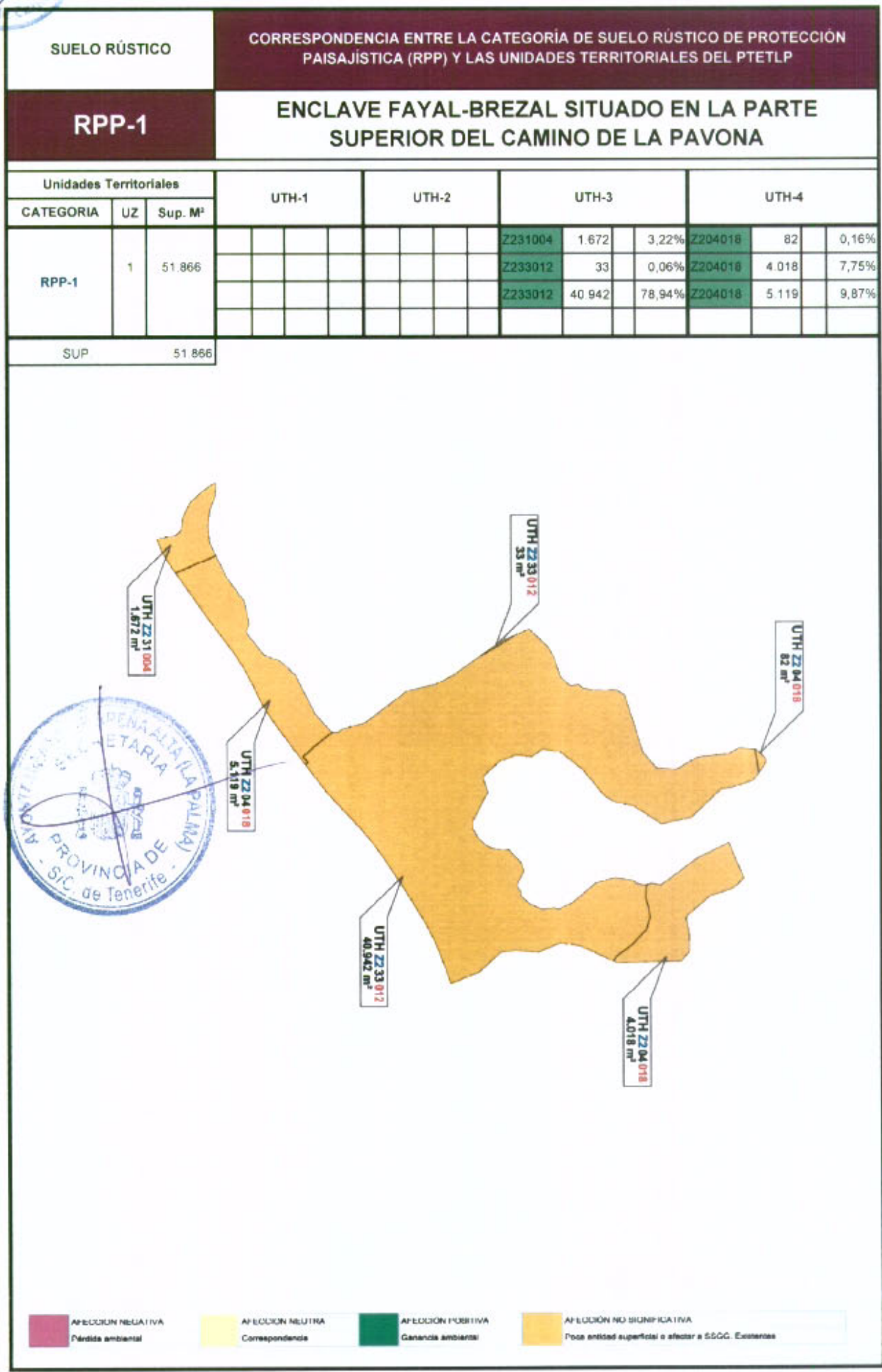
AYUNTAMIENTO DE BREÑA ALTA
 ISLA DE LA PALMA
PLAN GENERAL DE ORDENACION
FASE DE APROBACION DEFINITIVA
SUBSANACION DE DEFICIENCIAS
 DICTAMEN DE LA COMISION TECNICA OCCIDENTAL
 APROBADO EN SESION DE 25 DE MAYO 2009

ANEXO DE ADAPTACION AL PLAN TERRITORIAL ESPECIAL DE ORDENACION DE LA ACTIVIDAD TURISTICA DE LA ISLA DE LA PALMA (PTET_{LP})

PLANO: SUELO RUSTICO DE PROTECCION NATURAL (RPN) Y DE PROTECCION DE ENTORNOS (RPE)	FECHA: MAYO 2010
ESTUDIO: JUSTO FERNANDEZ DUQUE S.L. ARQUITECTURA Y URBANISMO estudio@justofernandezduque.com	PLANO: PTET_{LP}-2
GOBIERNO CANARIAS	ESCALA: 1:10.000
gestipian	AYUNTAMIENTO DE BREÑA ALTA



4.2. FICHAS DE UZ_n CORRESPONDIENTES A SUELO RÚSTICO DE PROTECCIÓN PAISAJÍSTICA (RPP)



SUELO RÚSTICO **CORRESPONDENCIA ENTRE LA CATEGORÍA DE SUELO RÚSTICO DE PROTECCIÓN PAISAJÍSTICA (RPP) Y LAS UNIDADES TERRITORIALES DEL PTETLP**

RPP-2 **RELICTO BOSCOZO DE LAS LEDAS**

Unidades Territoriales			UTH-1			UTH-2			UTH-3			UTH-4		
CATEGORIA	UZ	Sup. M²												
RPP-2	1	122.689							Z233012	#####	90,85%	Z204018	21	0,02%
									Z233012	60	0,05%	Z204018	31	0,03%
									Z233012	1	0,00%	Z204018	340	0,28%
									Z233012	65	0,05%	Z204018	10.713	8,73%
SUP.		122.689												




 AFECCIÓN NEGATIVA Pérdida ambiental	 AFECCIÓN NEUTRA Correspondencia	 AFECCIÓN POSITIVA Ganancia ambiental	 AFECCIÓN NO SIGNIFICATIVA Poca entidad espacial o afectar a SGG. Existentes
--	--	---	--



SUELO RÚSTICO **CORRESPONDENCIA ENTRE LA CATEGORÍA DE SUELO RÚSTICO DE PROTECCIÓN PAISAJÍSTICA (RPP) Y LAS UNIDADES TERRITORIALES DEL PTETLP**

RPP-3 **MATORRALES RELICTIVOS DE PALMASOL**

Unidades Territoriales			UTH-1				UTH-2				UTH-3				UTH-4						
CATEGORIA	UZ	Sup. M²																			
RPP-3	1	4.827													Z204018	4.827	#####				
SUP.		4.827																			



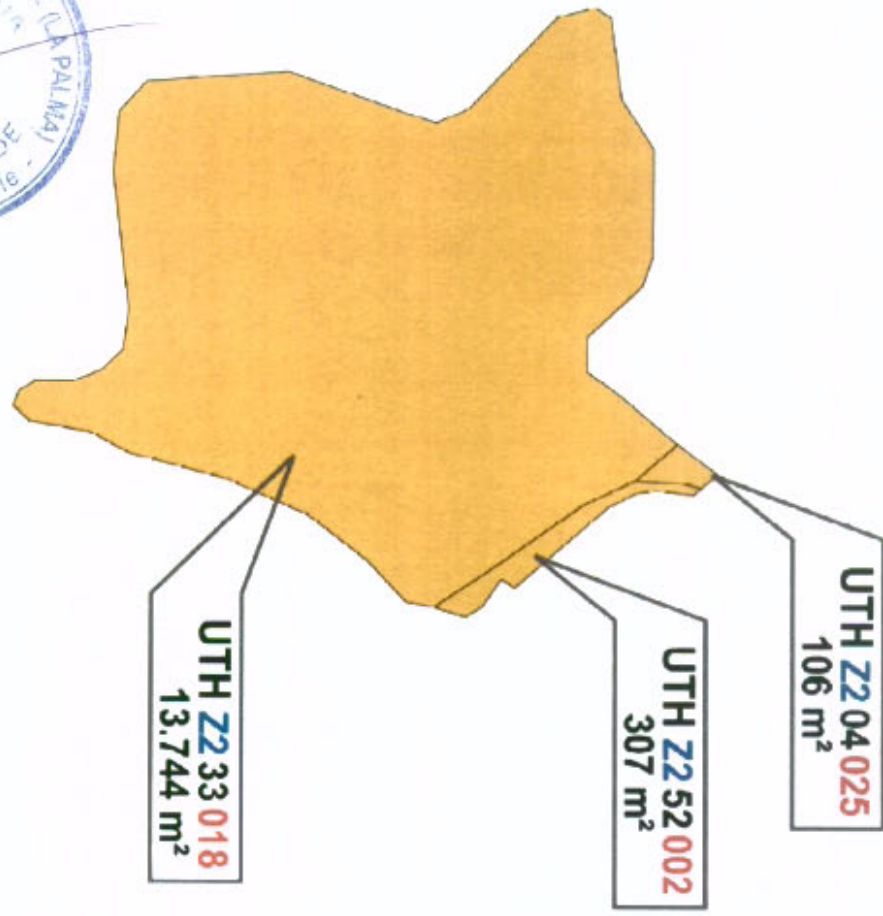
UTH Z204018
4.827 m²

- AFECCION NEGATIVA**
Pérdida ambiental
- AFECCION NEUTRA**
Correspondencia
- AFECCION POSITIVA**
Ganancia ambiental
- AFECCION NO SIGNIFICATIVA**
Poca entidad superficial o afectar a SSGG. Existentes

SUELO RÚSTICO CORRESPONDENCIA ENTRE LA CATEGORÍA DE SUELO RÚSTICO DE PROTECCIÓN PAISAJÍSTICA (RPP) Y LAS UNIDADES TERRITORIALES DEL PTETLP

RPP-4 **MATORRALES RELICTIVOS DE SAN MIGUEL**

Unidades Territoriales			UTH-2				UTH-3			UTH-4			UTH-5				
CATEGORIA	UZ	Sup. M²															
RPP-4	1	14.157					Z233018	13.744	97,08%	Z204025	106	0,75%	Z252002	307	2,17%		
SUP.		14.157															



AFILIACION NEGATIVA (Pérdida ambiental)
 AFILIACION NEUTRA (Correspondencia)
 AFILIACION POSITIVA (Ganancia ambiental)
 AFILIACION NO SIGNIFICATIVA (Pérdida ambiental superficial o alteración RPP/UTP asintótica)

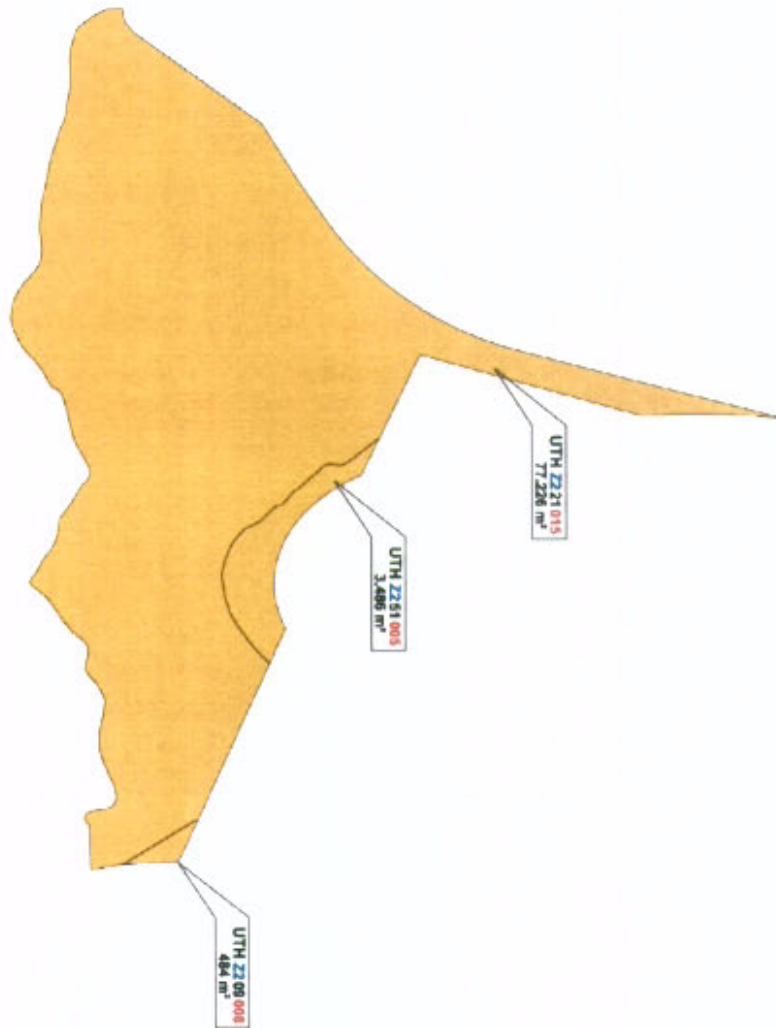
SUELO RÚSTICO

CORRESPONDENCIA ENTRE LA CATEGORÍA DE SUELO RÚSTICO DE PROTECCIÓN PAISAJÍSTICA (RPP) Y LAS UNIDADES TERRITORIALES DEL PTETLP

RPP-5

RISCOS DEL BALCÓN DE LA PALMA (PARTE INFERIOR DEL MONUMENTO NATURAL DEL RISCO DE LA CONCEPCION)

Unidades Territoriales			UTH-1	UTH-2			UTH-6			UTH-9		
CATEGORIA	UZ	Sup. M²										
RPP-5	1	81.196		Z221015	77.226	95,11%	Z251005	3.486	4,29%	Z209008	484	0,60%
SUP		81.196										



- AFECTACIÓN NEGATIVA
Pérdida ambiental
- AFECTACIÓN NEUTRA
Correspondencia
- AFECTACIÓN POSITIVA
Ganancia ambiental
- AFECTACIÓN NO SIGNIFICATIVA
Poca entidad superficial o afecto a SSGO. Explotación




SUELO RÚSTICO

CORRESPONDENCIA ENTRE LA CATEGORÍA DE SUELO RÚSTICO DE PROTECCIÓN PAISAJÍSTICA (RPP) Y LAS UNIDADES TERRITORIALES DEL PTETLP

RPP-6

RISCOS INFERIORES DE LA CALDERETA EN EL LÍMITE CON EL TERMINO MUNICIPAL DE SANTA CRUZ DE LA PALMA Y JUNTO AL BARRANCO DEL GALEÓN.

			UTH-1		UTH-2			UTH-3			UTH-4		
CATEGORIA	UZ	Sup. M²											
RPP-6	1	41 085	Z214001	41.049	####	Z221015	36	0,09%					
SUP.		41.085											



AFECCIÓN NEGATIVA
Pérdida ambiental
 AFECCIÓN NEUTRA
Correspondencia
 AFECCIÓN POSITIVA
Ganancia ambiental
 AFECCIÓN NO SIGNIFICATIVA
Poca entidad superficial o inferior a 500G. Existentes



SUELO RÚSTICO **CORRESPONDENCIA ENTRE LA CATEGORÍA DE SUELO RÚSTICO DE PROTECCIÓN PAISAJÍSTICA (RPP) Y LAS UNIDADES TERRITORIALES DEL PTETLP**

RPP-7 **LADERA SUPERIOR DEL MONUMENTO NATURAL RISCO DE LA CONCEPCIÓN EN EL ENTORNO DE EL MIRADOR**

CATEGORIA	UZ	Sup. M ²	UTH-2			UTH-3			UTH-4			UTH-5		
			Code	Area	%	Code	Area	%	Code	Area	%	Code	Area	%
RPP-7	1	28.762	Z221013	26.882	93,46%			Z204025	1.615	5,62%	Z252004	185	0,64%	
								Z204025	45	0,16%				
								Z204025	35	0,12%				

SUP. 28.762

1 Afección insignificante de simple ajuste de borde, sin relevancia ambiental



AFECCIÓN NEGATIVA Pérdida ambiental
 AFECCIÓN NEUTRA Correspondencia
 AFECCIÓN POSITIVA Ganancia ambiental
 AFECCIÓN NO SIGNIFICATIVA Poca entidad superficial o afectar a SBOC. Existentes

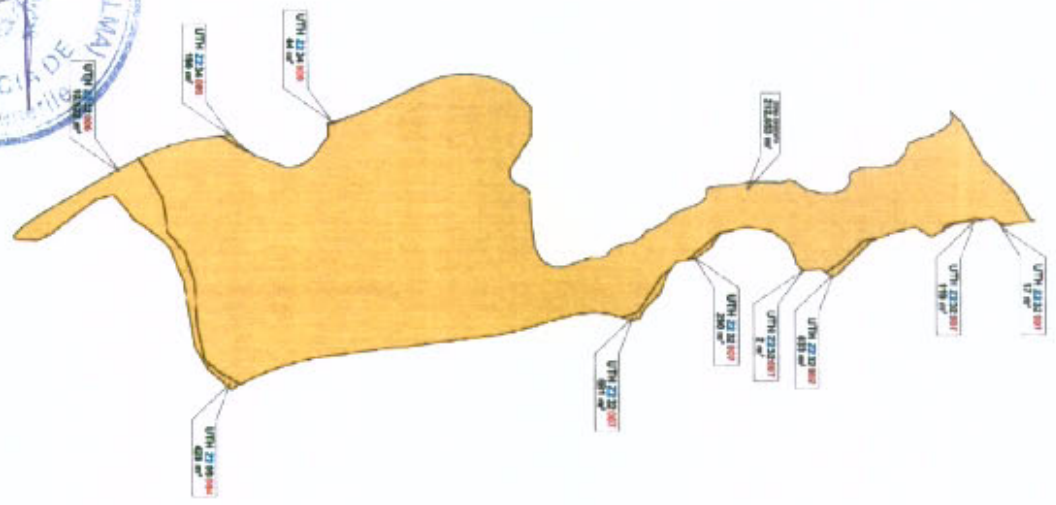


SUELO RÚSTICO CORRESPONDENCIA ENTRE LA CATEGORÍA DE SUELO RÚSTICO DE PROTECCIÓN PAISAJÍSTICA (RPP) Y LAS UNIDADES TERRITORIALES DEL PTETLP

RPP-8 RISCOS DE BAJAMAR Y EL GUINCHO

CATEGORIA	UZ	Sup. M²	UTH-1			UTH-2			UTH-3			UTH-9		
RPP-8	1	225 579							Z232006	10 522	4 66%	Z209004	428	1 0,19%
									Z232007	17	1 0,01%			
									Z232007	119	1 0,05%			
									Z232007	633	1 0,28%			
									Z232007	2	1 0,00%			
									Z232007	290	1 0,13%			
									Z232007	681	1 0,30%			
									Z234009	44	1 0,02%			
						Z234009	190	1 0,08%						
SUP.		225 579	Z0	212 653										

1 Afección insignificante de simple ajuste de borde, sin relevancia ambiental



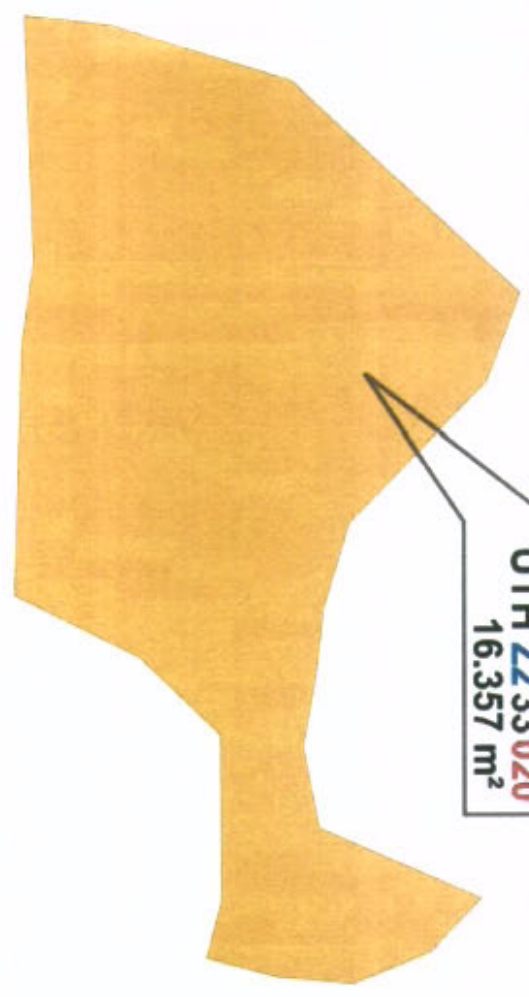


103

SUELO RÚSTICO	CORRESPONDENCIA ENTRE LA CATEGORÍA DE SUELO RÚSTICO DE PROTECCIÓN PAISAJÍSTICA (RPP) Y LAS UNIDADES TERRITORIALES DEL PTETLP
----------------------	---

RPP-9	PALMERAL DE BUENAVISTA
--------------	-------------------------------

			UTH-1			UTH-2			UTH-3			UTH-4		
CATEGORIA	UZ	Sup. M²												
RPP-9	1	16.357							Z233020	16.357	100,00%			
SUP.		16.357												



UTH Z233020
16.357 m²

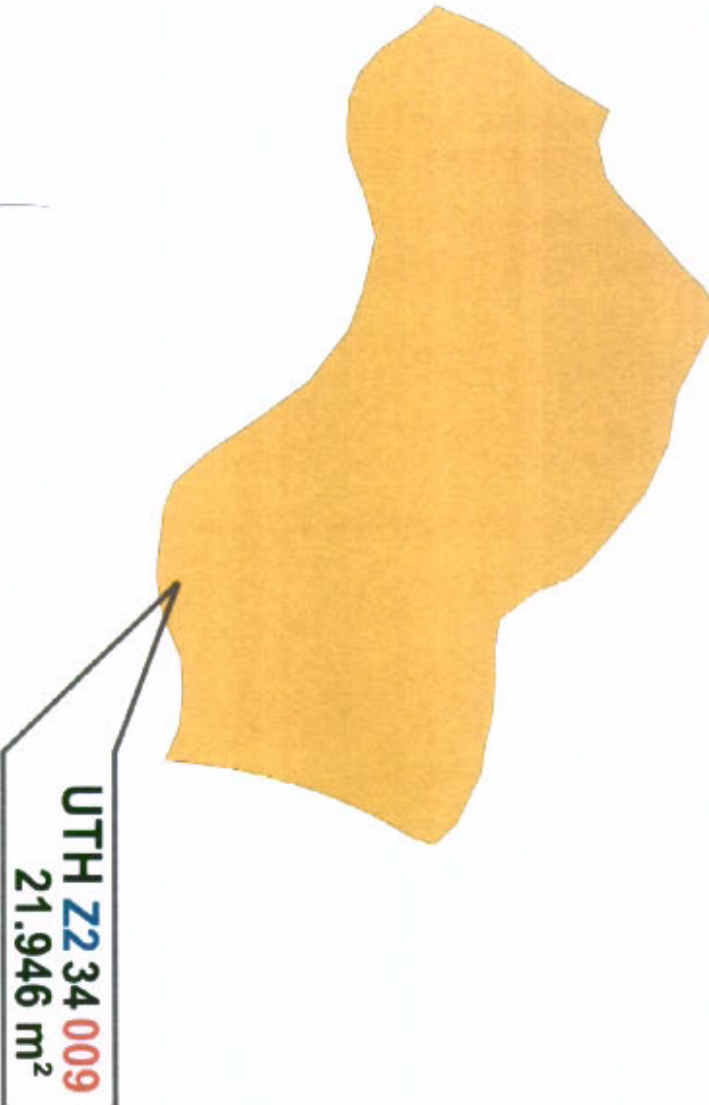




SUELO RÚSTICO **CORRESPONDENCIA ENTRE LA CATEGORÍA DE SUELO RÚSTICO DE PROTECCIÓN PAISAJÍSTICA (RPP) Y LAS UNIDADES TERRITORIALES DEL PTETLP**

RPP-10 **ESPIGON EN EL BARRANCO DE BUENAVISTA**

			UTH-1			UTH-2			UTH-3			UTH-4		
CATEGORIA	UZ	Sup. M²												
RPP-10	1	51.866							Z234009	21.946	42,31%			
SUP.		51.866												



AFECCIÓN NEGATIVA
 AFECCIÓN NEUTRA
 AFECCIÓN POSITIVA
 AFECCIÓN NO SIGNIFICATIVA

Pérdida ambiental Correspondencia Ganancia ambiental Poca entidad superficial o afectar a SGGC. Existentes



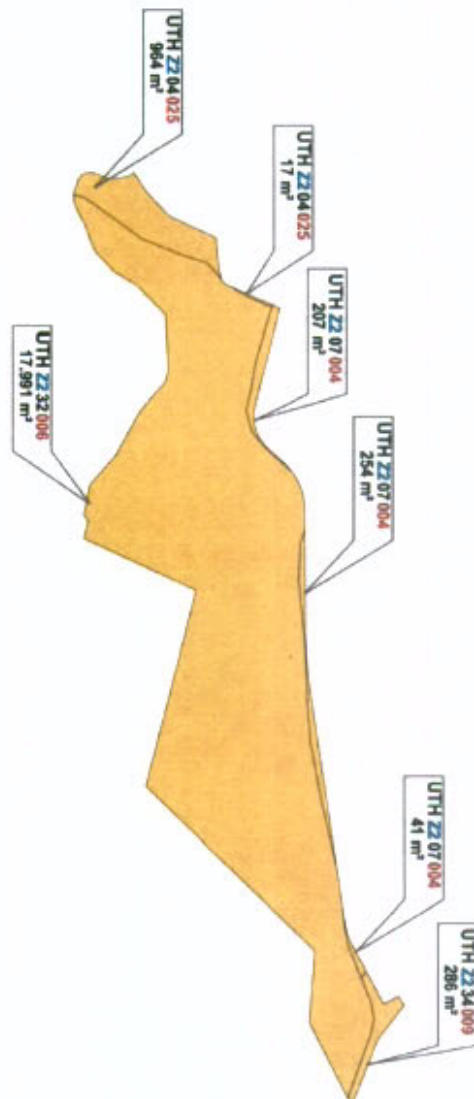
SUELO RÚSTICO **CORRESPONDENCIA ENTRE LA CATEGORÍA DE SUELO RÚSTICO DE PROTECCIÓN PAISAJÍSTICA (RPP) Y LAS UNIDADES TERRITORIALES DEL PTETLP**

RPP-11 **PALMERAL DE EL MOLINO**

			UTH-3			UTH-4			UTH-6			UTH-7					
CATEGORIA	UZ	Sup. M ²															
RPP-11	1	19.760	Z232006	####	91,05%	Z204025	964	1	4,88%				Z207004	207	1	1,05%	
			Z234009	286	1	1,45%	Z204025	17	1	0,09%				Z207004	254	1	1,29%
															Z207004	41	1

SUP. 19 760

1 Afección insignificante de simple ajuste de borde, sin relevancia ambiental



AFECCIÓN NEGATIVA
 Pérdida ambiental

AFECCIÓN NEUTRA
 Correspondencia

AFECCIÓN POSITIVA
 Ganancia ambiental

AFECCIÓN NO SIGNIFICATIVA
 Poca entidad superficial o sector a RPPG Existentes



SUELO RÚSTICO **CORRESPONDENCIA ENTRE LA CATEGORÍA DE SUELO RÚSTICO DE PROTECCIÓN PAISAJÍSTICA (RPP) Y LAS UNIDADES TERRITORIALES DEL PTETLP**

RPP-12 **PALMERAL DE EL MOLINO**


			UTH-1			UTH-2			UTH-3			UTH-4		
CATEGORIA	UZ	Sup. M²												
RPP-12	1	1.865										Z204025	1.865	100,00%

SUP. 1.865

1 Afección insignificante de simple ajuste de borde, sin relevancia ambiental



UTH Z204025
1.865 m²



AFECCIÓN NEGATIVA
 AFECCIÓN NEUTRA
 AFECCIÓN POSITIVA
 AFECCIÓN NO RORIFICATIVA
 Pérdida ambiental Correspondencia Ganancia ambiental Poca entidad superficial o afectar a SSGU: Existentes

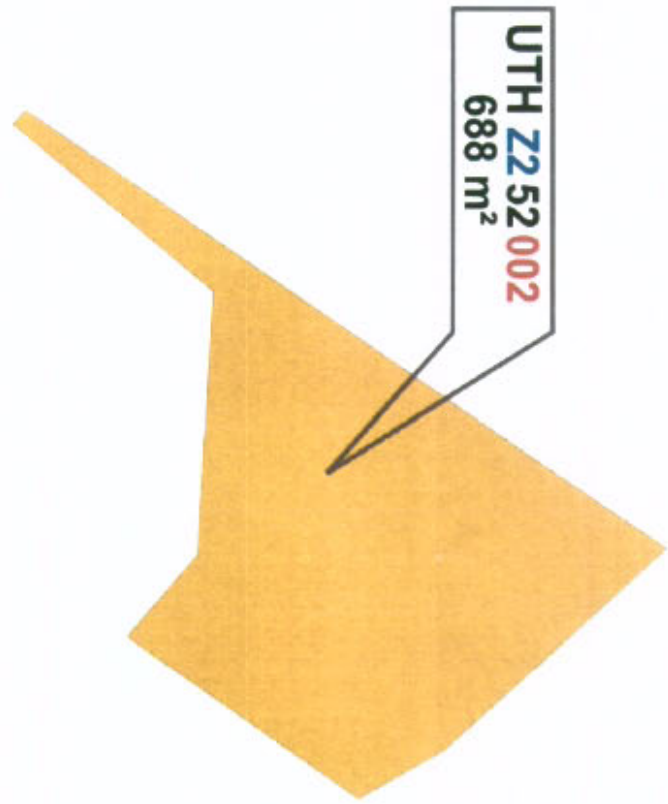


SUELO RÚSTICO	CORRESPONDENCIA ENTRE LA CATEGORÍA DE SUELO RÚSTICO DE PROTECCIÓN PAISAJÍSTICA (RPP) Y LAS UNIDADES TERRITORIALES DEL PTETLP
---------------	--

RPP-13	PALMERAL DE CUATRO CAMINOS
--------	----------------------------

			UTH-2			UTH-3			UTH-4			UTH-5			
CATEGORIA	UZ	Sup. M²													
RPP-13	1	688										2252002	688	1	100,00%
SUP		688													

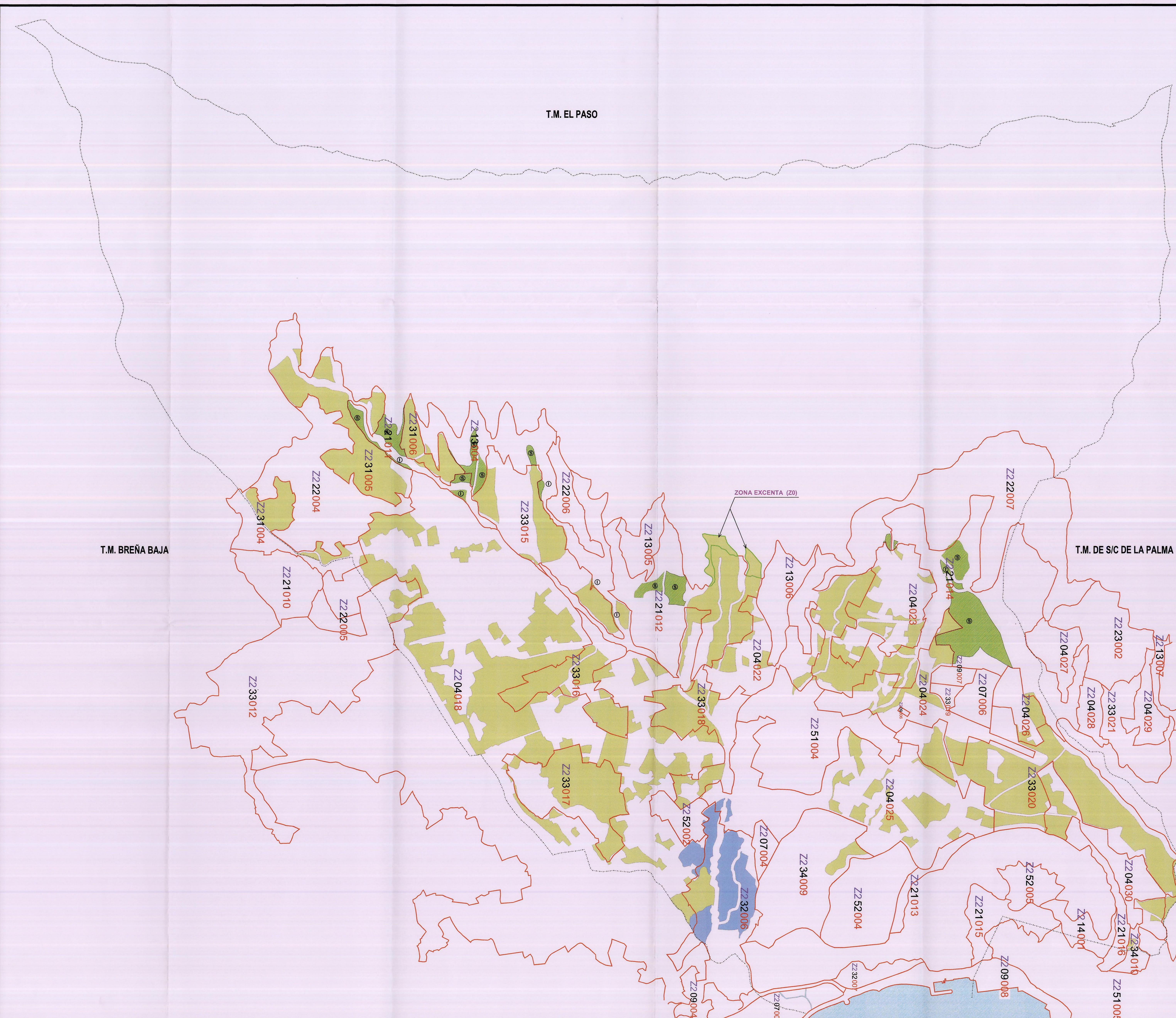
1 Afección insignificante de simple ajuste de borde. sin relevancia ambiental



	AFECCIÓN NEGATIVA Pérdida ambiental		AFECCIÓN NEUTRA Correspondencia		AFECCIÓN POSITIVA Ganancia ambiental		AFECCIÓN NO SIGNIFICATIVA Poca entidad superficial o afectar a 5000 Fawentes
--	--	--	------------------------------------	--	---	--	---



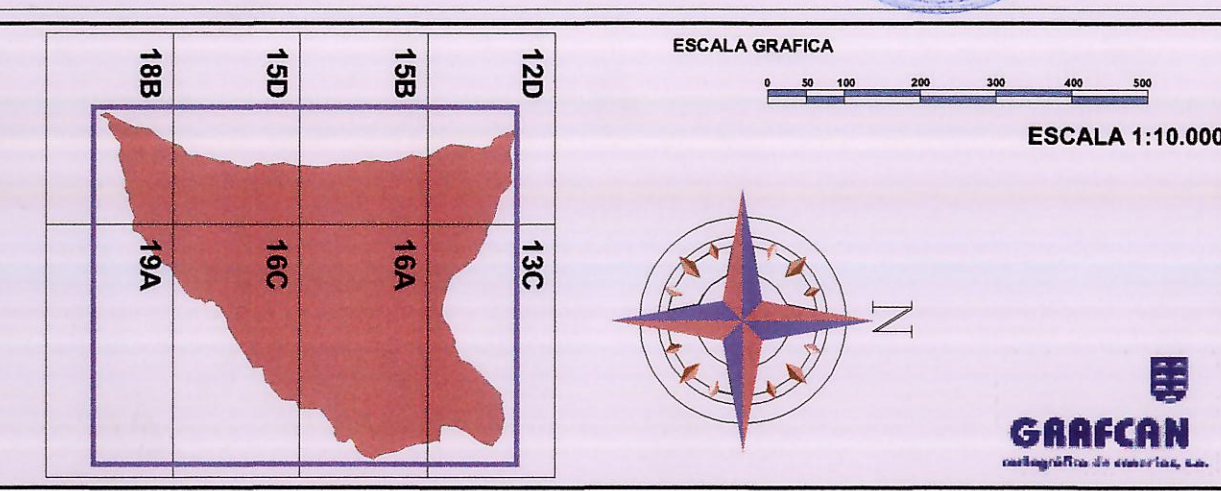
4.3. PLANO PTET_{LP-3}. UZ_n CORRESPONDIENTES A SUELO RÚSTICO DE PROTECCIÓN AGRARIA (RPA)



- +-+- DELIMITACION DEL MUNICIPIO
- DELIMITACION DE LAS "UTE'S" DEL (PTET_{LP})
- Z223002 CODIGO DE LAS "UTE'S"
- PRODUCTIVO EXTENSIVO
- PRODUCTIVO INTENSIVO
- AFECCION NEGATIVA
- ⊖ INSIGNIFICANTE. AJUSTE DE BORDES
- ⊗ SIGNIFICANTE. RECONOCIMIENTO DE TERRENOS DE CULTIVOS EXISTENTES
- AFECCION NEUTRA O POSITIVA

APROBADO DEFINITIVAMENTE Y DE FORMA PARCIAL, EN EL AYUNTAMIENTO DE LA CIUDAD DE 23/1/2010. Este documento representa la aprobación definitiva de los Sectores de Uso Agrario, de carácter extensivo, intensivo y mixto, que se produce a partir de la aprobación del P.O. de la Isla de La Palma, de fecha 25 de mayo de 2009, y que fue aprobada por el Ayuntamiento de Breña Alta, a 9 de julio de 2010.

DILIGENCIA: La extinguido, yo, la Secretaria Accidental de la Corporación, para hacer constar que este documento que integra el PLAN GENERAL DE ORDENACION de este municipio, forma parte del conjunto de la documentación de subsanación de deficiencias requeridas en el Dictamen de la Ponencia Técnica Occidental de la COTIMAC, celebrada el día 25 de mayo de 2009, y que fue aprobada por el Ayuntamiento Pleno, en sesión extraordinaria, celebrada el día 9 de julio de 2010.




AYUNTAMIENTO DE BREÑA ALTA
ISLA DE LA PALMA

PLAN GENERAL DE ORDENACION
FASE DE APROBACION DEFINITIVA
SUBSANACION DE DEFICIENCIAS
DICTAMEN DE LA PONENCIA TECNICA OCCIDENTAL
APROBADO EN SESION DE 23 DE MAYO 2009

ANEXO DE ADAPTACION AL PLAN TERRITORIAL ESPECIAL DE ORDENACION DE LA ACTIVIDAD TURISTICA DE LA ISLA DE LA PALMA (PTET_{LP})

SUELO RUSTICO DE PROTECCION AGRARIA (RPA)
FECHA: MAYO 2010
PLAN Nº: **PTET_{LP}-3**

JUSTO FERNANDEZ DUQUE S.L. ARQUITECTURA Y URBANISMO
GOBIERNO DE CANARIAS | gesplan | AYUNTAMIENTO DE BREÑA ALTA



4.4. PLANO PTET_{LP-4}. UZ_{II} CORRESPONDIENTES A SUELO RÚSTICO DE PROTECCIÓN HIDROLÓGICA (RPH)