



PLAN GENERAL DE ORDENACIÓN DE BREÑA ALTA

ANÁLISIS DE AFECCIÓN DE LA ORDENACIÓN DEL PGO EN LAS UNIDADES TERRITORIALES HOMÓGENEAS DELIMITADAS EN EL PLAN TERRITORIAL ESPECIAL DE ORDENACIÓN DE LA ACTIVIDAD TURÍSTICA DE LA PALMA (PTE LP)

UTH

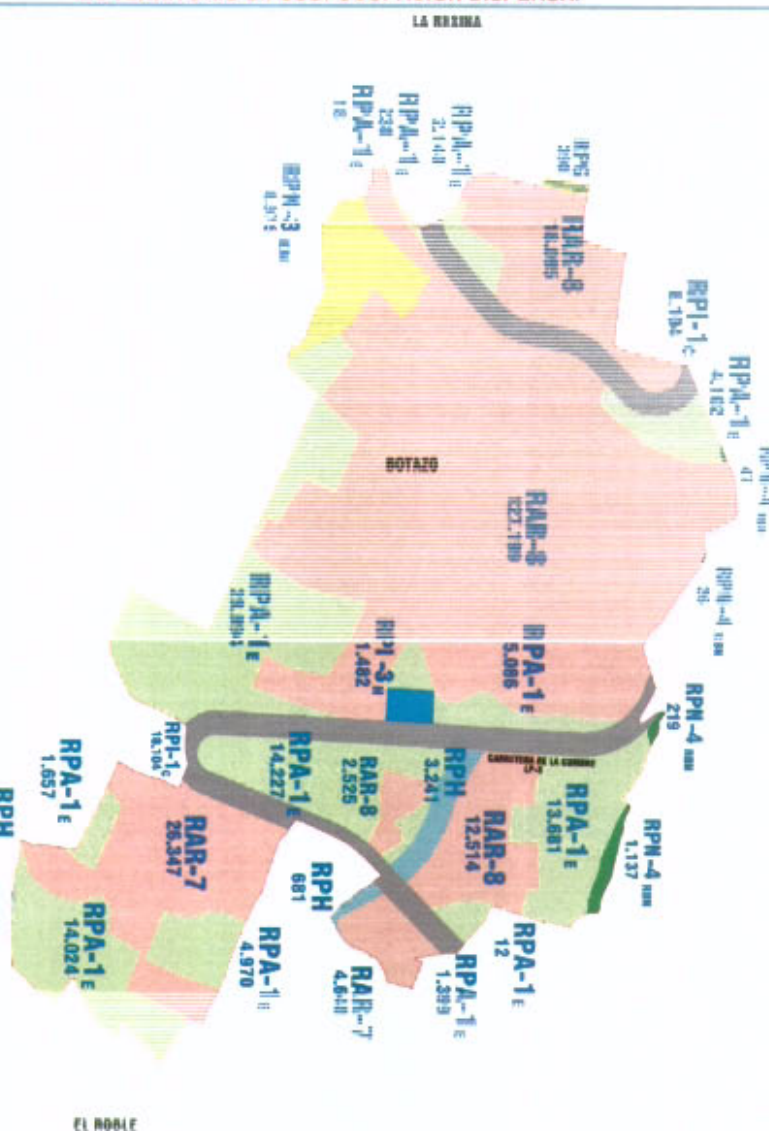
Z204023

SUP.

325.324

M²

EL TERRITORIO DIFUSO: OCUPACIÓN DISPERSA.



CUADRO DE DISTRIBUCIÓN DE SUPERFICIES

CATEGORIAS	RPN-1 _{ENP}	RPN-2 _{EXP}	RPN-3 _{IEU}	RPN-4 _{REN}	RPN-6 _{TA}	RPP	RPC	RPE	RPL
SUP m ²			8.975	1.429					
%			2,76%	0,44%					
CATEGORIAS	RPA-1 _s	RPA-2 _i	RPG	RPH	RPI-1 _c	RPI-2 _r	RPI-3 _u	RPI-4 _{pu}	RPF
SUP m ²	91.540		390	3.980	26.208		1.482		
%	28,14%		0,12%	1,22%	8,06%		0,46%		
CATEGORIAS	RAR	RAG							RPT
SUP m ²	19.1320								
%	58,81%								
CATEGORIAS	SUNSE	SUSNO _(R)	SUSNO _(I)	SUSO	SUC _(R)	SUC _(I)			
SUP m ²									
%									

AFECCIÓN NEGATIVA	AFECCIÓN NEUTRA	AFECCIÓN POSITIVA	AFECCIÓN NO SIGNIFICATIVA
Pérdida ambiental	Correspondencia	Ganancia ambiental	Poca entidad superficial o afectar a SSGG. existentes



PLAN GENERAL DE ORDENACIÓN DE BREÑA ALTA

ANÁLISIS DE AFECCIÓN DE LA ORDENACIÓN DEL PGO EN LAS UNIDADES TERRITORIALES HOMÓGENEAS DELIMITADAS EN EL PLAN TERRITORIAL ESPECIAL DE ORDENACIÓN DE LA ACTIVIDAD TURÍSTICA DE LA PALMA (PTE LP)

UTH

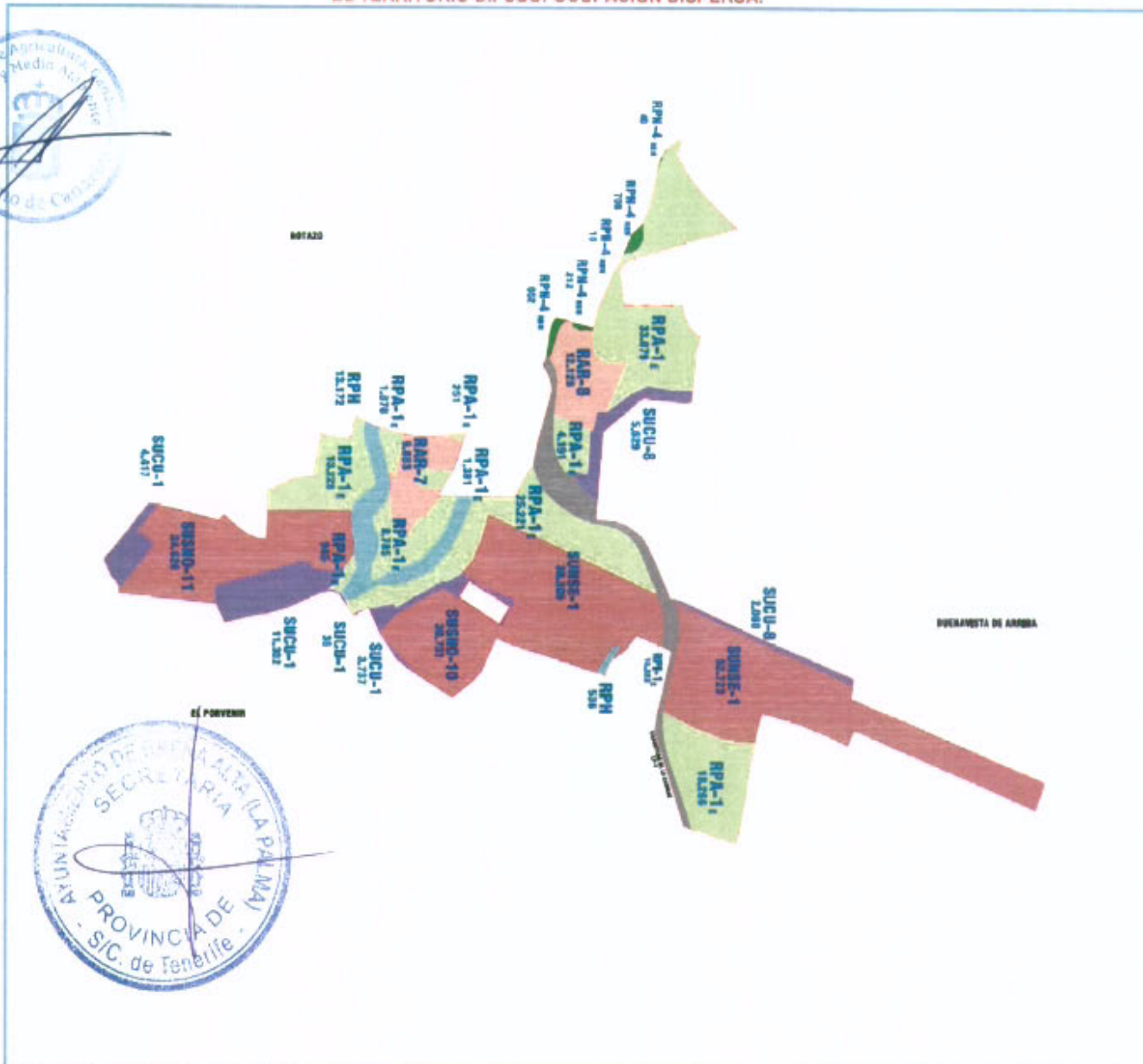
Z204024

SUP.

335.354

M²

EL TERRITORIO DIFUSO: OCUPACIÓN DISPERSA.



CUADRO DE DISTRIBUCIÓN DE SUPERFICIES

CATEGORIAS	RPN-1 _{EXP}	RPN-2 _{EP}	RPN-3 _{DEM}	RPN-4 _{RBN}	RPN-6 _{RA}	RPP	RPC	RPE	RPL
SUP m ²				1622	0,48%				
%									
CATEGORIAS	RPA-1 _c	RPA-2 _i	RPG	RPH	RPI-1 _c	RPI-2 _r	RPI-3 _H	RPI-4 _{PM}	RPF
SUP m ²	108.036	32,22%		13.708	4,09%	14.383	4,29%		
%									
CATEGORIAS	RAR	RAG							RPT
SUP m ²	22.011	6,58%							
%									
CATEGORIAS	SUNSE	SUSNO _(R)	SUSNO _(I)	SUSO	SUC _(R)	SUC _(I)			
SUP m ²	83.029	24,76%	65.357	19,49%					
%									
					19.492	5,81%	7.717	2,30%	

AFECCIÓN NEGATIVA	AFECCIÓN NEUTRA	AFECCIÓN POSITIVA	AFECCIÓN NO SIGNIFICATIVA.
Pérdida ambiental	Correspondencia	Ganancia ambiental	Poca entidad superficial o afectar a SGGG. existentes



PLAN GENERAL DE ORDENACIÓN DE BREÑA ALTA

ANÁLISIS DE AFECCIÓN DE LA ORDENACIÓN DEL PGO EN LAS UNIDADES TERRITORIALES HOMÓGENEAS DELIMITADAS EN EL PLAN TERRITORIAL ESPECIAL DE ORDENACIÓN DE LA ACTIVIDAD TURÍSTICA DE LA PALMA (PTE LP)

UTH

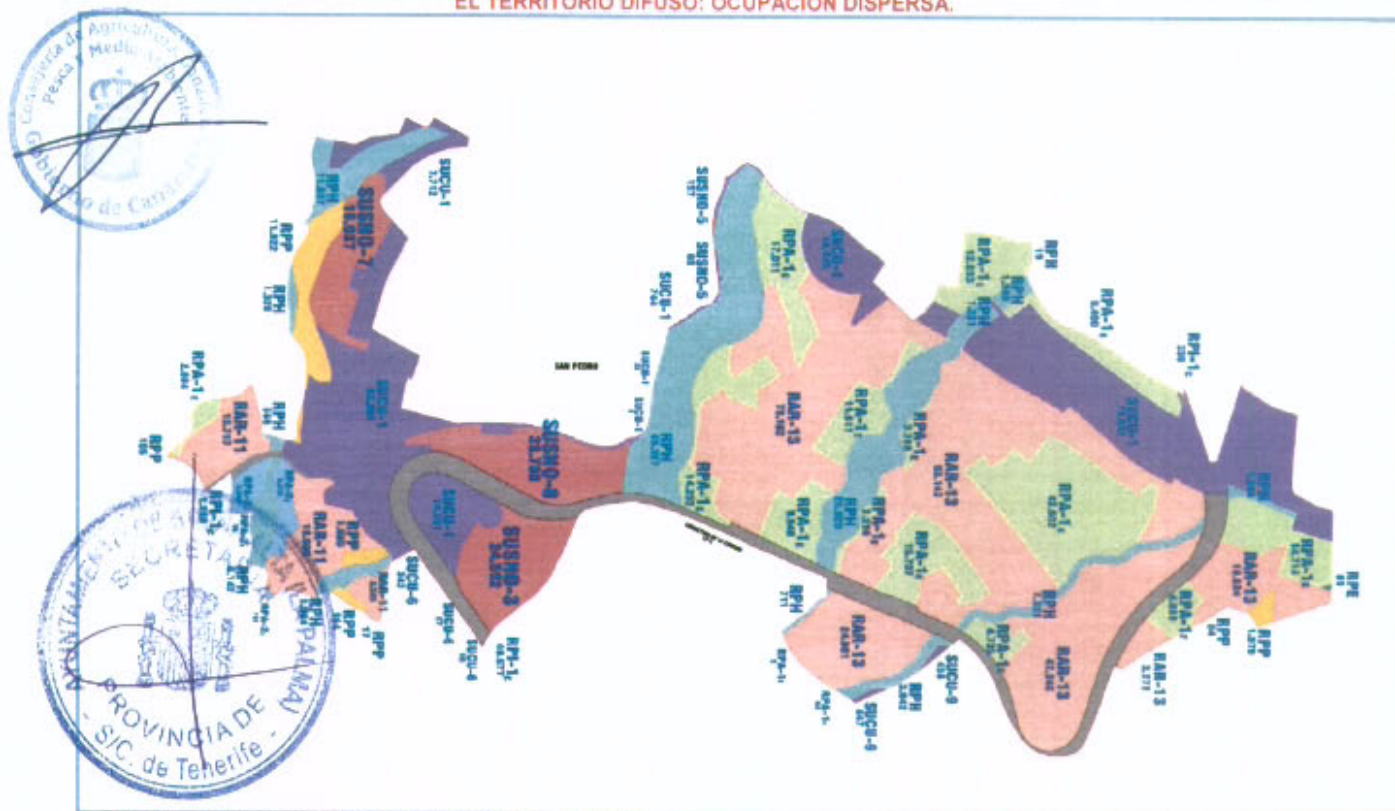
Z204025

SUP.

898.050

M²

EL TERRITORIO DIFUSO: OCUPACIÓN DISPERSA.



CUADRO DE DISTRIBUCION DE SUPERFICIES

CATEGORIAS	RPN-1 _{CHP}	RPN-2 _{IEP}	RPN-3 _{IRM}	RPN-4 _{RBN}	RPN-5 _{TA}	RPP	RPC	RPE	RPL
SUP m ² %						16.636 1,84%		89 0,01%	
CATEGORIAS	RPA-1 _E	RPA-2 _I	RPG	RPH	RPI-1 _C	RPI-2 _T	RPI-3 _H	RPI-4 _{PM}	RPF
SUP m ² %	162.681 18,11%	8.135 0,91%		110.694 12,33%	51.782 5,77%				
CATEGORIAS	RAR	RAG							RPT
SUP m ² %	300.508 33,46%								
CATEGORIAS	SUNSE	SUSNO _{IRM}	SUSNO _{CI}	SUSO	SUC _{IRM}	SUC _{CI}			
SUP m ² %		47.793 5,32%	24.592 2,74%		174.337 19,41%	903 0,10%			

AFECCIÓN NEGATIVA Pérdida ambiental	AFECCIÓN NEUTRA Correspondencia	AFECCIÓN POSITIVA Ganancia ambiental	AFECCIÓN NO SIGNIFICATIVA. Poca entidad superficial o afectar a SSGG, existentes
--	------------------------------------	---	---

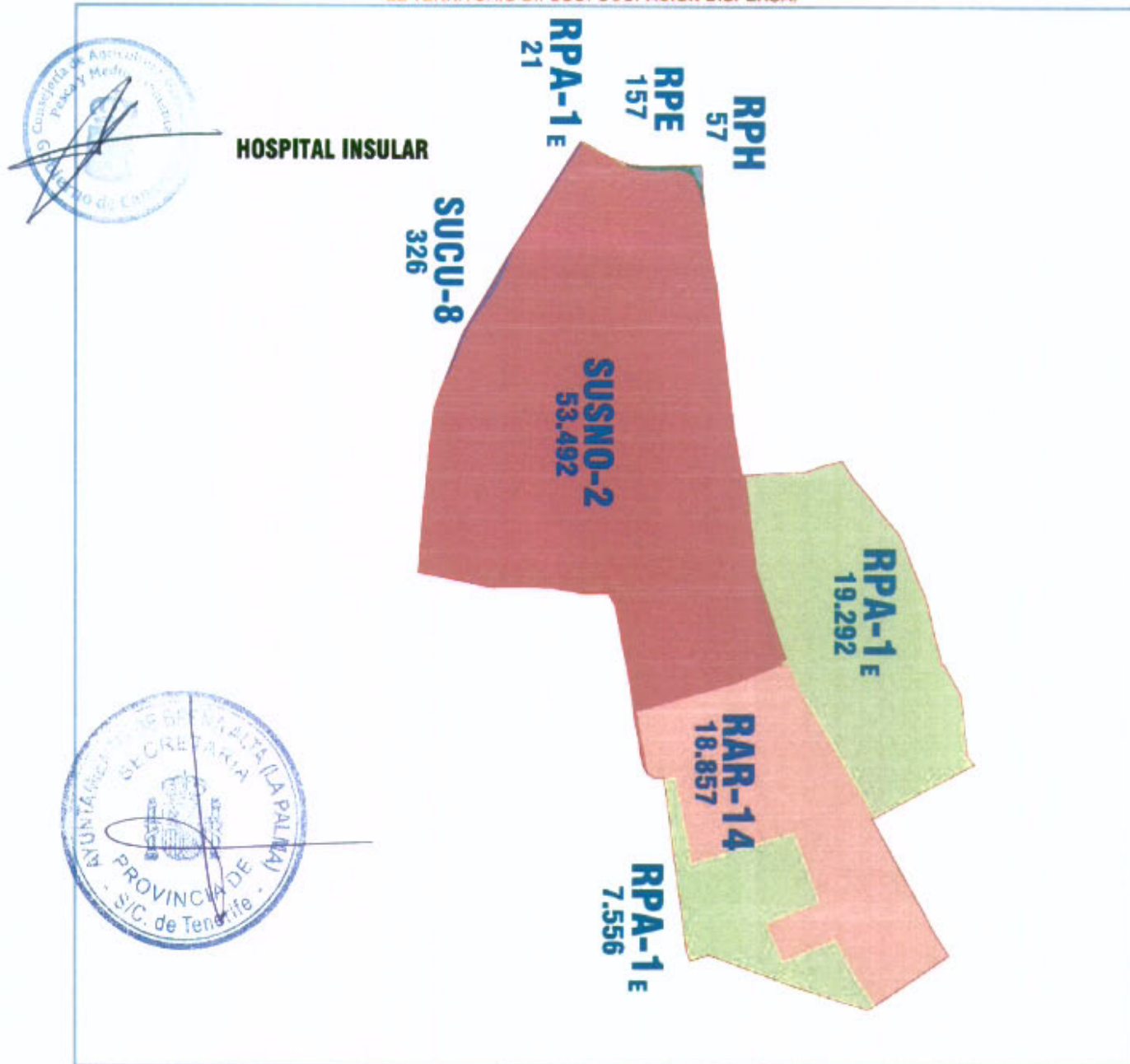


PLAN GENERAL DE ORDENACIÓN DE BREÑA ALTA

ANÁLISIS DE AFECCIÓN DE LA ORDENACIÓN DEL PGO EN LAS UNIDADES TERRITORIALES HOMÓGENEAS DELIMITADAS EN EL PLAN TERRITORIAL ESPECIAL DE ORDENACIÓN DE LA ACTIVIDAD TURÍSTICA DE LA PALMA (PTE LP)

UTH	Z204026	SUP.	99.758	M ²
-----	---------	------	--------	----------------

EL TERRITORIO DIFUSO: OCUPACIÓN DISPERSA.



CUADRO DE DISTRIBUCIÓN DE SUPERFICIES

CATEGORIAS	RPN-1ENP	RPN-2IEP	RPN-3IEM	RPN-4REN	RPN-6YA	RPP	RPC	RPE	RPL
SUP m ² %								157 0,15%	
CATEGORIAS	RPA-1E	RPA-2I	RPG	RPH	RPI-1C	RPI-2F	RPI-3H	RPI-4PH	RPF
SUP m ² %	26.869 26,93%			57 0,06%					
CATEGORIAS	RAR	RAG							RPT
SUP m ² %	18.857 18,90%								
CATEGORIAS	SUNSE	SUSNO (R)	SUSNO (I)	SUSO	SUC (R)	SUC (I)			
SUP m ² %			53.492 53,62%			326 0,33%			

AFECCIÓN NEGATIVA	AFECCIÓN NEUTRA	AFECCIÓN POSITIVA	AFECCIÓN NO SIGNIFICATIVA
Pérdida ambiental	Correspondencia	Ganancia ambiental	Poca entidad superficial o afectar a SSGG. existentes



PLAN GENERAL DE ORDENACIÓN DE BREÑA ALTA

ANÁLISIS DE AFECCIÓN DE LA ORDENACIÓN DEL PGO EN LAS UNIDADES TERRITORIALES HOMÓGENEAS DELIMITADAS EN EL PLAN TERRITORIAL ESPECIAL DE ORDENACIÓN DE LA ACTIVIDAD TURÍSTICA DE LA PALMA (PTE LP)

UTH

Z204027 (P)

SUP.

237

M²

EL TERRITORIO DIFUSO: OCUPACIÓN DISPERSA.



BCO.
JUAN MAYOR

205
RPH



32
RPH

CUADRO DE DISTRIBUCIÓN DE SUPERFICIES

SUP m ²	%													
CATEGORIAS		RPA-1r	RPA-2r	RPG	RPH	RPI-1c	RPI-2r	RPI-3u	RPI-4pu	RPF				
SUP m ²	%				237	100,00%								
CATEGORIAS		RAR	RAG							RPT				
SUP m ²	%													
CATEGORIAS		SUNSE	SUSNO (R)	SUSNO (I)	SUSO	SUC (R)	SUC (I)							
SUP m ²	%													

AFECCIÓN NEGATIVA Pérdida ambiental	AFECCIÓN NEUTRA Correspondencia	AFECCIÓN POSITIVA Ganancia ambiental	AFECCIÓN NO SIGNIFICATIVA. Poca entidad superficial o afectar a SSGO. existentes
--	------------------------------------	---	---



PLAN GENERAL DE ORDENACIÓN DE BREÑA ALTA

ANÁLISIS DE AFECCIÓN DE LA ORDENACIÓN DEL PGO EN LAS UNIDADES TERRITORIALES HOMÓGENEAS DELIMITADAS EN EL PLAN TERRITORIAL ESPECIAL DE ORDENACIÓN DE LA ACTIVIDAD TURÍSTICA DE LA PALMA (PTE LP)

UTH

Z251005 (P)

SUP.

21.276

M²

SISTEMAS URBANOS. NÚCLEO URBANO COMPLEJO



LA CUESTA

CARRETERA DE LAS VUELTAS
LP-123

RPI-1c
1.067

SUCU-2
20.209

T.M. S/C DE LA PALMA

CUADRO DE DISTRIBUCIÓN DE SUPERFICIES

CATEGORIAS	RPN-1 _{ENP}	RPN-2 _{IEP}	RPN-3 _{LEM}	RPN-4 _{REN}	RPN-5 _{TA}	RPP	RPC	RPE	RPL
SUP m ² %									
CATEGORIAS	RPA-1 _E	RPA-2	RPG	RPH	RPI-1 _C	RPI-2 _T	RPI-3 _H	RPI-4 _{PH}	RPF
SUP m ² %					1067 5,02%				
CATEGORIAS	RAR	RAG							RPT
SUP m ² %									
CATEGORIAS	SUNSE	SUSNO (R)	SUSNO (I)	SUSO	SUC (R I)	SUC (I)			
SUP m ² %					20.209 94,98%				

AFECCIÓN NEGATIVA	AFECCIÓN NEUTRA	AFECCIÓN POSITIVA	AFECCIÓN NO SIGNIFICATIVA
Pérdida ambiental	Correspondencia	Garancia ambiental	Poca entidad superficial o afectar a SSGG. existentes

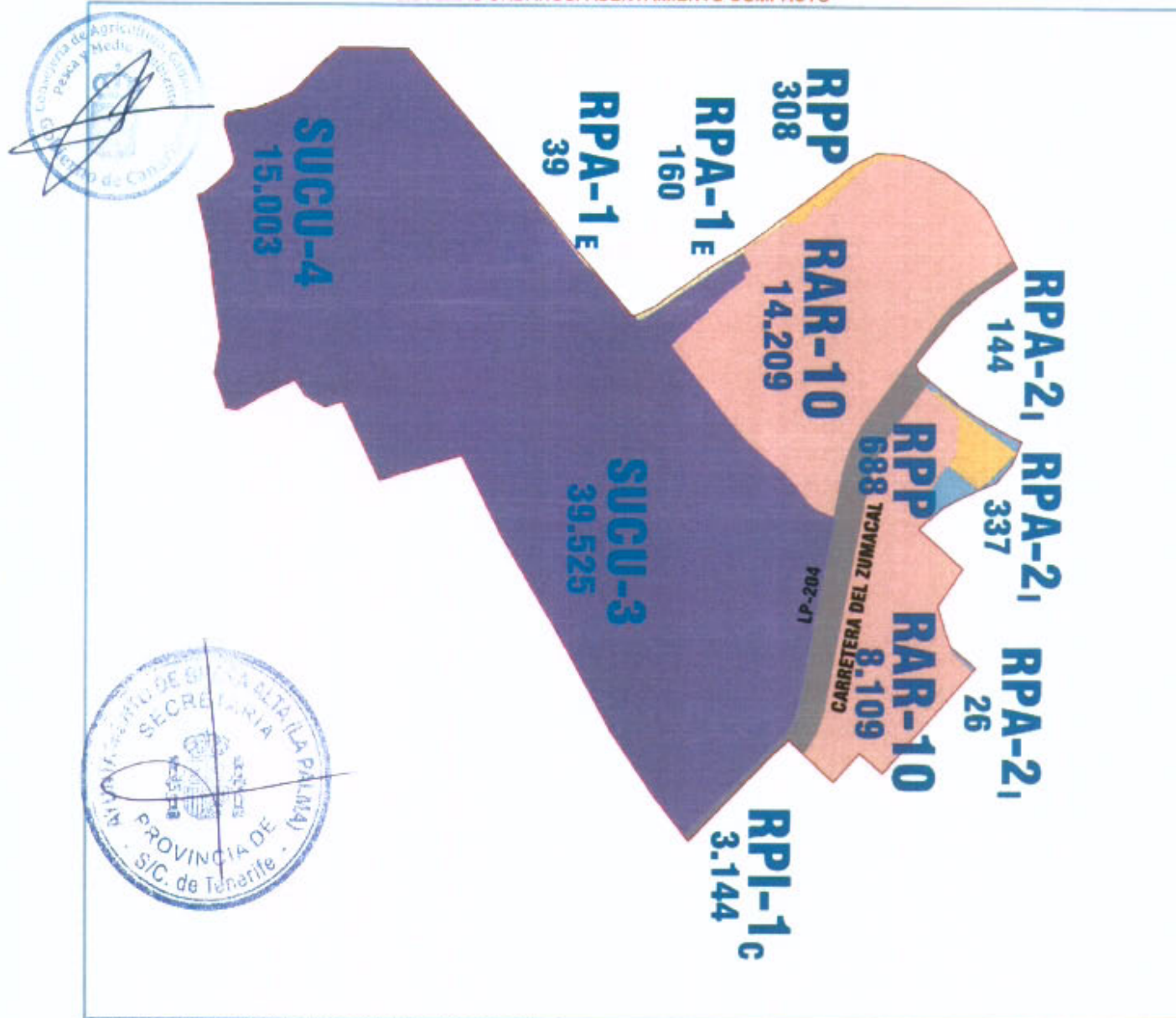


PLAN GENERAL DE ORDENACIÓN DE BREÑA ALTA

ANÁLISIS DE AFECCIÓN DE LA ORDENACIÓN DEL PGO EN LAS UNIDADES TERRITORIALES HOMÓGENEAS DELIMITADAS EN EL PLAN TERRITORIAL ESPECIAL DE ORDENACIÓN DE LA ACTIVIDAD TURÍSTICA DE LA PALMA (PTE LP)

UTH	Z252002	SUP.	81.692	M ²
-----	---------	------	--------	----------------

SISTEMAS URBANOS. ASENTAMIENTO COMPACTO



CUADRO DE DISTRIBUCION DE SUPERFICIES

CATEGORIAS	RPN-1 _{ENP}	RPN-2 _{ENP}	RPN-3 _{ENP}	RPN-4 _{ENP}	RPN-5 _{ENP}	RPP	RPC	RPE	RPL
SUP m ²						996	122%		
%									
CATEGORIAS	RPA-1 _E	RPA-2 _I	RPG	RPH	RPI-1 _C	RPI-2 _T	RPI-3 _H	RPI-4 _{PN}	RPF
SUP m ²	706				3.144				
%	0,86%				3,85%				
CATEGORIAS	RAR	RAG							RPT
SUP m ²	22.336	27.32%							
%									
CATEGORIAS	SUNSE	SUSNO _(R)	SUSNO _(I)	SUSO	SUC _(R)	SUC _(I)			
SUP m ²					54.528	66,75%			
%									

AFECCIÓN NEGATIVA Pérdida ambiental	AFECCIÓN NEUTRA Correspondencia	AFECCIÓN POSITIVA Ganancia ambiental	AFECCIÓN NO SIGNIFICATIVA. Poca entidad superficial o afectar a SSGG. existentes
--	------------------------------------	---	---

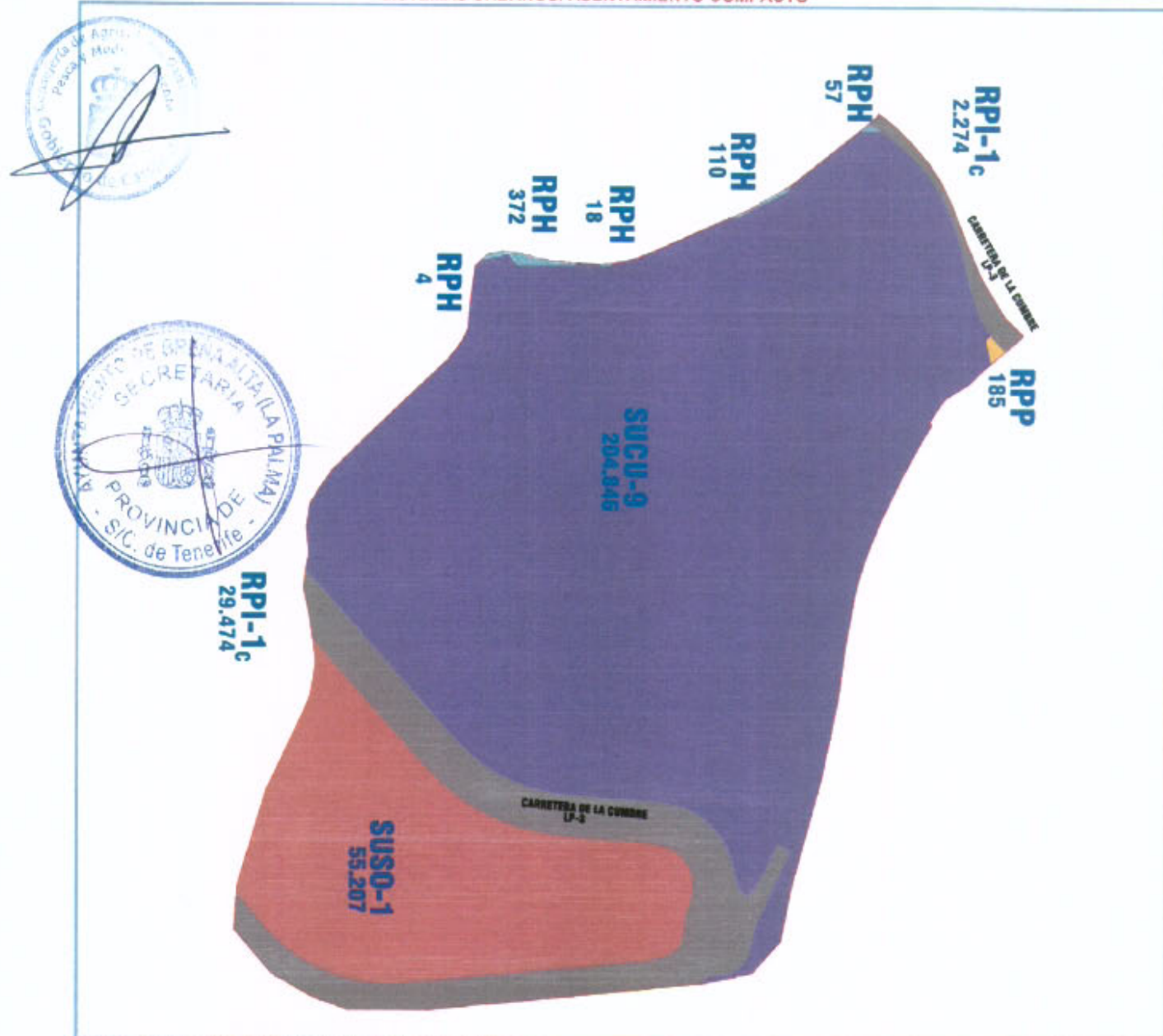


PLAN GENERAL DE ORDENACIÓN DE BREÑA ALTA

ANÁLISIS DE AFECCIÓN DE LA ORDENACIÓN DEL PGO EN LAS UNIDADES TERRITORIALES HOMÓGENEAS DELIMITADAS EN EL PLAN TERRITORIAL ESPECIAL DE ORDENACIÓN DE LA ACTIVIDAD TURÍSTICA DE LA PALMA (PTE LP)

UTH	Z252004	SUP.	292.547	M ²
-----	---------	------	---------	----------------

SISTEMAS URBANOS. ASENTAMIENTO COMPACTO



CUADRO DE DISTRIBUCIÓN DE SUPERFICIES

CATEGORIAS	RPN-1ENP	RPN-2IEA	RPN-3IEM	RPN-4RSH	RPN-5TA	RPP	RPC	RPE	RPL
SUP m²						185	0,08%		
%									
CATEGORIAS	RPA-1E	RPA-2I	RPG	RPH	RPI-1C	RPI-2I	RPI-3H	RPI-4PM	RPF
SUP m²				561	0,19%	31748	10,85%		
%									
CATEGORIAS	RAR	RAG							RPT
SUP m²									
%									
CATEGORIAS	SUNSE	SUSNO (R)	SUSNO (I)	SUSO	SUC (R)	SUC (I)			
SUP m²				55207	18,87%	204846	70,02%		
%									

AFECCIÓN NEGATIVA Pérdida ambiental	AFECCIÓN NEUTRA Correspondencia	AFECCIÓN POSITIVA Ganancia ambiental	AFECCIÓN NO SIGNIFICATIVA. Poca entidad superficial o afectar a SSGG. existentes
--	------------------------------------	---	---



PLAN GENERAL DE ORDENACIÓN DE BREÑA ALTA

ANÁLISIS DE AFECCIÓN DE LA ORDENACIÓN DEL PGO EN LAS UNIDADES TERRITORIALES HOMÓGENEAS DELIMITADAS EN EL PLAN TERRITORIAL ESPECIAL DE ORDENACIÓN DE LA ACTIVIDAD TURÍSTICA DE LA PALMA (PTE LP)

UTH	Z252005	SUP.	181.028	M ²
-----	---------	------	---------	----------------

SISTEMAS URBANOS. ASENTAMIENTO COMPACTO



LA CALDERETA

SUCU-11
181.028

CUADRO DE DISTRIBUCIÓN DE SUPERFICIES

CATEGORIAS	RPN-1 _{NP}	RPN-2 _{EP}	RPN-3 _{EM}	RPN-4 _{RBH}	RPN-5 _{TA}	RPP	RPC	RPE	RPL
SUP m ² %									
CATEGORIAS	RPA-1 _E	RPA-2 _I	RPG	RPH	RPI-1 _C	RPI-2 _T	RPI-3 _H	RPI-4 _{PH}	RPF
SUP m ² %									
CATEGORIAS	RAR	RAG							RPT
SUP m ² %									
CATEGORIAS	SUNSE	SUSNO _(R)	SUSNO _(I)	SUSO	SUC _(R)	SUC _(I)			
SUP m ² %					181028	100,00%			

AFECCIÓN NEGATIVA Pérdida ambiental	AFECCIÓN NEUTRA Correspondencia	AFECCIÓN POSITIVA Ganancia ambiental	AFECCIÓN NO SIGNIFICATIVA Poca entidad superficial o afectar a SSGG. existentes
---	---	--	---

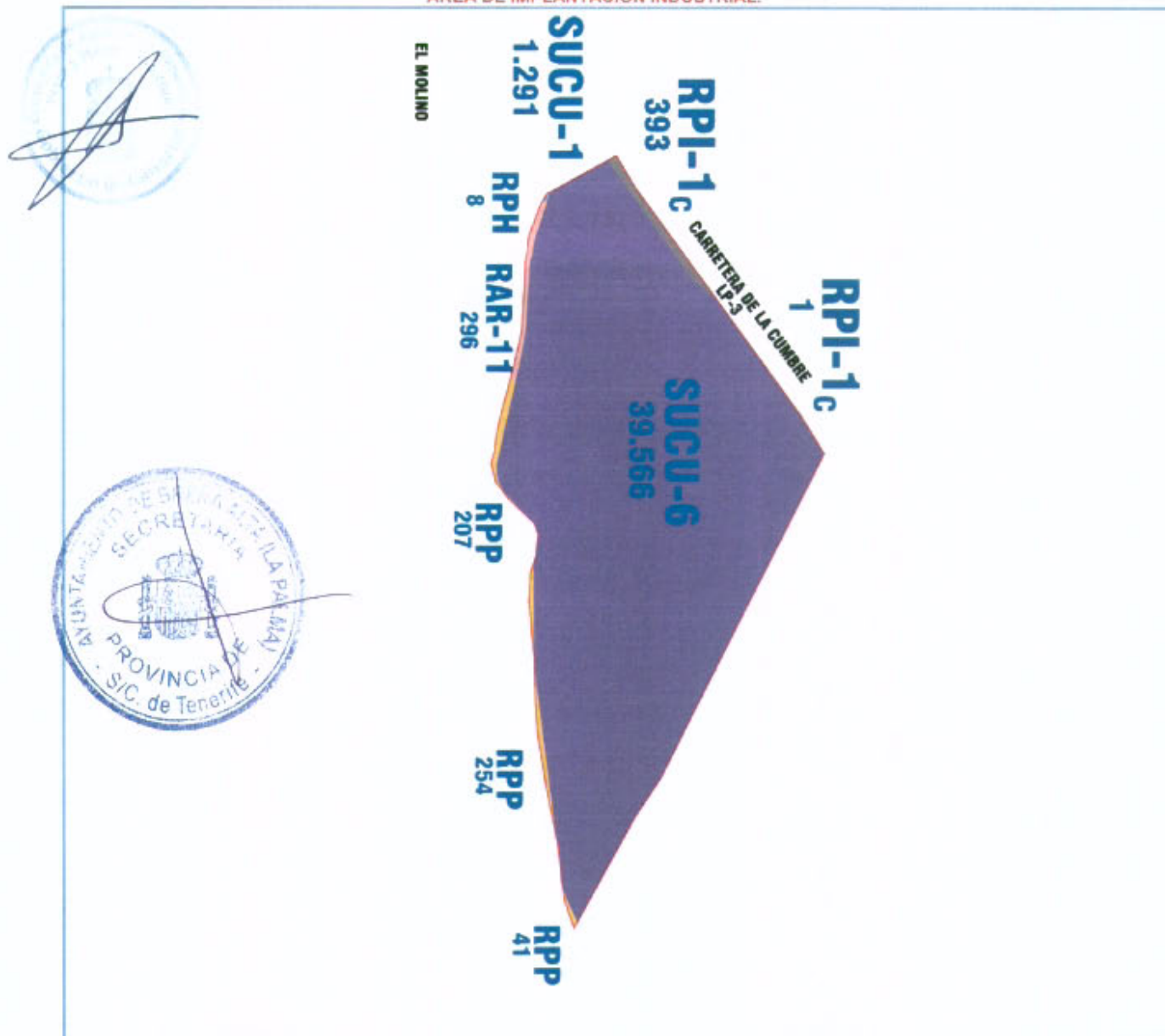


PLAN GENERAL DE ORDENACIÓN DE BREÑA ALTA

ANÁLISIS DE AFECCIÓN DE LA ORDENACIÓN DEL PGO EN LAS UNIDADES TERRITORIALES HOMÓGENEAS DELIMITADAS EN EL PLAN TERRITORIAL ESPECIAL DE ORDENACIÓN DE LA ACTIVIDAD TURÍSTICA DE LA PALMA (PTE LP)

UTH	Z207004	SUP.	42.057	M ²
-----	---------	------	--------	----------------

AREA DE IMPLANTACIÓN INDUSTRIAL.



CUADRO DE DISTRIBUCION DE SUPERFICIES

CATEGORIAS	RPN-1 _{sup}	RPN-2 _{ep}	RPN-3 _{em}	RPN-4 _{ren}	RPN-5 _{ta}	RPP	RPC	RPE	RPL
SUP m ² %						502 1,19%			
CATEGORIAS	RPA-1 _i	RPA-2 _i	RPG	RPH	RPI-1 _c	RPI-2 _r	RPI-3 _h	RPI-4 _{pm}	RPF
SUP m ² %				8 0,02%	394 0,94%				
CATEGORIAS	RAR	RAG							RPT
SUP m ² %	296 0,70%								
CATEGORIAS	SUNSE	SUSNO _(R)	SUSNO _(I)	SUSO	SUC _(R)	SUC _(I)			
SUP m ² %					40.857 97,15%				

AFECCIÓN NEGATIVA	AFECCIÓN NEUTRA	AFECCIÓN POSITIVA	AFECCIÓN NO SIGNIFICATIVA
Pérdida ambiental	Correspondencia	Ganancia ambiental	Poca entidad superficial o afectar a SSGG. existentes

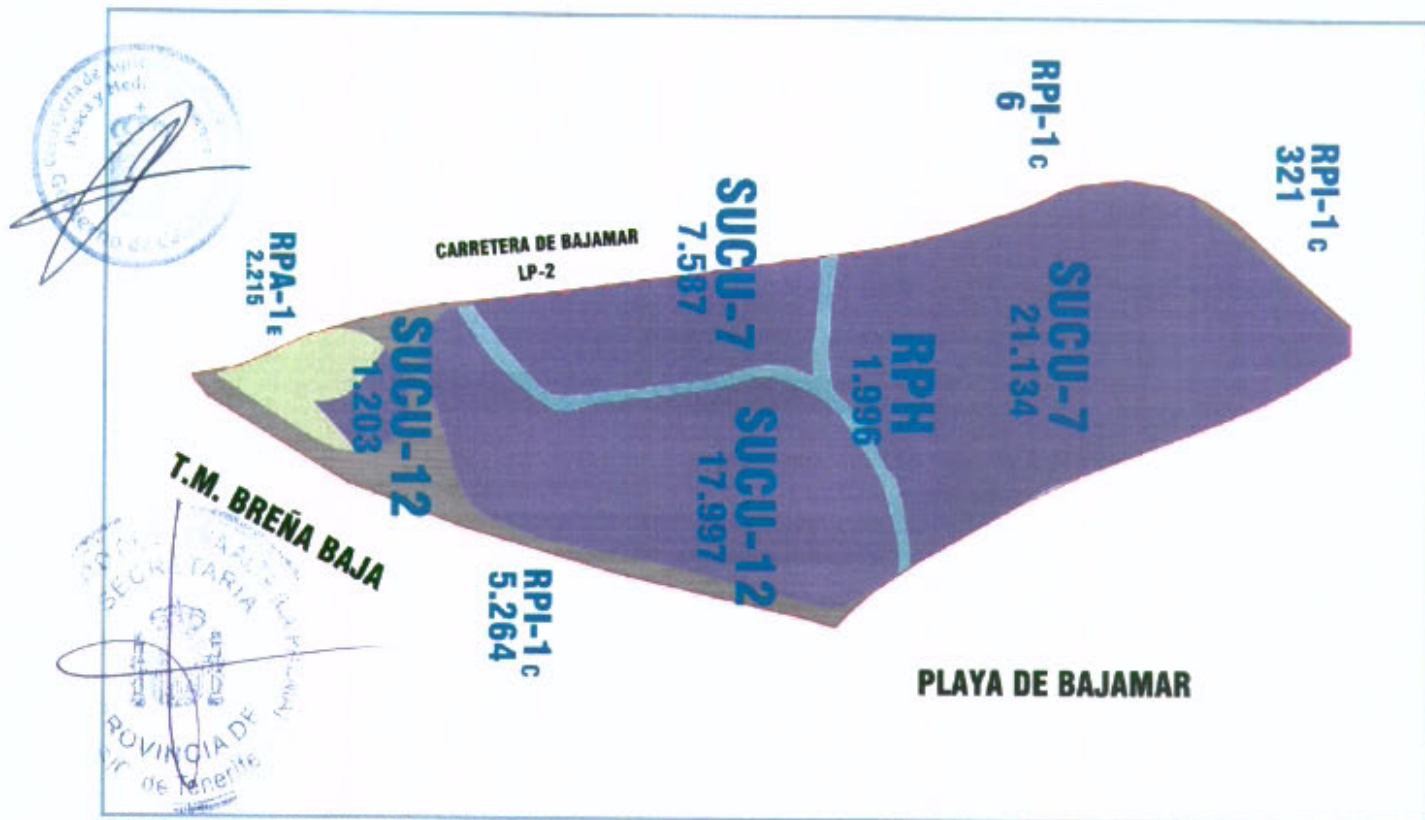


PLAN GENERAL DE ORDENACIÓN DE BREÑA ALTA

ANÁLISIS DE AFECCIÓN DE LA ORDENACIÓN DEL PGO EN LAS UNIDADES TERRITORIALES HOMÓGENEAS DELIMITADAS EN EL PLAN TERRITORIAL ESPECIAL DE ORDENACIÓN DE LA ACTIVIDAD TURÍSTICA DE LA PALMA (PTE LP)

UTH	Z207005 (P)	SUP.	57.723	M ²
-----	-------------	------	--------	----------------

ÁREA DE IMPLANTACIÓN INDUSTRIAL.



CUADRO DE DISTRIBUCIÓN DE SUPERFICIES

CATEGORIAS	RPN-1ENP	RPN-2EP	RPN-3IEN	RPN-4RBN	RPN-5TA	RPP	RPC	RPE	RPL
SUP m ²									
%									
CATEGORIAS	RPA-1E	RPA-2I	RPG	RPH	RPI-1C	RPI-2T	RPI-3W	RPI-4RN	RPF
SUP m ²	2.215	3.845		1.996	3.46%	5.591	9.59%		
%									
CATEGORIAS	RAR	RAG							RPT
SUP m ²									
%									
CATEGORIAS	SUNSE	SUSNO (R)	SUSNO (I)	SUSO	SUC (R)	SUC (I)			
SUP m ²						47.921	83.02%		
%									

AFECCIÓN NEGATIVA Pérdida ambiental	AFECCIÓN NEUTRA Correspondencia	AFECCIÓN POSITIVA Ganancia ambiental	AFECCIÓN NO SIGNIFICATIVA Poca entidad superficial o afectar a SSGG. existentes
--	------------------------------------	---	--



PLAN GENERAL DE ORDENACIÓN DE BREÑA ALTA

ANÁLISIS DE AFECCIÓN DE LA ORDENACIÓN DEL PGO EN LAS UNIDADES TERRITORIALES HOMÓGENEAS DELIMITADAS EN EL PLAN TERRITORIAL ESPECIAL DE ORDENACIÓN DE LA ACTIVIDAD TURÍSTICA DE LA PALMA (PTE LP)

UTH

Z207006

SUP.

79.157

M²

ÁREA DE IMPLANTACIÓN INDUSTRIAL.



HOSPITAL INSULAR



SUCU-8
78.103

SUSNO-2
1.054

CUADRO DE DISTRIBUCIÓN DE SUPERFICIES

CATEGORIAS	RPN-1ENP	RPN-2IEP	RPN-3IEM	RPN-4RSH	RPN-5TA	RPP	RPC	RPE	RPL
SUP m ² %									
CATEGORIAS	RPA-1E	RPA-2I	RPG	RPH	RPI-1C	RPI-2F	RPI-3H	RPI-4PM	RPF
SUP m ² %									
CATEGORIAS	RAR	RAG							RPT
SUP m ² %									
CATEGORIAS	SUNSE	SUSNO (R)	SUSNO (I)	SUSO	SUC (R)	SUC (I)			
SUP m ² %			1054 1,33%			78 103 98,67%			

AFECCIÓN NEGATIVA	AFECCIÓN NEUTRA	AFECCIÓN POSITIVA	AFECCIÓN NO SIGNIFICATIVA
Pérdida ambiental	Correspondencia	Ganancia ambiental	Poca entidad superficial o afectar a S50G. existentes



PLAN GENERAL DE ORDENACIÓN DE BREÑA ALTA

ANÁLISIS DE AFECCIÓN DE LA ORDENACIÓN DEL PGO EN LAS UNIDADES TERRITORIALES HOMÓGENEAS DELIMITADAS EN EL PLAN TERRITORIAL ESPECIAL DE ORDENACIÓN DE LA ACTIVIDAD TURÍSTICA DE LA PALMA (PTE LP)

UTH

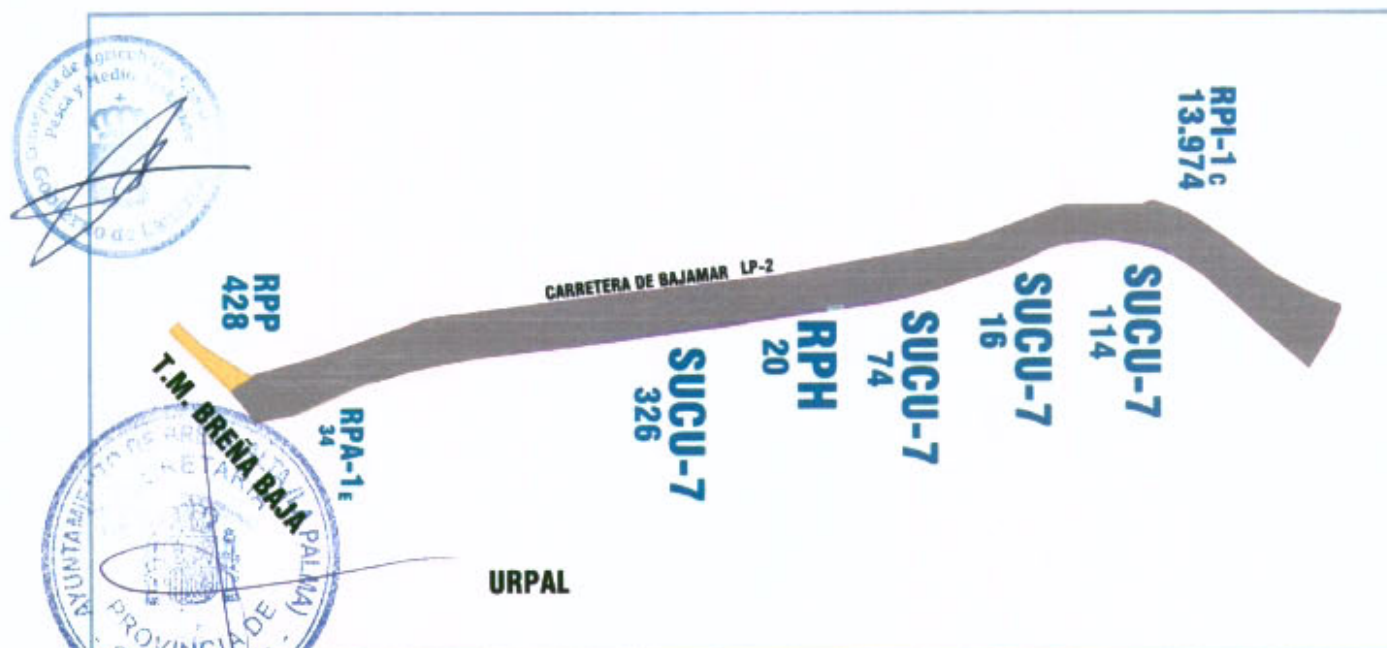
Z209004 (P)

SUP.

14.986

M²

SISTEMAS Y ELEMENTOS SINGULARES



CUADRO DE DISTRIBUCIÓN DE SUPERFICIES

CATEGORIAS	RPN-1ENP	RPN-2ENP	RPN-3ENP	RPN-4REN	RPN-5TA	RPP	RPC	RPE	RPL
SUP m ²						428	2,86%		
CATEGORIAS	RPA-1E	RPA-2I	RPG	RPH	RPI-1C	RPI-2T	RPI-3H	RPI-4PM	RPF
SUP m ²	34			20	13.974				
%	0,23%			0,13%	93,25%				
CATEGORIAS	RAR	RAG							RPT
SUP m ²									
%									
CATEGORIAS	SUNSE	SUSNO (H)	SUSNO (I)	SUSO	SUC (H)	SUC (I)			
SUP m ²						530	3,54%		
%									

AFECCIÓN NEGATIVA	AFECCIÓN NEUTRA	AFECCIÓN POSITIVA	AFECCIÓN NO SIGNIFICATIVA
Pérdida ambiental	Correspondencia	Ganancia ambiental	Poca entidad superficial o afectar a SSGG. existentes



PLAN GENERAL DE ORDENACIÓN DE BREÑA ALTA

ANÁLISIS DE AFECCIÓN DE LA ORDENACIÓN DEL PGO EN LAS UNIDADES TERRITORIALES HOMÓGENEAS DELIMITADAS EN EL PLAN TERRITORIAL ESPECIAL DE ORDENACIÓN DE LA ACTIVIDAD TURÍSTICA DE LA PALMA (PTE LP)

UTH

Z209006

SUP.

2.456

M²

SISTEMAS Y ELEMENTOS SINGULARES



SUCU-1
2.456

CEMENTERIO



CUADRO DE DISTRIBUCIÓN DE SUPERFICIES

CATEGORIAS	RPN-1 _{ENP}	RPN-2 _{IEP}	RPN-3 _{IEH}	RPN-4 _{KBN}	RPN-5 _{TA}	RPP	RPC	RPE	RPL
SUP m ² %									
CATEGORIAS	RPA-1 _E	RPA-2 _I	RPG	RPH	RPI-1 _C	RPI-2 _T	RPI-3 _H	RPI-4 _{PH}	RPF
SUP m ² %									
CATEGORIAS	RAR	RAG							RPT
SUP m ² %									
CATEGORIAS	SUNSE	SUSNO _(R)	SUSNO _(I)	SUSO	SUC _(R)	SUC _(I)			
SUP m ² %					2.456	100,00%			

AFECCIÓN NEGATIVA	AFECCIÓN NEUTRA	AFECCIÓN POSITIVA	AFECCIÓN NO SIGNIFICATIVA
Pérdida ambiental	Correspondencia	Ganancia ambiental	Poca entidad superficial o afectar a SSGG. existentes

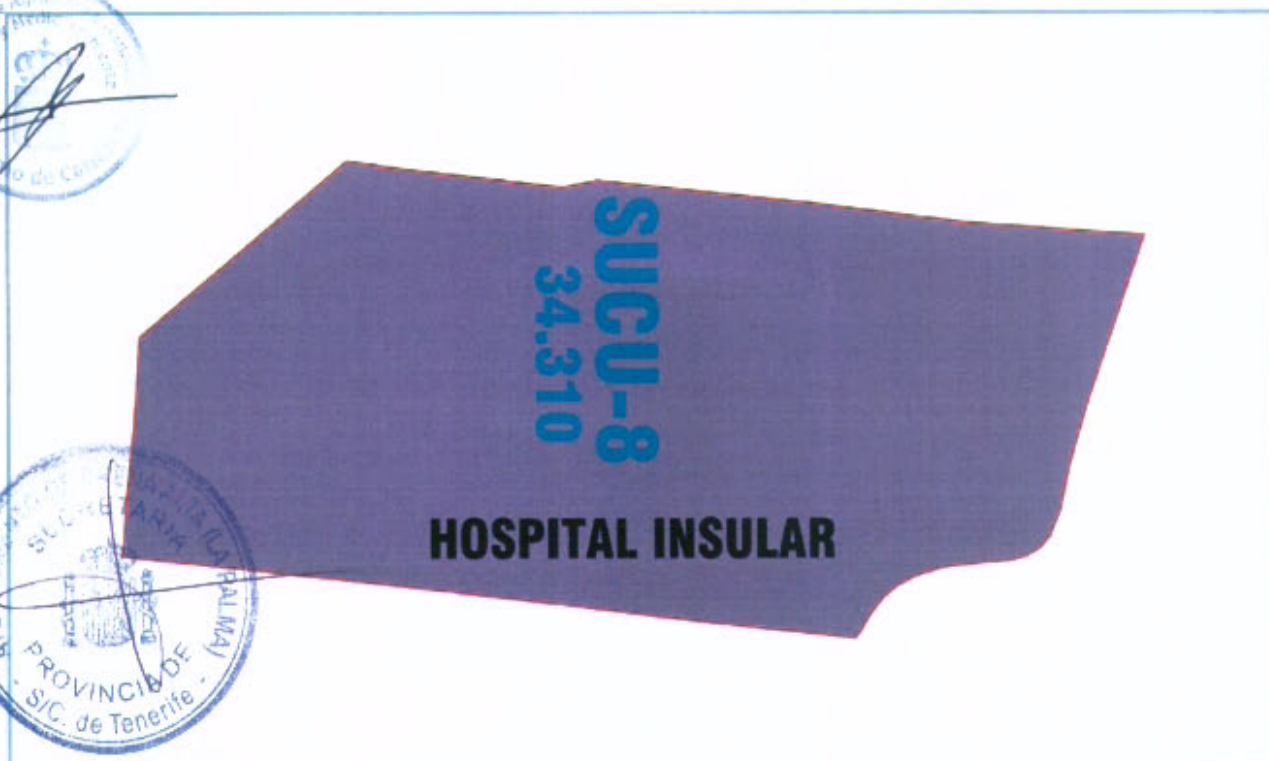


PLAN GENERAL DE ORDENACIÓN DE BREÑA ALTA

ANÁLISIS DE AFECCIÓN DE LA ORDENACIÓN DEL PGO EN LAS UNIDADES TERRITORIALES HOMÓGENEAS DELIMITADAS EN EL PLAN TERRITORIAL ESPECIAL DE ORDENACIÓN DE LA ACTIVIDAD TURÍSTICA DE LA PALMA (PTE LP)

UTH	Z209007	SUP.	34.310	M²
-----	---------	------	--------	----

SISTEMAS Y ELEMENTOS SINGULARES



CUADRO DE DISTRIBUCION DE SUPERFICIES

CATEGORIAS	RPA-1a	RPA-2i	RPG	RPH	RPI-1c	RPI-2r	RPI-3h	RPI-4+u	RPF
SUP m²	%								
CATEGORIAS	RAR	RAG							RPT
SUP m²	%								
CATEGORIAS	SUNSE	SUSNO (R)	SUSNO (I)	SUSO	SUC (R)	SUC (I)			
SUP m²	%				34.310	100.00%			

AFECCIÓN NEGATIVA Pérdida ambiental	AFECCIÓN NEUTRA Correspondencia	AFECCIÓN POSITIVA Ganancia ambiental	AFECCIÓN NO SIGNIFICATIVA Poca entidad superficial o afectar a SSGG. existentes
--	------------------------------------	---	--

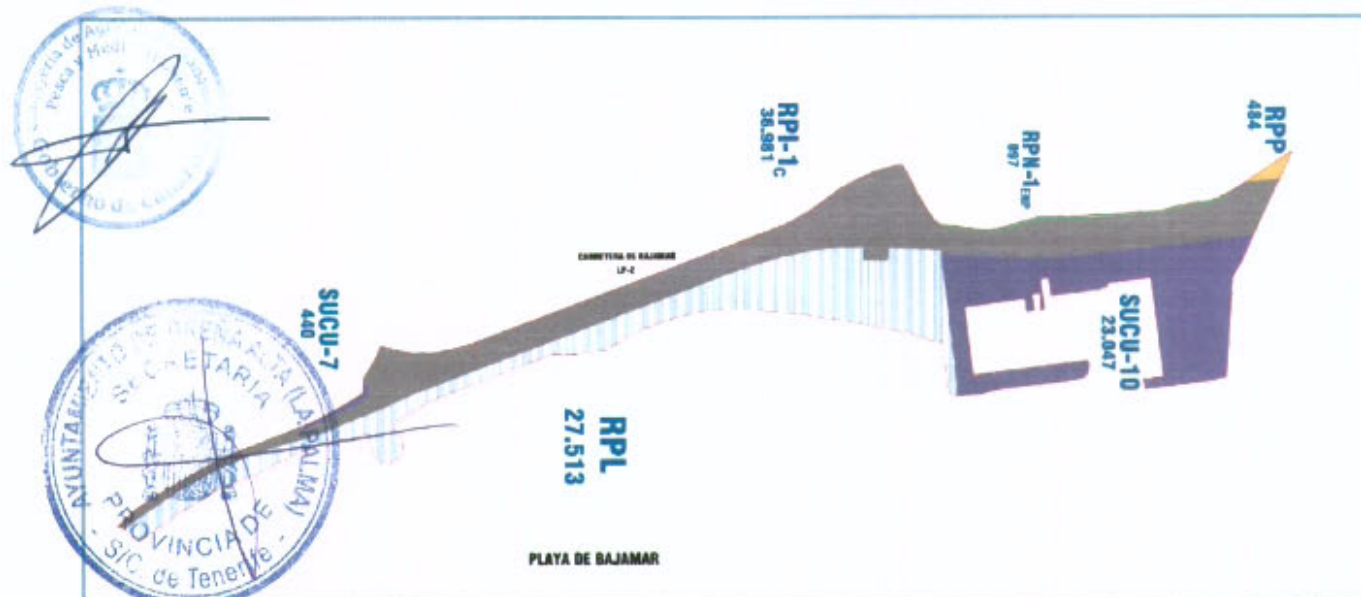


PLAN GENERAL DE ORDENACIÓN DE BREÑA ALTA

ANÁLISIS DE AFECCIÓN DE LA ORDENACIÓN DEL PGO EN LAS UNIDADES TERRITORIALES HOMÓGENEAS DELIMITADAS EN EL PLAN TERRITORIAL ESPECIAL DE ORDENACIÓN DE LA ACTIVIDAD TURÍSTICA DE LA PALMA (PTE LP)

UTH	Z209008	SUP.	82.699	M ²
-----	---------	------	--------	----------------

SISTEMAS Y ELEMENTOS SINGULARES



CUADRO DE DISTRIBUCIÓN DE SUPERFICIES

CATEGORIAS	RPN-1exp	RPN-2exp	RPN-3exp	RPN-4exp	RPN-5exp	RPP	RPC	RPE	RPL
SUP m ²	897					484			27.513
%	1,00%					0,54%			30,79%
CATEGORIAS	RPA-1e	RPA-2e	RPG	RPH	RPI-1c	RPI-2e	RPI-3e	RPI-4e	RPF
SUP m ²					36.981				
%					41,38%				
CATEGORIAS	RAR	RAG							RPT
SUP m ²									
%									
CATEGORIAS	SUNSE	SUSNO (R)	SUSNO (I)	SUSO	SUC (R)	SUC (I)			
SUP m ²						23.487			
%						26,28%			

AFECCIÓN NEGATIVA	AFECCIÓN NEUTRA	AFECCIÓN POSITIVA	AFECCIÓN NO SIGNIFICATIVA
Pérdida ambiental	Correspondencia	Ganancia ambiental	Poca entidad superficial o afectar a SSGG. existentes



**CUADRO COMPARATIVO Y JUSTIFICATIVO DE LA INCIDENCIA DEL PTETLP EN EL
PGO DE BREÑA ALTA.**

CUADRO COMPARATIVO Y JUSTIFICATIVO DE INCIDENCIA DEL PTELP EN EL PGO. DE BREÑA ALTA.

UTH PTelp	SUPERFICIE M²	UZ. PGO	DENOMINACIÓN	INCIDENCIA / ADECUACIÓN
Z213004	493.200,00 m²	RPN-1ENP	Parque Natural de Cumbre Vieja (P-4)	Afección Neutra. Correspondencia
		RPN-3IEM	Lomos de Aguacencio. Vertiente Oeste	Afección Neutra. Correspondencia
		RPA-1e		Reconocimiento de zonas destinadas a cultivos de secano (frutales y papas) o bien de plantas forrajeras, como tagasastes y pastizales
		RPH	Barranco de Aguacencio	La delimitación de esta categoría de suelo rústico ha sido consensuada con el Consejo Insular de Aguas de La Palma
		RAR-1	San Isidro	Afección no significativa. Mero ajuste de bordes
		RAG-2	Lomo Taño	Afección no significativa. Mero ajuste de bordes
Z213005	100.284,00 m²	RPN-3IEM	Los de Aguacencio. Vertiente Oeste	Afección Neutra. Correspondencia
		RPH	Barranquillo transversal a Bco. de Aguacencio	Afección Neutra. Correspondencia
Z213006	144.938,00 m²	RPN-3IEM		Afección Neutra. Correspondencia
		RPN-4RBN		Afección Neutra. Correspondencia
		RPA-1e		Afección no significativa. Mero ajuste de bordes
		RPG		Su justificación se encuentra en la Memoria Ambiental aprobada
		RPH	Barranquillo de interfluvio entre Lomo Grande y Topolomo	La delimitación de esta categoría de suelo rústico ha sido consensuada con el Consejo Insular de Aguas de La Palma
		RPI-1c	Ctra. De Las Ledas LP-202	Viaro existente
		RAR-5	Lomo Grande	Afección no significativa. Mero ajuste de bordes
Z214001 (P)	57.594,00 m²	SRPN-1ENP		Afección no significativa. Mero ajuste de bordes
		RPP	Riscos inferiores de La Caldereta en el límite del Termino Municipal de S/C de la Palma y junto al Bco. del Galeón	Afección Neutra. Correspondencia
		RPH		La delimitación de esta categoría de suelo rústico ha sido consensuada con el Consejo Insular de Aguas de La Palma
		RPI-1C	Vía de acceso a la urbanización de la Caldereta	Viaro existente
		SUCU-11	La Caldereta	La delimitación de este ámbito deviene del Plan Parcial La Caldereta 1, cuya urbanización ha sido recibida por el Ayuntamiento.




Z221011	117.104,00	m²	RPA-1e		Reconocimiento de zonas destinadas a cultivos de secano (frutales y papas) o bien de plantas forrajeras, como tagasastes y pastizales
			RPH		La delimitación de esta categoría de suelo rústico ha sido consensuada con el Consejo Insular de Aguas de La Palma
			RAR-1		Afección no significativa. Mero ajuste de bordes
			RAG-1		Afección no significativa. Mero ajuste de bordes
Z221012	554.686,00	m²	RPN-3IEM		Afección Neutra. Correspondencia
			RPN-4RBN		Afección Neutra. Correspondencia
			RPN-5Ta		Afección Neutra. Correspondencia
			RPA-1e		Afección Neutra. Correspondencia
			SUCU-5	El Llanito	Afección no significativa. Mero ajuste de bordes
			RPI-1c	LP-202	Viaro existente
			RPP		Afección Neutra. Correspondencia
			RPH		Afección no significativa. Mero ajuste de bordes
			RPI-3H		Embalse previsto por el Consejo Insular de Aguas
			RAR-5	Lomo Grande	Afección no significativa. Mero ajuste de bordes
Z221013	58.481,00	m²	RAG-4	Los Periquines	Zona tradicional de agricultura extensiva en secano situada en contacto con la zona de Monte Verde. Su categorización como Asentamiento Agrícola tiene por finalidad el simple reconocimiento de este caserio tradicional, previéndose un crecimiento "cero".
			RPP-7	Ladera superior del Monumento Natural Riscos de La Concepción (P-7) en el entorno de el mirador.	Afección Neutra. Correspondencia
			RPH	Bco. de La Hortelana	Afección Neutra. Correspondencia
			RPI-1c	LP-3	Viaro existente
			RAR-13	Buenavista-La Concepción	Afección para mejor delimitación por existencia de 5 viviendas, así como tratarse de un suelo casi urbano. No se encuentran valores ambientales. La delimitación se realiza en base a la estructura de la propiedad.
			SUCU-9	La Grama	Terrenos pertenecientes al Sistema de Espacios Libres de titularidad municipal pertenecientes al Plan Parcial Residencial La Grama. Se trata de bordes de articulación con los barrancos de La Hortelana (límite Norte). Se encuentran urbanizados mediante repoblación de vegetación autóctona y recibidos por el Ayuntamiento.



Z221014 (P)	944.331,00 m²	RPN-3IEM		Afección positiva. Ganancia ambiental.
		RPN-4RBN		Afección positiva. Ganancia ambiental.
		RPN-5Ta		Afección positiva. Ganancia ambiental.
		RPE		Afección positiva. Ganancia ambiental.
		RPA-1e		Afección Neutra. Correspondencia
		RPG		Afección Neutra. Correspondencia
		RPH	Bco. de Juan Mayor	Afección Neutra. Correspondencia
		RPI-1c	LP-3 Y LP-202	Viaro existente
		RPI-3H		Deposito existente
		RAR-8	Botazo	
		RAR-7	Topolomo	Afección para mejor delimitación por existencia de viviendas, así como tratarse de suelos agrícolas con un alto grado de transformación. No se encuentran valores ambientales. La delimitación se realiza en base a la estructura de la propiedad. En la mayoría de los casos se trata de simples reajustes de bordes.
		SUSNO-11	Sector El Roble	Se trata de un terreno, de escasa relevancia superficial, altamente antropizado sin especial calidad agrológica. Se apoya en el caño de El Roble, que lo conforma por el Sur. Espacio sin especiales valores para su conservación.
Z221015 (P)	124.599,00 m²	SUCU-1	San Pedro	Se trata de un terreno agrícola ocupado por una edificación auxiliar, colindante con el camino de El Roble por el Norte y con viario interior de la urbanización El Roble por el Naciente. Actualmente se encuentra sin cultivar. Se sitúa en un área altamente antropizada sin especiales valores para su conservación.
		RPN-1ENP		Afección positiva. Ganancia ambiental.
		RPP		Afección positiva. Ganancia ambiental.
		RPH		Afección Neutra. Correspondencia
		RPI-1c	Variante de circunvalación S/C La Palma	Via existente
		SUCU-11	La Caldereta	Terrenos de borde pertenecientes al Plan Parcial La Caldereta.



Z221016 (P)	72.508,00 m²	RPN-1ENP		Afección positiva. Ganancia ambiental.
		RPA-1E		Afección no significativa. Mero ajuste de bordes
		RPH	Bco. del Galeón	La delimitación de esta categoría de suelo rústico ha sido consensuada con el Consejo Insular de Aguas de La Palma
		RPI-1c	Variante de circunvalación S/C La Palma	Viario existente
		SUSNO-4	La Estrella	Se trata de los terrenos situados en la parte superior del ámbito urbano de La Cuesta, en continuidad con el mismo. El límite Este de este suelo, es con el Monumento Natural Riscos de La Concepción (P-7) y con el inicio del Barranco de El Galeón. Se conforma como una finca agrícola abancalada mediante muros de mampostería en seco en el sentido de la pendiente. Actualmente se encuentra en situación de erial, invadida por vegetación oportunista de matorral y herbazal. En el borde de la finca, sobre el Espacio Natural, se sitúa una edificación de granja intensiva de gran tamaño, que constituye un enorme impacto paisajístico, además de suponer un uso incompatible con las instalaciones turísticas anejas de "La Hacienda de Los Yanes". Se trata de un espacio sin especiales valores para su conservación, cuya rehabilitación, entendida como la supresión del uso y edificación existente, así como la recuperación de un Espacio Libre Público de Mirador en su lugar, pasa por su incorporación al suelo urbano de La Cuesta.
		SUCU-2	La Cuesta	Suelos colindantes con el ámbito urbano con clara vocación de incorporación por ensanche. Se trata de zonas carentes de valores agrarios, en situación de erial improductivo, sin especiales valores para su conservación.
Z221017 (P)	10.288,00 m²	RPE	Protección del borde vaguada Bco. Juan Mayor	Afección Neutra. Correspondencia
		RPA-1e		Afección Neutra. Correspondencia
		RPI-1c	LP-202	Viario existente
		RAR-16	La Cuesta	Afección no significativa. Mero ajuste de bordes
		SUSNO-1	La Cuesta 1	Terrenos agrícolas degradados en situación de erial improductivo, invadidos por pastizales y herbazales, sin especiales valores para su conservación. Su situación de contacto con el Suelo Urbano de La Cuesta, le confiere una clara vocación de incorporación por ensanche a dicho ámbito.
Z222004	466.146,00 m²	RPN-3IEM		Afección Neutra. Correspondencia
		RPI-1c	LP-301	Viario existente
		RAR-1	San Isidro	Afección para mejor delimitación de dos viviendas, así como tratarse de un suelo agrícola. No se encuentran valores ambientales. La delimitación se realiza en base a la estructura de la propiedad.
		RAG-1	La Caleta	Afección no significativa. Mero ajuste de bordes.
Z222006	98.747,00 m²	RPN-1ENP		Afección positiva. Ganancia ambiental.
		RPN-3IEM		Afección Neutra. Correspondencia
		RPH	Bco. de Aduares	La delimitación de esta categoría de suelo rústico ha sido consensuada con el Consejo Insular de Aguas de La Palma



Z222007 (P)	628.790,00	m²	RPN-3IEM		Afección positiva. Ganancia ambiental.
			RPN-4REN		Afección Neutra. Correspondencia
			RPN-5Ta		Afección positiva. Ganancia ambiental.
			RPA-1e		Reconocimiento de zonas destinadas a cultivos de secano (frutales y papas) o bien de plantas forrajeras, como tagasastes y pastizales
			RPG		Afección no significativa. Mero ajuste de bordes
			RPH	Bco. de Juan Mayor	La delimitación de esta categoría de suelo rústico ha sido consensuada con el Consejo Insular de Aguas de La Palma
			RPI-1c	LP-3	Viario existente
			RAR-8	Botazo	Afección insignificante de simple ajuste de borde, sin relevancia ambiental. En su mayor parte se debe a que la delimitación se ha realizado en base a la estructura de la propiedad
Z231004 (P)	117.483,00	m²	RPN-3IEM		Afección positiva. Ganancia ambiental.
			RPP		Afección positiva. Ganancia ambiental.
			RPA-1e		Afección Neutra. Correspondencia
			RPI-1c	LP-301	Viario existente
			RAR-1	San Isidro	Afección para mejor delimitación por existencia de dos viviendas, así como tratarse de un suelo agrícola. No se encuentran valores ambientales. La delimitación se realiza en base a la estructura de la propiedad.
Z231005	399.668,00	m²	RPN-3IEM		Afección positiva. Ganancia ambiental.
			RPA-1e		Afección Neutra. Correspondencia
			RPH		Afección positiva. Ganancia ambiental.
			RPI-1c	LP-301	Via existente
			RPI-3h		Deposito existente
Z231006	88.975,00	m²	RAG-1	La Caleta	Su justificación se encuentra en la Memoria Ambiental aprobada
			RPN-3IEM		Afección positiva. Ganancia ambiental.
			RPA-1e		Afección Neutra. Correspondencia
			RPH		Afección positiva. Ganancia ambiental.
Z232006 (P)	352.385,00	m²	RPP		Afección positiva. Ganancia ambiental.
			RPA-1e		Afección positiva. Ganancia ambiental.
			RPA-2i		Afección Neutra. Correspondencia
			RPH		Afección positiva. Ganancia ambiental.
			RPI-1c	LP-3 y LP-204	Viario existente
			RPF		Afección Neutra. Correspondencia
			RAR-10	Cuatro Caminos	Afección insignificante de simple ajuste de borde, sin relevancia ambiental. En su mayor parte se debe a que la delimitación se ha realizado en base a la estructura de la propiedad
			RAR-11	El Molino	Afección insignificante de simple ajuste de borde, sin relevancia ambiental. En su mayor parte se debe a que la delimitación se ha realizado en base a la estructura de la propiedad
			SUCU-6	El Molino	Afección insignificante de simple ajuste de borde, sin relevancia ambiental.



Z232007	61.735,00	m²	RPP		Afección positiva. Ganancia ambiental.
			RPI-1c	LP-2	Viarío existente
			SUNSE	Bajamar	Se trata de los terrenos pertenecientes a la antigua "Hacienda de Bajamar", hoy conformada por los Riscos de Bajamar y la Carretera LP-2 (Avda. de Bajamar). La parte Norte de la finca, se encuentra ocupada casi totalmente por instalaciones auxiliares de obras destinadas a la fabricación de prismas para obras marítimas, así como por antiguas edificaciones. En la parte Sur, se ubica la edificación protegida del antiguo "Hotel Florida" con los jardines anejos, rodeados por huertos de plátanos en estado de abandono. Salvo los valores arquitectónicos e históricos derivados del Hotel Florida y su entorno, no se encuentran otros merecedores de protección. La afección directa de la maresía hacen de estos terrenos inapropiados para el uso agrícola. Su situación privilegiada, a la entrada de Santa Cruz de La Palma, y junto al litoral y el Puerto, le confieren un indiscutible rol estratégico dentro de la planificación insular y comarcal.
Z233012 (P)	68.473,00	m²	RPP		Afección positiva. Ganancia ambiental.
			RPA-1e		Afección Neutra. Correspondencia
			RAR-1	San Isidro	Afección no significativa. Mero ajuste de bordes
Z233015	373.446,00	m²	RPN-3IEM		Afección positiva. Ganancia ambiental.
			RPA-1e		Afección Neutra. Correspondencia
			RPG		Afección Neutra. Correspondencia
			RPH	Bco. Aduares	Afección positiva. Ganancia ambiental.
			RPI-1c		Viarío existente
			RAR-1	San Isidro	Afección para mejor delimitación por existencia de dos viviendas, así como tratarse de un suelo agrícola. No se encuentran valores ambientales. La delimitación se realiza en base a la estructura de la propiedad.
			RAG-2	Lomo Taño	Afección Neutra. Correspondencia
Z233016	237.562,00	m²	RPP		Afección positiva. Ganancia ambiental.
			RPA-1e		Afección Neutra. Correspondencia
			RPH	Bco. Aduares	La delimitación de esta categoría de suelo rústico ha sido consensuada con el Consejo Insular de Aguas de La Palma
			RPI-1c	LP-202 y LP-301	Viarío existente
			RAR-4	Miranda	En un caso, la afección se realiza para mejor delimitación por existencia de una vivienda, así como tratarse de un suelo agrícola. No se encuentran valores ambientales. La delimitación se realiza en base a la estructura de la propiedad. En otro caso, se trata de una finca totalmente transformada, ocupada parcialmente por una edificación de tipo industrial, utilizándose actualmente como parque de maquinaria. Se recoge como equipamiento privado en la ordenación pormenorizada del Asentamiento, previéndosele medidas para su integración paisajística.
			RAR-12	San Miguel	Afección no significativa. Mero ajuste de bordes
			RAR-2	La Muralla	Afección no significativa. Mero ajuste de bordes
			RAG-3	La Unión	Afección no significativa. Mero ajuste de bordes




Z233017	329.244,00 m²	RPP		Afección positiva. Ganancia ambiental.
		RPA-1e		Afección Neutra. Correspondencia
		RAR-9	Las Ledas	Afección para mejor delimitación por existencia de dos viviendas, así como tratarse de un suelo agrícola. No se encuentran valores ambientales. La delimitación se realiza en base a la estructura de la propiedad.
Z233018	261.325,00 m²	RPN-5Ta		Afección no significativa. Mero ajuste de bordes
		RPP		Afección positiva. Ganancia ambiental.
		RPA-1e		Afección Neutra. Correspondencia
		RPH	Bcos. De Aguacencio, Aduares y San Miguel	La delimitación de esta categoría de suelo rústico ha sido consensuada con el Consejo Insular de Aguas de La Palma
		RPI-3 _{ti}		Afección no significativa. Mero ajuste de bordes
		RPI-4 _{ru}		Se trata de una parcela totalmente alterada por obras de acondicionamiento para la generación de una explanada horizontal, ocupada parcialmente por una edificación, así como por materiales y equipos. Espacio sin especiales valores para su conservación.
		RAR-3	El Llanito	Afección insignificante de simple ajuste de borde, sin relevancia ambiental. En su mayor parte se debe a que la delimitación se ha realizado en base a la estructura de propiedad.
		RAR-12	San Miguel	En un caso, la afección es insignificante de simple ajuste de borde, sin relevancia ambiental. En su mayor parte se debe a que la delimitación se ha realizado en base a la estructura de propiedad. En otro caso, la afección es para mejor delimitación por existencia de dos viviendas, así como tratarse de un suelo agrícola. No se encuentran valores ambientales. La delimitación se realiza en base a la estructura de la propiedad.
		RAR-10	Cuatro Caminos	Afección insignificante de simple ajuste de borde, sin relevancia ambiental. En su mayor parte se debe a que la delimitación se ha realizado en base a la estructura de propiedad.
		RAG-5	Aduares	Afección no significativa. Mero ajuste de bordes
Z233019	21.800,00 m²	SUCU-5	El Llanito	Afección insignificante de simple ajuste de borde, sin relevancia ambiental
		RPI-1c	LP-3	Viarío existente
		SUCU-8	Ámbito de Buenavista	Se trata de un área intersticial situada entre la Carretera LP-3 y la parcela hospitalaria, con una clara vocación de incorporarse a dicho Sistema General Sanitario. Se conforma como un conjunto de huertos cultivados, con una edificación de vivienda unifamiliar. No se encuentran especiales valores para su conservación, salvo los agrícolas propios del área de Buenavista.



2233020	713.282,00 m²	RPP		Afección positiva. Ganancia ambiental.
		RPE		Afección positiva. Ganancia ambiental.
		RPA-1e		Afección Neutra. Correspondencia
		RPI-1c	LP-3, LP-202 y LP-101	Varios existentes
		RPH	Bco. de Buenavista	La delimitación de esta categoría de suelo rústico ha sido consensuada con el Consejo Insular de Aguas de La Palma
		RAR-13	Buenavista-La Concepción	Afección no significativa. Mero ajuste de bordes
		RAR-14	La Corsillada	Afección no significativa. Mero ajuste de bordes
		RAR-15	La Estrella	Afección no significativa. Mero ajuste de bordes
		SUNSE-1	Sector Aeropuerto Viejo	Terrenos colindantes con las antiguas instalaciones aeroportuarias, altamente degradados, por acopio de escombros y residuos de la construcción, en todo caso muy antropizados. Se encuentran invadidos por vegetación oportunista de herbazales y matorrales. Se trata de un espacio sin especiales valores para su conservación.
		SUSNO-2	Sector Buenavista	Terrenos altamente degradados al haberseles retirado la tierra vegetal en su mayor parte. Se encuentran actualmente en situación de erial improductivo, invadidos por pastizales y herbazales. Su situación entre el Polígono Industrial de Buenavista y el antiguo Aeropuerto, le confieren una clara vocación de incorporarse al área económica prevista.
		SUSNO-10	Sector Ensanche El Porvenir	Terrenos de baja calidad agrológica, que desde hace mucho tiempo se encuentran en situación de erial improductivo, e invadidos por vegetación oportunista de matorrales y herbazales. Su continuidad con el ámbito urbano de El Porvenir, le confieren una clara vocación de incorporarse al proceso urbanizador. Se trata de un espacio sin especiales valores para su conservación.
		SUSNO-11	Sector El Roble	Se trata de un terreno, de escasa relevancia superficial, altamente antropizado, sin especial calidad agrológica. Se apoya en el Camino de El Roble, que lo conforma por el Sur. Se trata de un espacio sin especiales valores para su conservación.
		SUCU-1	Ámbito San Pedro-El Porvenir-Buenavista	Comprende una finca agrícola, ocupada por una edificación de vivienda unifamiliar, que ha resultado urbanizada por el vial de conexión entre la carretera LP-202 y la LP-3. Se conforma como una cuña limitada por dicha vía y el suelo urbano consolidado de La Concepción. Actualmente se encuentra en situación de erial. Salvo los valores agrarios propios de la zona de Buenavista, carece de especiales valores para su conservación.
		SUCU-2	Ámbito La Cuesta	Afección no significativa. Mero ajuste de bordes



Z234009	426.074,00 m²	RPP		Afección positiva. Ganancia ambiental.
		RPA-1e		Afección Neutra. Correspondencia
		RPH	Barrancos de Los Álamos, Buenavista y El Humo.	La delimitación de esta categoría de suelo rústico ha sido consensuada con el Consejo Insular de Aguas de La Palma
		RPI-1c	LP-3	Vialidad existente
		RAR-9	Las Ledas	Afección no significativa. Mero ajuste de bordes
		SUSNO-3	Sector El Molino	Afección no significativa. Mero ajuste de bordes
		SUSO-1	Sector La Grama	Se corresponde con el borde Sur, límite con el Barranco del Humo, del subsector 2 del Plan Parcial La Grama, cuya urbanización se encuentra parcialmente ejecutada. Se trata de un suelo perteneciente al Sistema de Espacios Libres del Plan Parcial de titularidad municipal. Constituye la banda de articulación entre el suelo edificable y dicho barranco. No ofrece especiales valores para su conservación.
		SUCU-6	Ámbito El Molino	Afección no significativa. Mero ajuste de bordes
		SUCU-9	Ámbito La Grama	Terrenos pertenecientes al Sistema de Espacios Libres de titularidad municipal pertenecientes al Plan Parcial Residencial La Grama. Se trata de bordes de articulación con el Barranco del Humo (límite Sur). Se encuentran urbanizados mediante repoblación de vegetación autóctona y recibidos por el Ayuntamiento.
Z234010 (P)	52.942,00 m²	RPA-1e		Afección Neutra. Correspondencia
		RPH	Bco. de El Galeón y Barranquillo de La Cuesta	La delimitación de esta categoría de suelo rústico ha sido consensuada con el Consejo Insular de Aguas de La Palma
		RPI-1c	LP-202	Vialidad existente
		RAR-16	La Cuesta	Afección no significativa. Mero ajuste de bordes
		SUSNO-1	Sector La Cuesta	Terrenos agrícolas degradados en situación de erial improductivo, invadidos por pastizales y herbazales, sin especiales valores para su conservación. Su situación de contacto con el Suelo Urbano de La Cuesta, le confiere una clara vocación de incorporación por ensanche a dicho ámbito.
		SUCU-2	Ámbito La Cuesta	Suelos colindantes con el ámbito urbano con clara vocación de incorporación por ensanche. Se trata de zonas carentes de valores agrarios, en situación de erial improductivo, sin especiales valores para su conservación.



Z204018 (P)	2.610.101,00 m²	RPN-5Ta		Afección positiva. Ganancia ambiental.
		RPP		Afección positiva. Ganancia ambiental.
		RPA-1e		Afección positiva. Ganancia ambiental.
		RPA-2i		Afección Neutra. Correspondencia
		RPH		Afección positiva. Ganancia ambiental.
		RPI-1c		Viario existente
		RPI-3h		Deposito existente
		RAR-1	San Isidro	Afección Neutra. Correspondencia
		RAR-2	La Muralla	
		RAR-4	Miranda	Afección Neutra. Correspondencia
		RAR-9	Las Ledas	Afección Neutra. Correspondencia
		RAR-10	Cuatro Caminos	Afección Neutra. Correspondencia
		RAR-3	El Llanito	Afección Neutra. Correspondencia
		RAG-1	La Caleta	Afección Neutra. Correspondencia
		RAG-3	La Unión	Afección Neutra. Correspondencia
		SUSNO-9	Sector El Llanito	Área antropizada sin especiales valores ambientales para su conservación.
		SUCU-5	Ámbito El Llanito	Área antropizada sin especiales valores ambientales para su conservación.
		SUCU-3	Ámbito Palmasol 1	Área antropizada sin especiales valores ambientales para su conservación.
		SUCU-4	Ámbito Palmasol 2	Área antropizada sin especiales valores ambientales para su conservación.
Z204022	256.838,00 m²	RPN-3IEM		Afección positiva. Ganancia ambiental.
		RPN-5Ta		Afección positiva. Ganancia ambiental.
		RPP		Afección positiva. Ganancia ambiental.
		RPA-1e		Afección positiva. Ganancia ambiental.
		RPH	Bcos. De Aduares y Barranquillo transversal a Aguacencio.	La delimitación de esta categoría de suelo rústico ha sido consensuada con el Consejo Insular de Aguas de La Palma
		RPI-1c	LP-202	Viario existente
		RAR-5	Lomo Grande	Afección Neutra. Correspondencia
		RAR-6	Aguacencio	Afección Neutra. Correspondencia
		RAR-7	Topolomo- El Roble	Afección Neutra. Correspondencia
		RAG-5	Aduares	Afección positiva. Ganancia ambiental.
		SUCU-1	San Pedro	Área antropizada sin especiales valores ambientales para su conservación.
Z204023	325.324,00 m²	RPN-3IEM		Afección positiva. Ganancia ambiental.
		RPN-4RBN		Afección positiva. Ganancia ambiental.
		RPA-1e		Afección positiva. Ganancia ambiental.
		RPG		Afección positiva. Ganancia ambiental.
		RPH	Barranco de Los Álamos	La delimitación de esta categoría de suelo rústico ha sido consensuada con el Consejo Insular de Aguas de La Palma
		RPI-1c	LP-3	Viario existente
		RPI-3H		Deposito existente
		RAR-7	Tpolomo-El Roble	Afección Neutra. Correspondencia
		RAR-8	Botazo	Afección Neutra. Correspondencia

Z204024	335.354,00 m²	RPN-4RBN		Afección positiva. Ganancia ambiental.
		RPA-1e		Afección positiva. Ganancia ambiental.
		RPH	Barranco de Los Álamos	La delimitación de esta categoría de suelo rústico ha sido consensuada con el Consejo Insular de Aguas de La Palma
		RPI-1c	LP-3	Viario existente
		RAR-7	Topolomo- El Roble	Afección Neutra. Correspondencia
		RAR-8	Botazo	Afección Neutra. Correspondencia
		SUNSE-1	Sector Aeropuerto Viejo	Se corresponde con las antiguas instalaciones aeroportuarias.
		SUSNO-10	Sector Ensanche El Porvenir	Terrenos de baja calidad agrológica, que desde hace mucho tiempo se encuentran en situación de erial improductivo, e invadidos por vegetación oportunista de matorrales y herbazales. Su continuidad con el ámbito urbano de El Porvenir, le confieren una clara vocación de incorporarse al proceso urbanizador. Se trata de un espacio sin especiales valores para su conservación.
		SUSNO-11	Sector El Roble	Se trata de un terreno, de escasa relevancia superficial, altamente antropizado, sin especial calidad agrológica. Se apoya en el Camino de El Roble, que lo conforma por el Sur. Se trata de un espacio sin especiales valores para su conservación.
		SUCU-1	Ámbito San Pedro	Área antropizada sin especiales valores ambientales para su conservación.
Z204025	898.050,00 m²	SUCU-8	Ámbito de Buenavista	Afección no significativa. Mero ajuste de bordes
		RPP		Afección positiva. Ganancia ambiental.
		RPE		Afección positiva. Ganancia ambiental.
		RPA-1e		Afección positiva. Ganancia ambiental.
		RPA-2I		Afección positiva. Ganancia ambiental.
		RPH	Barrancos de Los Álamos, Buenavista y El Humo.	La delimitación de esta categoría de suelo rústico ha sido consensuada con el Consejo Insular de Aguas de La Palma
		RPI-1c	LP-3 y LP-204	Viario existente
		RAR-11	El Molino	Afección Neutra. Correspondencia
		RAR-13	La Concepción	Afección Neutra. Correspondencia
		SUSNO-3	El Molino	Espacio sin especiales valores para su conservación. Terrenos de baja calidad agrológica altamente antropizados y transformados
Z204026	99.758,00 m²	SUSNO-7	San Pedro-Colegio Manuel Galván	Espacio sin especiales valores para su conservación. Terrenos de baja calidad agrológica altamente antropizados y transformados
		SUSNO-8	San Pedro-Este	Espacio sin especiales valores para su conservación. Terrenos de baja calidad agrológica altamente antropizados y transformados
		SUCU-1	Ámbito de San Pedro	Terrenos incorporados a la trama urbana.
		RPE		Afección no significativa. Mero ajuste de bordes
		RPA-1e		Afección positiva. Ganancia ambiental.
		RPH	Barranco de Aguacencio	La delimitación de esta categoría de suelo rústico ha sido consensuada con el Consejo Insular de Aguas de La Palma
		RAR-14	La Corsillada	Afección Neutra. Correspondencia
		SUSNO-2	Sector Buenavista	Espacio sin especiales valores para su conservación. Terrenos de baja calidad agrológica altamente antropizados y transformados
		SUCU-8	Ámbito de Buenavista	Afección no significativa. Mero ajuste de bordes





Z204027 (P)	237,00	m²	RPH	Barranco de Juan Mayor	Afección no significativa. Mero ajuste de bordes
Z204030	203.483,00	m²	RPN-1ENP		Afección no significativa. Mero ajuste de bordes
			RPA-1e		Afección Neutra. Correspondencia
			RPH	Barranco del Galeón	Afección no significativa. Mero ajuste de bordes
			RPI-1c	LP-101 y LP-202	Viario existente
			RAR-15	La Estrella	Afección Neutra. Correspondencia
			RAR-16	La Cuesta	Afección Neutra. Correspondencia
			SUSNO-4	Sector La Estrella	Afección no significativa. Mero ajuste de bordes
			SUSNO-12	Sector La Cuesta	Espacio sin especiales valores para su conservación. Terrenos de baja calidad agrológica altamente antropizados y transformados
			SUCU-2	Ámbito de La Cuesta	Se corresponde con el ámbito urbano de La Cuesta
Z251004	456.442,00	m²	RPN-5Ta		Afección positiva. Ganancia ambiental.
			RPA-1e		Afección no significativa. Mero ajuste de bordes
			RPH	Barranco de Aduares	La delimitación de esta categoría de suelo rústico ha sido consensuada con el Consejo Insular de Aguas de La Palma
			RPI-1c	LP-202	Viario existente
			RAR-13	Buenavista-La Concepción	Afección no significativa. Mero ajuste de bordes
			SUSNO-1	Sector La Cuesta 1	Afección Neutra. Correspondencia
			SUSNO-5	Sector San Pedro-La Pasión	Afección Neutra. Correspondencia
			SUSNO-6	Sector San Pedro-Elias Pérez	Afección Neutra. Correspondencia
			SUCU-1	Ámbito San Pedro	Afección Neutra. Correspondencia
Z251005 (P)	21.276,00	m²	RPI-1c	LP-202	Viario existente
			SUCU-2	La Cuesta	Afección Neutra. Correspondencia
Z252002	81.692,00	m²	RPP		Afección no significativa. Mero ajuste de bordes
			RPA-1e		Afección no significativa. Mero ajuste de bordes
			RPI-1c	LP-204	Viario existente
			RAR-10	Cuatro Caminos	Afección positiva. Ganancia ambiental.
			SUCU-3	Palmasol 1	Afección Neutra. Correspondencia
			SUCU-4	Palmasol 2	Afección Neutra. Correspondencia
Z252004	292.547,00	m²	RPP		Afección no significativa. Mero ajuste de bordes
			RPH		Afección no significativa. Mero ajuste de bordes
			RPI-1c	LP-3	Viario existente
			SUSO-1	Sector La Grama	Afección Neutra. Correspondencia
			SUCU-9	La Grama	Afección Neutra. Correspondencia
Z252005	181.028,00	m²	SUCU-11	La Caldereta	Afección Neutra. Correspondencia
Z207004	42.057,00	m²	RPP		Afección no significativa. Mero ajuste de bordes
			RPH		Afección no significativa. Mero ajuste de bordes
			RPI-1c	LP-3	Viario existente
			RAR-11	El Molino	Afección no significativa. Mero ajuste de bordes
			SUCU-1	San Pedro-El Porvenir-Buenavista	Afección Neutra. Correspondencia



Z207005 (P)	57.723,00	m²	RPA-1e		Afección positiva. Ganancia ambiental.
			RPH		La delimitación de esta categoría de suelo rústico ha sido consensuada con el Consejo Insular de Aguas de La Palma
			RPI-1c	LP-2	Viario existente
			SUCU-12	Ámbito Bajamar 2-Urpal	Afección Neutra. Correspondencia
Z207006	79.157,00	m²	SUSNO-2	Buenavista	Afección Neutra. Correspondencia
			SUCU-8	Buenavista	Afección Neutra. Correspondencia
Z209004 (P)	14.986,00	m²	RPP		Afección no significativa. Mero ajuste de bordes
			RPA-1e		Afección no significativa. Mero ajuste de bordes
			RPH		Afección no significativa. Mero ajuste de bordes
			RPI-1c	LP-2	Viario existente
			SUCU-7	Sector Bajamar 2	Afección no significativa. Mero ajuste de bordes
Z209006	2.456,00	m²	SUCU-1	Cementerio de San Pedro	Afección Neutra. Correspondencia
Z209007	34.310,00	m²	SUCU-8	Buenavista	Afección Neutra. Correspondencia
Z209008	82.699,00	m²	RPN-1ENP		Afección Neutra. Correspondencia
			RPP		Afección Neutra. Correspondencia
			RPL		Afección positiva. Ganancia ambiental.
			RPI-1c	LP-2	Viario existente
			SUCU-10	Muelle Pesquero	Afección Neutra. Correspondencia
TOTAL UTH	13.451.608,00				



4. AFECCIÓN DEL PTETLP EN LA DOCUMENTACIÓN DEL PGO EN TRÁMITE



4.	AFECCIÓN DEL PTETLP EN LA DOCUMENTACIÓN DEL PGO EN TRÁMITE	
4.1.	PLANO PTET _{LP} -2. UZ _n CORRESPONDIENTES A SUELO RÚSTICO DE PROTECCIÓN NATURAL (RPN) Y SUELO RÚSTICO DE PROTECCIÓN DE ENTORNOS (RPE)	
4.2.	FICHAS UZ _n CORRESPONDIENTES A SUELO RÚSTICO DE PROTECCIÓN PAISAJÍSTICA (RPP)	
4.3.	PLANO PTET _{LP} -3. DE UZ _n CORRESPONDIENTES A SUELO RÚSTICO DE PROTECCIÓN AGRARIA (RPA)	
4.4.	PLANO PTET _{LP} -4. DE UZ _n CORRESPONDIENTES A SUELO RÚSTICO DE PROTECCIÓN HIDROLÓGICA (RPH)	
4.5.	FICHAS UZ _n CORRESPONDIENTES A SUELO RÚSTICO DE PROTECCIÓN AGRARIA - GANADERA (RPG)	
4.6.	FICHA UZ _n CORRESPONDIENTE A SUELO RÚSTICO DE PROTECCIÓN DE INFRAESTRUCTURAS (RPI-4 _{PM})	
4.7.	FICHA UZ _n CORRESPONDIENTE A SUELO RÚSTICO DE PROTECCIÓN FORESTAL (RPF)	
4.8.	FICHAS UZ _n CORRESPONDIENTES A SUELO RÚSTICO DE ASENTAMIENTOS RURALES (RAR)	
4.9.	FICHAS UZ _n CORRESPONDIENTES A SUELO RÚSTICO DE ASENTAMIENTOS AGRICOLAS (RAG)	
4.10.	FICHAS UZ _n CORRESPONDIENTES A SUELO RÚSTICO DE PROTECCIÓN TERRITORIAL (RPT)	
4.11.	FICHAS UZ _n CORRESPONDIENTES A SUELO URBANIZABLE NO SECTORIZADO ESTRATÉGICO (SUNSE)	
4.12.	FICHAS CORRESPONDIENTES A SUELO URBANIZABLE SECTORIZADO NO ORDENADO (SUSNO)	
4.13.	FICHA CORRESPONDIENTE A SUELO URBANIZABLE SECTORIZADO ORDENADO (SUSO)	
4.14.	FICHAS UZ _n CORRESPONDIENTES A SUELO URBANO CONSOLIDADO (SUCU)	
4.15.	PLANO PTET _{LP} -1. CORRESPONDIENTES A SUPERPOSICIÓN DE LAS UTE'S DEL PTET _{LP} Y LA CATEGORIZACIÓN DEL PGO (UZ _n)	





4.1. PLANO PTET_{LP}-2. UZ_n CORRESPONDIENTES A SUELO RÚSTICO DE PROTECCIÓN NATURAL (RPN) Y SUELO RÚSTICO DE PROTECCIÓN DE ENTORNOS (RPE)