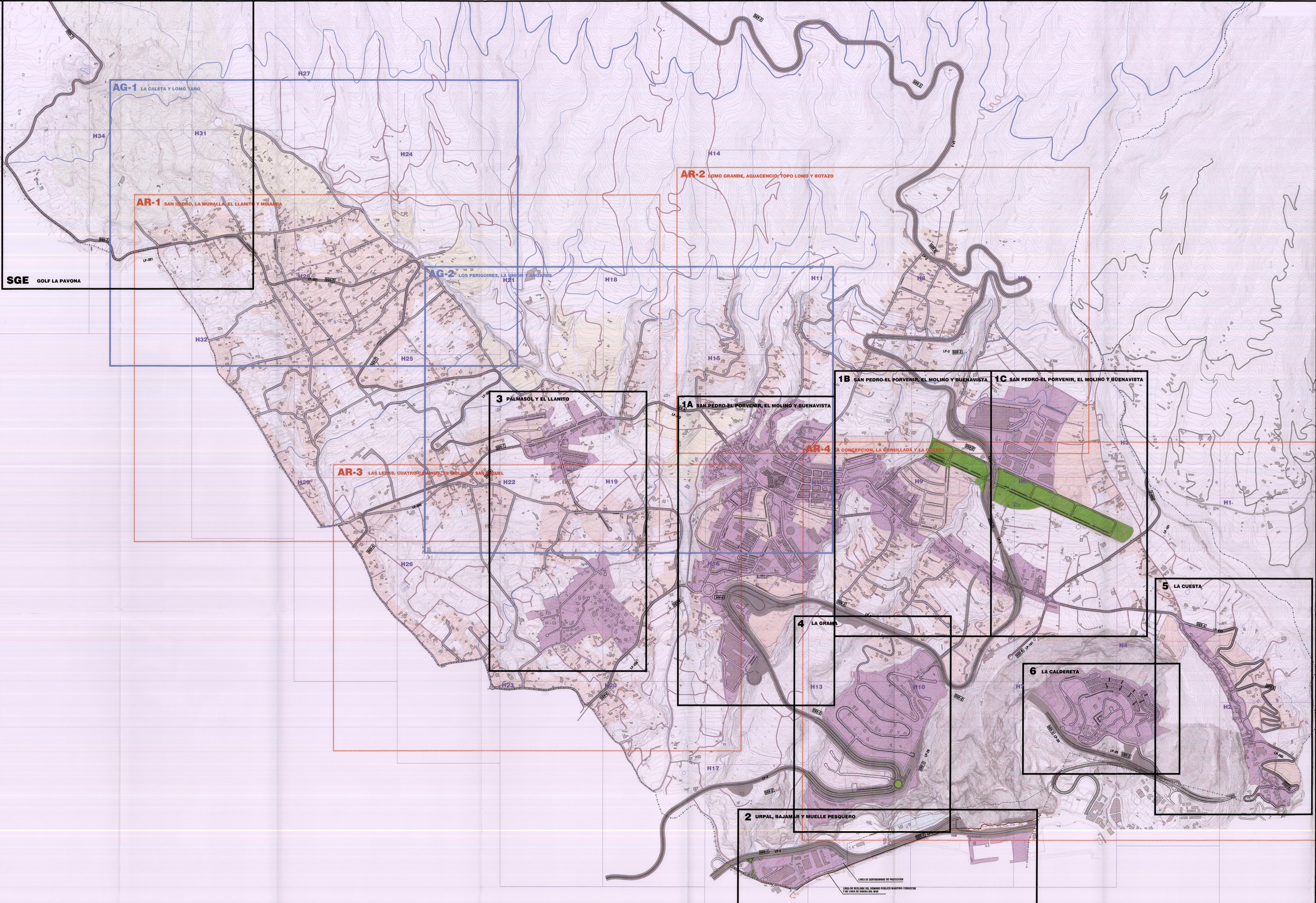
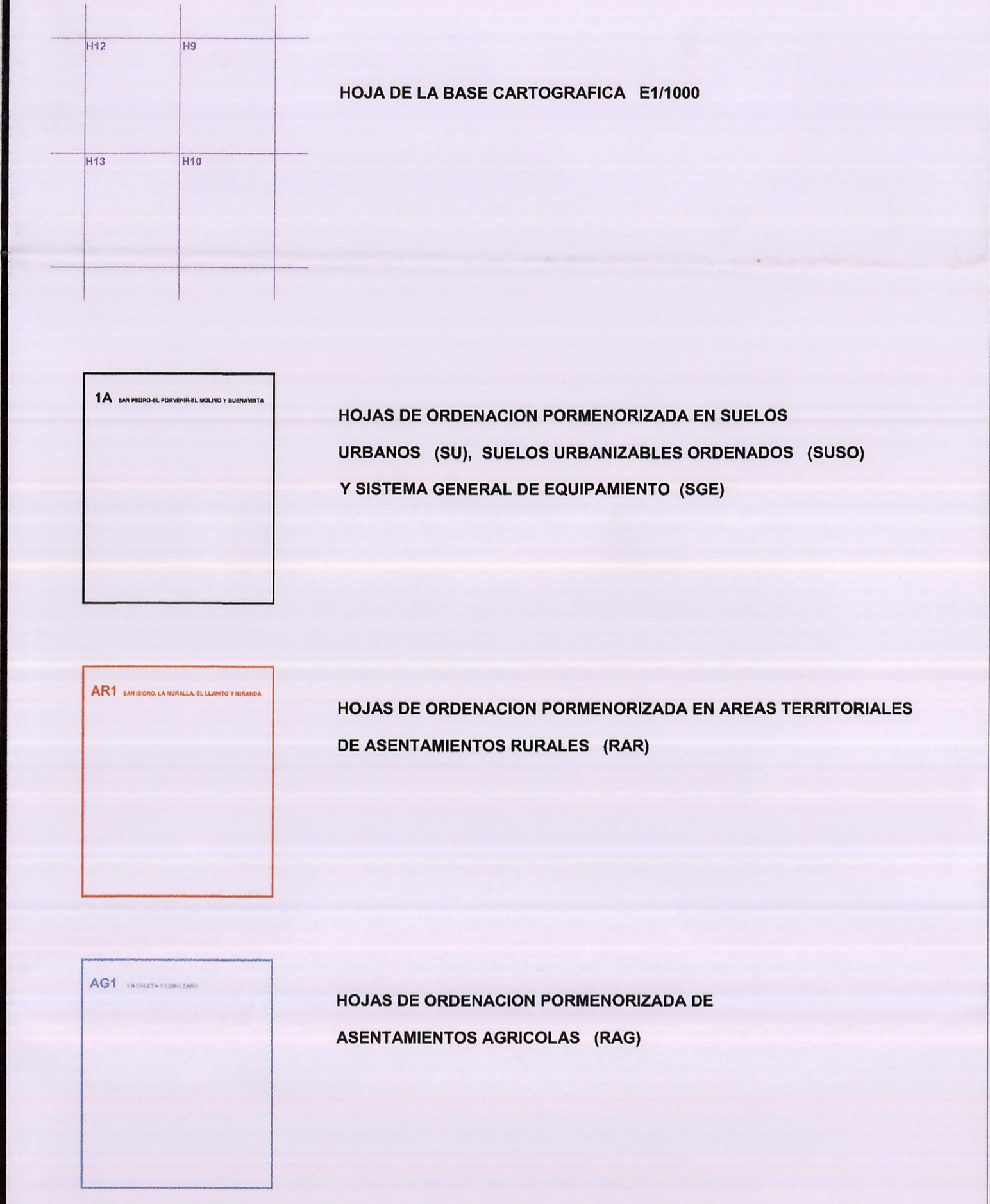
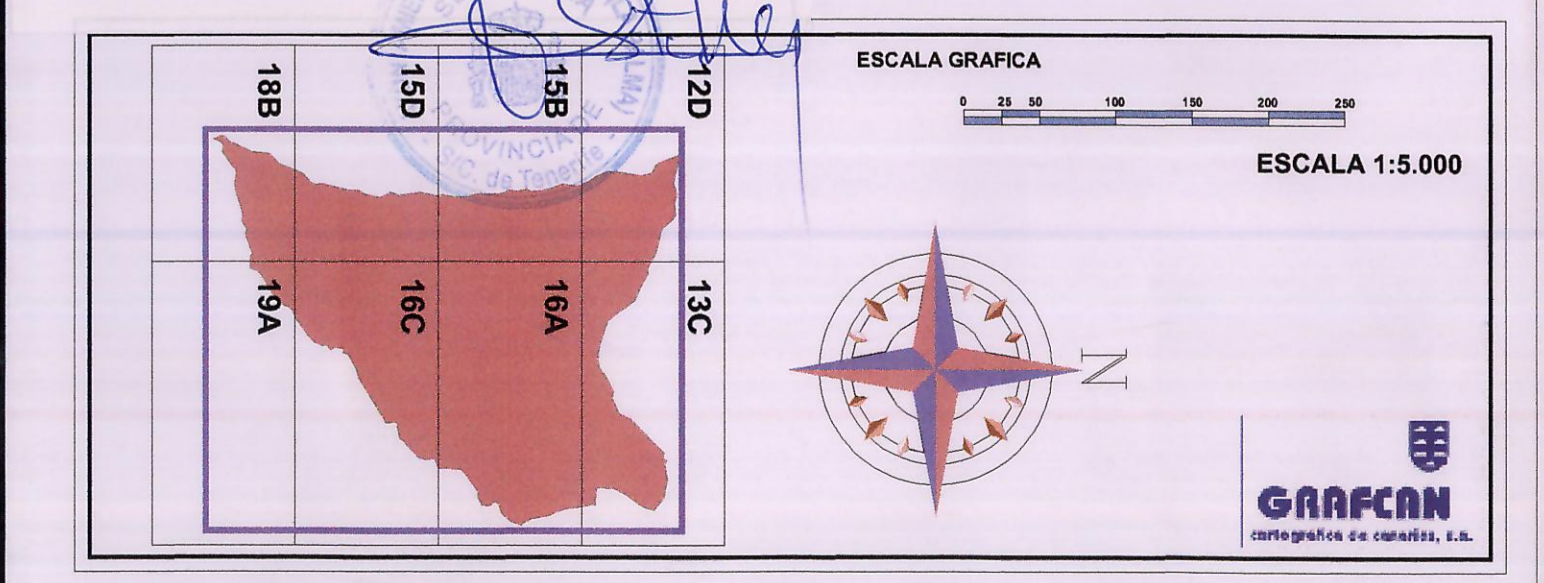


- DELIMITACION DEL MUNICIPIO
- DELIMITACION DEL SUELO URBANO CONSOLIDADO
- DELIMITACION DEL SUELO URBANIZABLE SECTORIZADO ORDENADO
- DELIMITACION DEL SUELO URBANIZABLE SECTORIZADO NO ORDENADO
- DELIMITACION DEL SUELO URBANIZABLE NO SECTORIZADO ESTRATEGICO
- DELIMITACION DEL SUELO URBANIZABLE NO SECTORIZADO DIFERIDO
- SISTEMA GENERAL DE EQUIPAMIENTO "GOLF"
- DELIMITACION DEL SUELO RUSTICO DE ASENTAMIENTOS RURALES
- DELIMITACION DEL SUELO RUSTICO DE ASENTAMIENTOS AGRICOLAS



PROYECTO ORDENAMIENTO TERRITORIAL Y DE URBANIZACION PARA EL MUNICIPIO DE BREÑA ALTA (Isla de la Palma) EN EL MARCO DEL PLAN GENERAL DE ORDENACION URBANA DEL MUNICIPIO DE BREÑA ALTA. FASE DE APROBACION DEFINITIVA. SUBSANACION DE DEFICIENCIAS. Aprobado en el Pleno del Ayuntamiento de Breña Alta el día 20 de mayo de 2010. Se publica en el Boletín Oficial del Ayuntamiento de Breña Alta el día 20 de mayo de 2010. La Secretaría Académica.



AYUNTAMIENTO DE BREÑA ALTA
ISLA DE LA PALMA

PLAN GENERAL DE ORDENACION
FASE DE APROBACION DEFINITIVA
SUBSANACION DE DEFICIENCIAS

ORDENACION PORMENORIZADA

PLANO:	DIRECTORIO GRAFICO	FECHA:	MAYO 2010
ELABORADO POR:	JUSTO FERNANDEZ DUQUE S.L.	FECHA DE APROBACION:	OP-SU
ESCALA:	1:5.000		

GOBIERNO CANARIAS | gesplan | AYUNTAMIENTO DE BREÑA ALTA