PUERTO S/C DE LA PALMA

PUERTO DE TAZACORTE

AEROPUERTO

APROBADO DEFINITIVAMENTE Y DE FORMA PARCIAL, MEDIANTE ACUERDO DE LA COTMAC DE 23/11/2010.
Queda Suspendida la aprobación definitiva de los Sectores de Suelo Urbanizable denominados SUNSE-1 Y SUNSD-2 hasta tanto no se produzca la Aprobación del PIO de La Palma.
En Santa Cruz de Tenerife, a 31 de enero de 2011.
La Secretaria de la COTMAC
Belen Diaz Elias
P.A. Demelza Garcia Marichal

Consejería de Agricultura, Ganadería, Pesca y Medio Ambiente
Gobierno de Canarias

ESCALA GRAFICA

0 1000 2000 3000 4000 5000
500

ESCALA 1:50.000

MUNICIPIO DE BREÑA ALTA

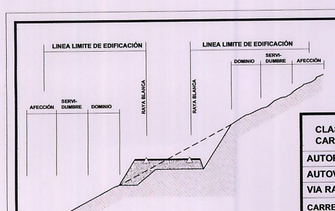

CLASES DE CARRETERAS	ANCHA DE LA FRANJA (M)			LINEA LIMITE DE EDIFICACION (M) (*)	
	DOMINIO	SERVIDUMBRE	AFECCION		
AUTOPISTA	8	17	5	35	
AUTOVIA	8	15	7	30	
VIA RAPIDA	8	10	7	30	
CARRETERA CONVENCIONAL DE INTERES REGIONAL	8	10	7	25	LP-2 LP-3
RESTO DE LA RED	3	5	3	12	RESTO

DOMINIO PUBLICO Y SERVIDUMBRE Y LIMITACIONES A LA PROPIEDAD PRIVADA SEGUN LA LEY DE COSTAS Y SU REGLAMENTO.

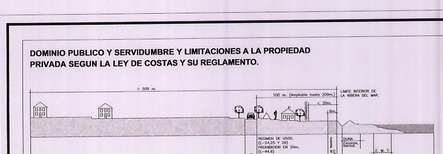

L= Articulo Ley 22/88 de Julio, de Costas.
R= Articulo Reglamento de la Ley de Costas.
RD1471/89, del 1 de Diciembre.

COSTAS

- LINEA DOMINIO PÚBLICO
- LIMITE SERVIDUMBRE
- LINEA RIBERA DEL MAR

CUMPLIMIENTO DE LA LEY DE COSTAS

- LOS USOS EN SERVIDUMBRE DE PROTECCIÓN ESTARÁN A LO DESCRITO EN LOS ARTS. 24 Y 25
- SERVIDUMBRE DE TRÁNSITO S/ ART. 27
- ZONA DE INFLUENCIA S/ ART. 30
- INSTALACIONES DE TRATAMIENTO DE AGUAS RESIDUALES S/ART.44-6
- INSTALACIONES Y CONSTRUCCIONES EXISTENTES EN DOMINIO PÚBLICO Y SERVIDUMBRE DE PROTECCIÓN SEGÚN LO ESTABLECIDO EN LA DISPOSICIÓN TRANSITORIA CUARTA.
- LOS USOS Y ACTUACIONES QUE SE PROYECTEN EN LA ZONA DE DOMINIO PÚBLICO PRECISARÁN DE LA AUTORIZACIÓN O CONCESIÓN PREVISTA E N LA LEY DE COSTAS, PREVIO OTORGAMIENTO.

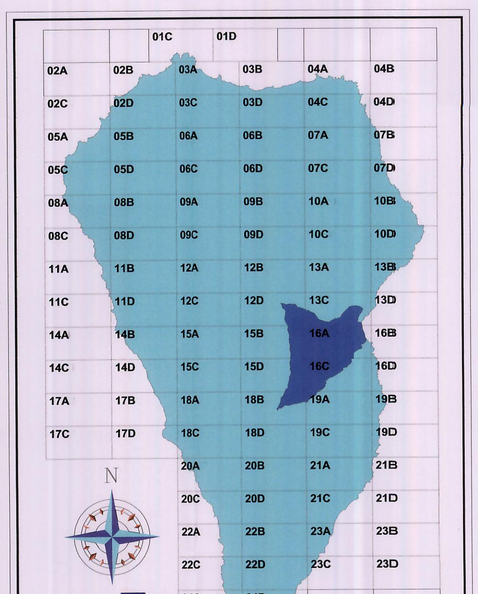

DILIGENCIA: La extiendo, yo, la Secretaria Accidental de la Corporación, para hacer constar que este documento que integra el PLAN GENERAL DE ORDENACIÓN de este municipio, forma parte del conjunto de la documentación de subsanación de deficiencias requeridas en el Dictamen de la Ponencia Técnica Occidental de la COTMAC, celebrada el día 25 de mayo de 2009, y que fue aprobado por el Ayuntamiento Pleno, en sesión extraordinaria, celebrada el día 8 de julio de 2010.
Breña Alta, a 9 de julio de 2010
La Secretaria Acctal.,

AYUNTAMIENTO DE BREÑA ALTA
ISLA DE LA PALMA

PLAN GENERAL DE ORDENACION
FASE DE APROBACION DEFINITIVA
SUBSANACION DE DEFICIENCIAS
DICTAMEN DE LA PONENCIA TECNICA OCCIDENTAL
APROBADO EN SESION DE 25 DE MAYO 2.009

INFORMACION

PLANO:
SITUACION. UBICACION DEL TERMINO MUNICIPAL

FECHA: MAYO 2010

PLANO Nº **I-1**

ESCALA: **1:50.000**

JUSTO FERNANDEZ DUQUE S.L.
ARQUITECTURA Y URBANISMO
C/ PRINCIPE FELIPE 36, 2 P.
SAN ANDRES Y SAUCES
TLF: 922 45 14 75
FAX: 922 45 09 12
estudio1@justofernandezduque.com

GOBIERNO DE CANARIAS

gesplan GESTION PLANEAMIENTO TERRITORIAL Y MEDIOAMBIENTAL S.A.

AYUNTAMIENTO DE BREÑA ALTA