



LEYENDA



ALTOS DE MOGAN S.A.  
(Sup. = 190.000m<sup>2</sup>)




ASTUR CANARIAS S.A.  
(Sup. = 40.000m<sup>2</sup>)

Proyecto N.º 308 Dibujo N.º 101 Escala: 1:2000

PROPIETARIO:  
ALTOS DE MOGAN S.A.  
ASTUR CANARIAS S.A.

PROYECTO:  
PLAN PARCIAL EN PATALAYICA  
URB. COMUNSA DE SUDORSTE  
T.M. DE MOGAN

ARQUITECTOS:  
Basilio Ferrer Surraian  
Luis Cabrera Orrea  
Jose Benarés Matero



DILIGENCIA DE APROBACION  
La consigna para hacer topografía, que el presente  
proyecto se propone, es la siguiente: 2.º La consigna en el  
Ayuntamiento de Patatalayica, en el día de  
Mogán, a las 12.º de Agosto de 1989.



Escala: 1/7000

Foja N.º 2

TITULO:  
TOPOGRAFICO Y  
PROPIEDADES



PLAN PARCIAL EN PATALAYICA  
URB. COMUNSA DE SUDORSTE  
T.M. DE MOGAN

La consigna para hacer topografía, que el presente  
proyecto se propone, es la siguiente: 2.º La consigna en el  
Ayuntamiento de Patatalayica, en el día de  
Mogán, a las 12.º de Agosto de 1989.

ARQUITECTOS:  
Basilio Ferrer Surraian  
Luis Cabrera Orrea  
Jose Benarés Matero

DILIGENCIA DE APROBACION  
La consigna para hacer topografía, que el presente  
proyecto se propone, es la siguiente: 2.º La consigna en el  
Ayuntamiento de Patatalayica, en el día de  
Mogán, a las 12.º de Agosto de 1989.

PROYECTO:  
PLAN PARCIAL EN PATALAYICA  
URB. COMUNSA DE SUDORSTE  
T.M. DE MOGAN

PROPIETARIO:  
ALTOS DE MOGAN S.A.  
ASTUR CANARIAS S.A.

Proyecto N.º 308 Dibujo N.º 101 Escala: 1:2000

TOPOGRAFICO Y  
PROPIEDADES

Foja N.º 2

Escala: 1/7000

DILIGENCIA DE APROBACION

ARQUITECTOS:

PROYECTO:

PROPIETARIO:

TOPOGRAFICO Y  
PROPIEDADES

Foja N.º 2

Escala: 1/7000

DILIGENCIA DE APROBACION

ARQUITECTOS:

PROYECTO:

PROPIETARIO:

TOPOGRAFICO Y  
PROPIEDADES

Foja N.º 2

Escala: 1/7000

DILIGENCIA DE APROBACION

ARQUITECTOS:

PROYECTO:

PROPIETARIO:

TOPOGRAFICO Y  
PROPIEDADES

Foja N.º 2

Escala: 1/7000

DILIGENCIA DE APROBACION

ARQUITECTOS:

PROYECTO:

PROPIETARIO:

TOPOGRAFICO Y  
PROPIEDADES

Foja N.º 2

Escala: 1/7000

DILIGENCIA DE APROBACION

ARQUITECTOS:

PROYECTO:

PROPIETARIO:

TOPOGRAFICO Y  
PROPIEDADES

Foja N.º 2

Escala: 1/7000