








LEYENDA GENERAL				
● ● ● ● ●	LIMITE DEL SECTOR		CALLE	
— — — — —	SERVIDUMBRE DE PROTECCION M.T.		PEATONAL	
● — — — ●	DESLINDE M.T.		CANALIZACION BARRANCO	
● ● ● ● ●	DELIMITACION PARCELARIA			Nº de MANZANA
	YACIMIENTO ARQUEOLOGICO		LIBRE DE PROTECCION	



Comisión de Urbanismo y Medio Ambiente de Canarias, en sesión de fecha 19 JUN. 1990  
 APROBACION "DEFINITIVA" del presente expediente.  
 Las Palmas de G.C.  
 El Secretario de la Comisión,

COLEGIO OFICIAL DE ARQUITECTOS DE CANARIAS DEMARCACION DE GRAN CANARIA  
 5 13 DIC. 1990  
 VISADO a los efectos Reglamentarios

PLAN PARCIAL DE ORDENACION URBANA  
 DEL BARRANCO DE VENEGUERA (S.P.-33)  
 TERMINO MUNICIPAL DE  
 MOGAN

EQUIPO REDACTOR			
JAVIER DOMINGUEZ ANADON	Arquitecto	JORGE CODERCH FIGUEROA	Arquitecto
PEDRO MASIEU VERDUGO	Arquitecto	ANTONIO PELAYO MARTIN	Arquitecto
JAVIER DIAZ REIXA	Abogado	ANGEL L. GARCIA PALMAS	Arquitecto
TOMAS SENTIS DE PAZ	Geografo		

PLANOS DE ORDENACION	PLANO N 2
RED VIARIA: ALINEACIONES Y RASANTES	ESCALA 1:2000
	FECHA OCT-90