













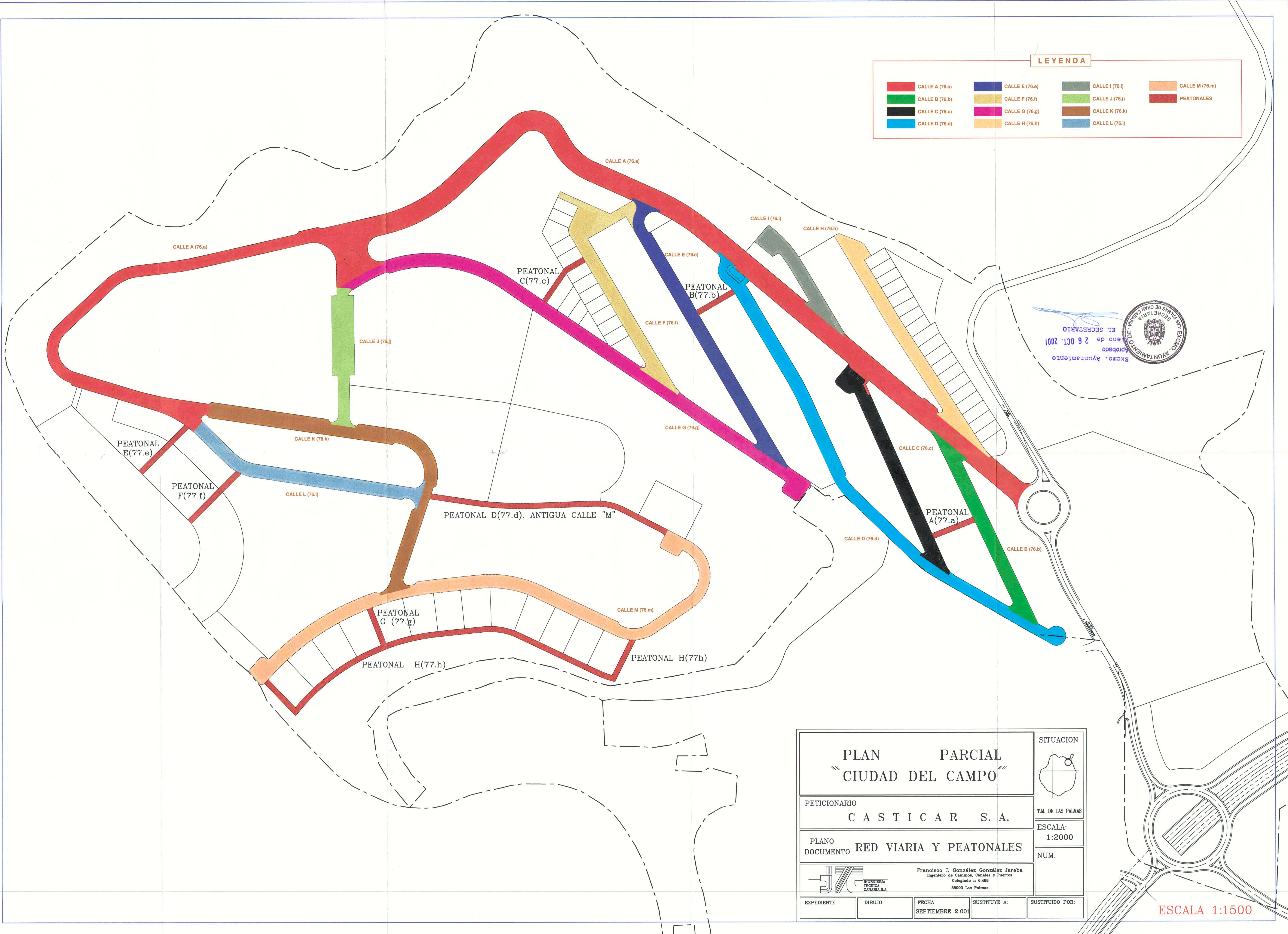


LEYENDA

 CALLE A (76.a)	 CALLE E (76.e)	 CALLE I (76.i)	 CALLE M (76.m)
 CALLE B (76.b)	 CALLE F (76.f)	 CALLE J (76.j)	 PEATONALES
 CALLE C (76.c)	 CALLE G (76.g)	 CALLE K (76.k)	
 CALLE D (76.d)	 CALLE H (76.h)	 CALLE L (76.l)	




 Excmo. Ayuntamiento de Las Palmas de Gran Canaria
 Aprobado en sesión de 26 OCT. 2001
 EL SECRETARIO

PLAN PARCIAL "CIUDAD DEL CAMPO"		SITUACION 	
PETICIONARIO C A S T I C A R S. A.		T.M. DE LAS PALMAS	
PLANO DOCUMENTO RED VIARIA Y PEATONALES		ESCALA: 1:2000	
		FRANCISCO J. GONZÁLEZ GONZÁLEZ JARABA Ingeniero de Caminos, Canales y Puertos Colegiado n.º 6.486 35003 Las Palmas	
EXPEDIENTE	DIBUJO	FECHA SEPTIEMBRE 2.001	SUSTITUYE A: SUSTITUIDO POR:

ESCALA 1:1500