

PLAN GENERAL DE ORDENACIÓN DE LAS PALMAS DE GRAN CANARIA

ADAPTACIÓN PLENA AL TR-LOTCENC Y LAS DIRECTRICES DE ORDENACIÓN (Ley 19/2003)
APROBADO DEFINITIVAMENTE POR ACUERDO DEL PLENO DE LA COTMAC DE 29 DE OCTUBRE DE 2012

PROGRAMA DE ACTUACIÓN

ORGANIZACIÓN DE LA GESTIÓN



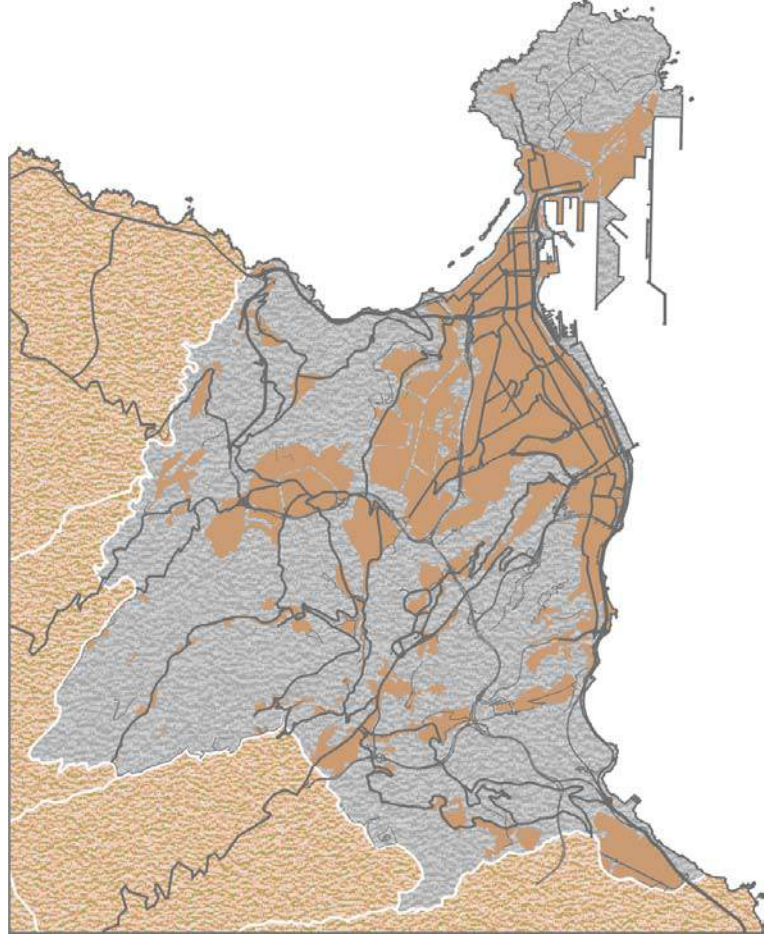
Ayuntamiento
de Las Palmas
de Gran Canaria



GEURSA



Este documento ha sido diligenciado mediante firma electrónica
de la secretaria general del Pleno del Ayuntamiento de Las Palmas de Gran Canaria





1	PROGRAMA DE ACTUACIÓN.....	1
2	PROGRAMACIÓN TEMPORAL DEL PLAN	4
2.1	Análisis Global.....	5
2.2	Análisis por Prioridades	7
3	PROGRAMA DE GESTIÓN DEL SUELO.....	13
4	LOS TIPOS DE ACCIÓN.....	14
4.1	Descripción Global	14
4.2	Descripción de cada una de las actuaciones	16
4.3	Medidas Ambientales susceptibles de valoración	21
5	LOS AGENTES FINANCIADORES DEL PLAN.....	22
5.1	Análisis Global.....	22
5.2	Descripción del papel de cada uno de los Agentes	23

Glosario de Términos contenidos en los listados de actuaciones

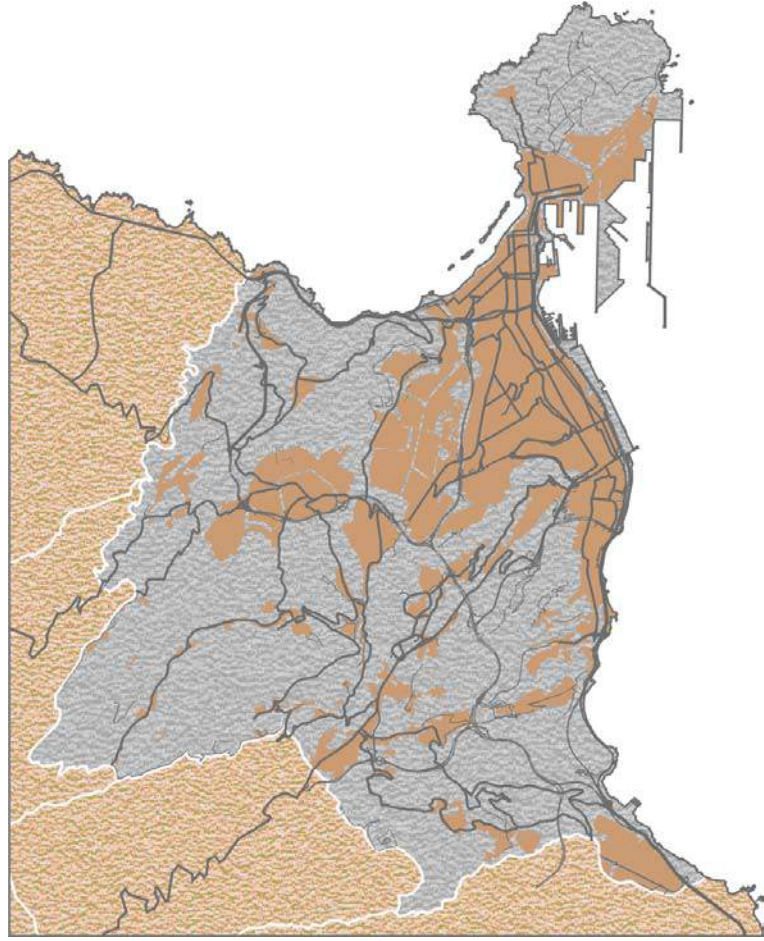
LISTADO DE ACTUACIONES

Listado de Actuaciones por Tipo de Acción

Listado de Actuaciones por Agentes Financiadores y Tipo de Acción

Listado de Actuaciones por Forma de Gestión y Tipo de Acción

Listado de Actuaciones de Medidas Ambientales por Tipo de Acción



1 PROGRAMA DE ACTUACIÓN

Desde el punto de vista de la programación urbanística, el Plan General es la anticipación de la forma física de la ciudad, lo que le convierte, en definitiva, en la expresión de un modelo territorial al servicio de una estrategia a largo plazo de la ciudad.

Por ello, podemos distinguir entre Plan y Programa. El Plan detecta problemas y propone soluciones sin caer en la utopía y su temporalidad no está ni tiene que estar, sujeta a un periodo determinado, ni en función de la coyuntura económica del momento. El Programa, en cambio, prioriza las acciones en función de la necesidad detectada y de los intereses sociales y en función de los recursos previsiblemente disponibles. En ese sentido el Programa es un documento adaptable en el tiempo en función de los procesos de evolución continua de la sociedad, de la ciudad y de la coyuntura económica del momento, pero manteniendo, en todo momento, los objetivos planteados desde el Plan.

El Plan General establece la regulación del suelo en todo el término municipal y, por tanto, sus determinaciones son para la ciudad en su conjunto. Por ello, la programación urbanística tiene que referirse y abarcar la ciudad en su totalidad. Ello supone que ha de referirse a un gran número de elementos cuya realización no es competencia exclusivamente municipal.

El Programa de Actuación selecciona, pues, en base a criterios de estrategia, las acciones en función de la capacidad previsible de actuar e invertir de cada uno de los agentes inversores concurrentes en la ciudad como son todas las administraciones (del Estado, Autonómica, Insular y Local), instituciones y empresas promotoras de infraestructuras o detentadoras de suelo e iniciativa privada.

Esta doble cualidad de la programación urbanística como guía de intervención y a la vez como programación de los recursos de inversión, avala al Programa como pieza importante en la concentración de las actuaciones administrativas, en la coordinación de las inversiones públicas y privadas en general y en la distribución de los recursos; esta coordinación se manifiesta así como condición puente entre la planificación económica y la física que encierra la ordenación del territorio.

En resumen, el Programa de Actuación estructura y organiza, secuencialmente en el tiempo, las actuaciones y acciones de inversión que el Plan General propone para alcanzar los objetivos globales que la ordenación define, gráficamente, en el espacio. Por tanto, podemos definir al Programa de Actuación como *el inventario de las acciones resultantes de la ordenación, que apoyándose en su valoración y en la evaluación de los recursos económicos y técnicos del municipio, o sea, en el Estudio Económico Financiero, les asigna una gestión y un agente financiador y las ordena cronológicamente o, de otra forma, es el documento donde se plasman las determinaciones temporales en orden a la coordinación de su ejecución en el tiempo.*

Sus contenidos y funciones están recogidos en el artículo 41 del Reglamento de Planeamiento donde determina que el "Programa de Actuación" establecerá:

1. *Los objetivos, directrices y estrategia de su desarrollo a largo plazo para todo el territorio comprendido en su ámbito.*
2. *Las previsiones específicas concernientes a la realización de los Sistemas Generales.*
3. *Las dos etapas cuatrienales en que han de desarrollarse las determinaciones en el Suelo Urbanizable Programado.*

4. Los plazos a que han de ajustarse las actuaciones previstas, en su caso, para completar la urbanización en Suelo Urbano o para realizar operaciones de reforma interior en este tipo de suelo.”

En primer lugar, se habrá de aplicar la Legislación sobre Ordenación del Territorio que está en vigor en la Comunidad Autónoma de Canarias, que es el Texto Refundido de las Leyes de Ordenación del Territorio de Canarias y de Espacios Naturales de Canarias, aprobado por Decreto Legislativo 1/2000 (TRLotc-Lenac).

Es en su artículo 32.2.B.3 donde hace referencia a la “Organización de la gestión y la Programación de la ejecución pública del plan general”.

Antes es de aplicación, por mandato del propio TRLotc-Lenac en su Disposición Transitoria Décima sobre el régimen supletorio, el Reglamento de Planeamiento Estatal (R.P.), como ya se citó anteriormente, en tanto en cuanto no se redacte el propio y en desarrollo del citado Texto Legal. Así, se especifica la estructura de este documento basada en la programación de la totalidad de las actuaciones que se pretendan desarrollar en el ámbito del Plan General de Ordenación, estudiándose de manera económica y financiera aquellas que comprenden la programación de la ejecución pública del mismo.

Este Programa se basa en una relación de las actuaciones contenidas en el Plan General, con su programación temporal en función de las necesidades sociales, la valoración económica de la ordenación de las actuaciones públicas ligadas a su desarrollo y las posibles vías de financiación por los agentes públicos.

Hay que citar también el Reglamento de Gestión y Ejecución del Sistema de Planeamiento de Canarias, el cual en su artículo 14 establece la Organización temporal para el desarrollo del planeamiento y determina:

“1. Los instrumentos de ordenación de los recursos naturales, territorial y urbanística establecerán la organización y programación temporal para el desarrollo de la actividad pública de gestión, estableciendo las prioridades y los plazos previstos para cumplir sus propias determinaciones, de acuerdo a la normativa que resulte aplicable, en su caso, y a las condiciones vinculantes de los instrumentos de mayor rango.

2. De forma específica, el planeamiento deberá establecer:

a) La programación temporal y las previsiones relativas a las actuaciones necesarias par la ejecución de los sistemas generales y de las dotaciones locales que tengan la consideración de elementos de urbanización.

b) La programación temporal de las medidas protectoras y correctoras de carácter ambiental que se establezcan, fijando el orden de prioridades y los plazos previstos para su ejecución.

3. El planeamiento establecerá los plazos y las prioridades para su desarrollo y ejecución atendiendo a las características sociales y económicas de la población en el área de ordenación, de su dinámica demográfica, de la proyección prevista de crecimiento poblacional, y demás criterios que se consideren relevantes; así como a los que puedan derivarse de los instrumentos de rango superior.”

El Plan General de Ordenación, como instrumento de ordenación tiene vigencia indefinida (artículo 4 del TRLotc-Lenac), lo que no impide la programación y estudio del mismo en plazos, de conformidad con el artículo 19.1.c) del Reglamento de Planeamiento, que determina que:



“c) Programación en dos etapas de cuatro años del desarrollo del Plan en orden a coordinar las actuaciones e inversiones públicas y privadas....”.

El presente Plan y dada la población del municipio, deberá formular un Plan Operativo, el cual, dentro de la programación de las dos etapas de cuatro años (8 años), y, en virtud del artículo 33 del TRLotc-Lenac, se actualizará transcurridos los primeros 4 años, pudiendo limitarse la referida actualización a la organización de la gestión y la programación de la ejecución pública del presente documento.

Una vez inventariadas las acciones resultantes de la ordenación, justificadas en la Memoria y valoradas en el Estudio Económico Financiero, el Programa de Actuación las selecciona, estructura y organiza secuencialmente en el tiempo vinculando actuaciones e inversiones.

2 PROGRAMACIÓN TEMPORAL DEL PLAN

Contiene la relación de todas las actuaciones previstas para el desarrollo y ejecución del Plan General, definiendo las actuaciones prioritarias estableciendo tres prioridades de actuación (el corto, medio y largo plazo), correspondiendo cada una de ellas a cuatro años. Indica el *cuándo* se van a producir cada una de las actuaciones.

Cada una de las diferentes actuaciones recogidas en el Plan General han sido adscritas al correspondiente periodo en función de las necesidades previstas y de las disponibilidades públicas de financiación. Y todo ello, a efectos de obtener unas sinergias que favorezcan y estimulen las inversiones necesarias para la materialización del Plan.

Para poder realizar una programación que se ajuste a la realidad, compleja y difícil que se vive en estos momentos, se divide la primera prioridad en 2 bienios: la prioridad 1a, que engloba los dos primeros años del cuatrienio; y la prioridad 1b, que corresponde al segundo bienio, es decir, los dos últimos años del cuatrienio.

Con el objetivo de programar la actividad inversora municipal de una forma integrada en el marco de una situación compleja, como ya se mencionó anteriormente, y dadas las actuales políticas restrictivas y de contención del gasto público que se llevan a cabo, no se programará ninguna actuación en el primer bienio de este Plan General, lo que corresponde a la prioridad 1ª, excepto una actuación cuya financiación corresponde al Cabildo Insular de Gran Canaria.

La introducción de la denominada "tercera prioridad" obedece al deseo de buscar soluciones de futuro a cuestiones latentes que esperan su oportunidad para emprender su ejecución, tratando así de obtener la máxima rentabilidad social de las decisiones públicas. Debiendo coincidir en el espacio y en el tiempo los recursos disponibles, esto es, tratando de obtener la máxima eficiencia, de tal forma que se alcancen los objetivos previstos con los mínimos costes y la máxima utilidad.

Para poder programar las actuaciones previstas en el Plan, se han definido una serie de criterios para establecer las distintas prioridades. Estos criterios para cada una de las prioridades son los siguientes:

A la hora de programar para la prioridad uno, se ha tenido en cuenta la necesidad de una mejora inmediata de la calidad de vida de los barrios, que las acciones en ella programadas permitan producir sinergias positivas en el entorno y por ello poder conseguir la puesta en valor de áreas degradadas. También se han incluido actuaciones con la intención de procurar mantener la fragilidad de elementos patrimoniales o naturales que deben preservarse por estar en riesgo de deterioro.

En el caso de la segunda prioridad, se han incluido aquellas actuaciones que conlleven de algún estudio más detallado, al igual que si fuera necesario también la gestión previa de su suelo.

En la tercera prioridad, se incluirán el resto de las acciones previstas por este Plan, pendientes de encontrar la oportunidad de la voluntad de ejecución y pendientes también de la oportunidad presupuestaria.

Para terminar, añadir que la importancia de un Plan General de Ordenación Urbana no sólo reside en la ejecución de las obras previstas en él, sino en la regulación que aporta a la ciudad, al igual que los instrumentos que éste facilita a los ciudadanos.

2.1 Análisis Global

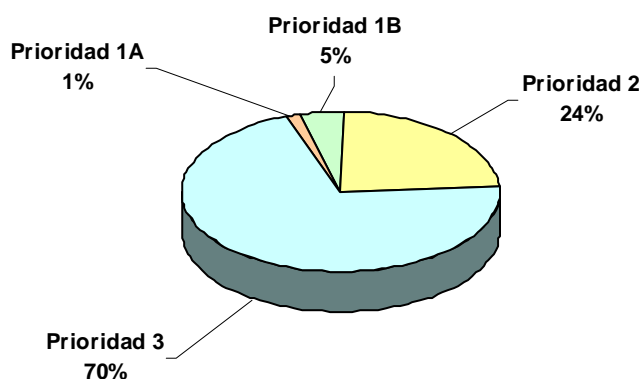
Las inversiones previstas en el Programa de Actuación del Plan General, 4.699 millones de euros, se distribuyen en el tiempo de la siguiente forma y manera; destaca en el segundo bienio de la primera prioridad, que la inversión programada significa casi el 5% del total, unos 215 millones de euros, representando la inversión en la segunda y tercera prioridad, el 23,55 y 70,56% respectivamente, esto es 1.106 y 3.316 millones de euros respectivamente (cuadro y gráfica 2.1.1 y 2.1.2).

Realizaremos ahora, un análisis de cada una de las tres prioridades en las que se articula el Plan.

CUADRO 2.1.1.

DISTRIBUCIÓN TEMPORAL DE LA INVERSIÓN			
PROGRAMACIÓN TEMPORAL		euros	%
PRIORIDAD 1	a	61.520.000	1,31
	b	215.232.003	4,58
PRIORIDAD 2		1.106.725.483	23,55
PRIORIDAD 3		3.316.068.543	70,56
TOTAL		4.699.546.028	100

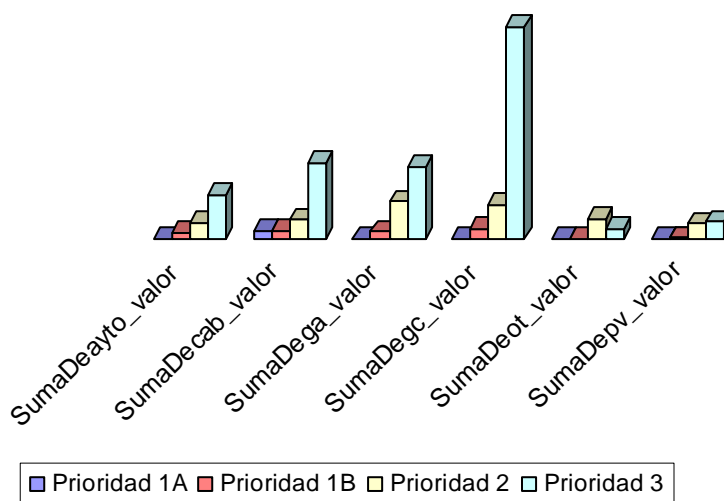
Gráfico 2.1.1 Distribucion temporal de la inversion



CUADRO 2.1.2

PROGRAMACIÓN TEMPORAL DE LA INVERSIÓN PARA CADA AGENTE FINANCIADOR					
AGENTE FINANCIADOR	Prioridad 1		Prioridad 2	Prioridad 3	TOTAL
	a	b			
Ayuntamiento	0	37.121.582	116.950.489	324.493.953	478.566.024
Cabildo Insular	61.520.0000	52.349.149	140.734.210	567.833.963	822.437.322
Gobierno de Canarias	0	50.417.389	277.501.485	540.571.445	868.490.319
Gobierno Central	0	72.249.082	252.109.413	1.602.830.229	1.927.188.725
Agentes Privados	0	3.094.800	111.095.374	126.083.973	240.274.147
RIC	0	0	62.941.126	79.334.342	142.275.468
Otros Agentes	0	0	145.393.386	74.920.637	220.314.023
TOTAL	61.520.000	215.232.003	1.106.725.483	3.316.068.543	4.699.546.028

GRAFICO 2.1.2 Programacion Temporal de la inversion para cada Agente Financiador



PROGRAMACIÓN TEMPORAL DE LA INVERSIÓN PARA CADA AGENTE FINANCIADOR (Términos porcentuales)					
AGENTE FINANCIADOR	Prioridad 1		Prioridad 2	Prioridad 3	TOTAL
	a	b			
Ayuntamiento	0,00%	17,25%	10,57%	9,79%	10,18%
Cabildo Insular	100,00%	24,32%	12,72%	17,12%	17,50%
Gobierno de Canarias	0,00%	23,42%	25,07%	16,30%	18,48%
Gobierno Central	0,00%	33,57%	22,78%	48,34%	41,01%
Agentes Privados	0,00%	1,44%	10,04%	3,80%	5,11%
RIC	0,00%	0,00%	5,69%	2,39%	3,03%
Otros Agentes	0,00%	0,00%	13,14%	2,26%	4,69%
TOTAL	100%	100 %	100%	100%	100%

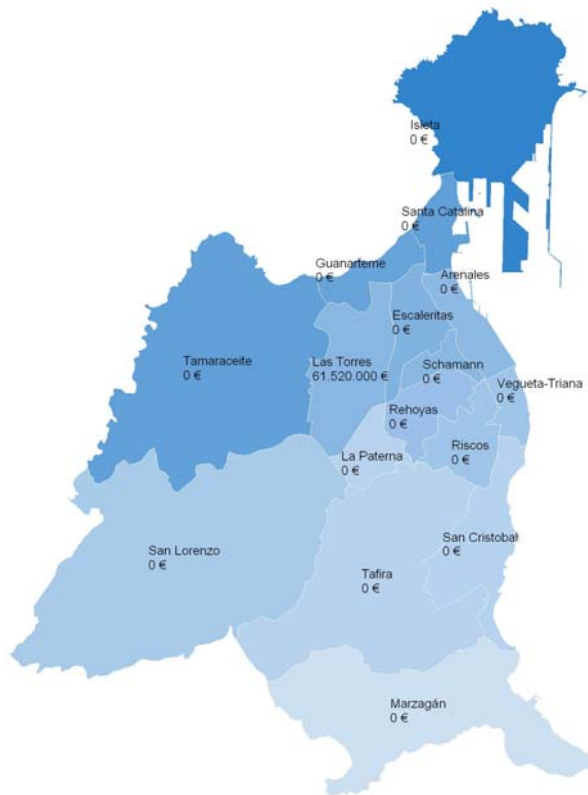
2.2 Análisis por Prioridades

La primera prioridad recoge las actuaciones del Plan General que se encuentran próximas a iniciar su ejecución o en trámite de adjudicación.

Como ya se explicó anteriormente, esta prioridad se divide en dos bienes. El primero de ellos, tiene menor relevancia para este análisis ya que únicamente se ha programado una actuación en él. La cantidad prevista para este primer bienio es de 61,5 millones de euros, que representan un 1,31% del total de este Plan.

En cuanto a los agentes financiadores en este primer bienio, el peso recae en el Cabildo Insular en su totalidad.

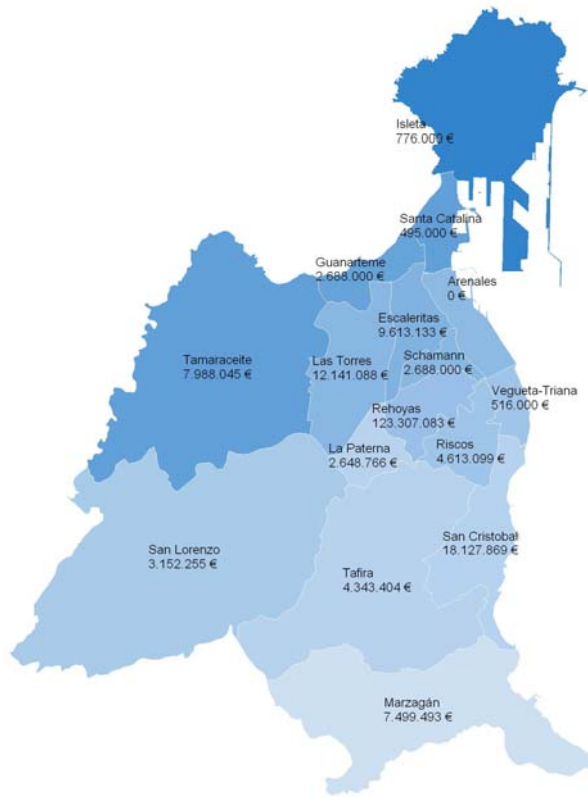
El análisis por sectores de este primer bienio se puede observar en el gráfico siguiente:



La inversión prevista en este segundo bienio de la primera prioridad supone 215.232.003 millones de euros y representa un 4,58% de la inversión programada para la totalidad del Plan General.

En cuanto a los Agentes Financiadores de las actuaciones programadas para el segundo bienio de esta prioridad, decir que el grueso de las inversiones corresponde al Gobierno Central, con 72 millones de euros, que representa el 33,57% del total invertido en este periodo de tiempo. Tras él, destaca el Cabildo Insular quien financia el 24,32% del total de este segundo bienio de la primera prioridad.

Los Sectores Urbanísticos que más inversión reciben en el segundo bienio de esta prioridad son el sector de Las Rehoyas y San Cristóbal, con un 57,29 y 8,42% respectivamente (123 y 18 millones de euros respectivamente), lo cual se representa en el siguiente gráfico:

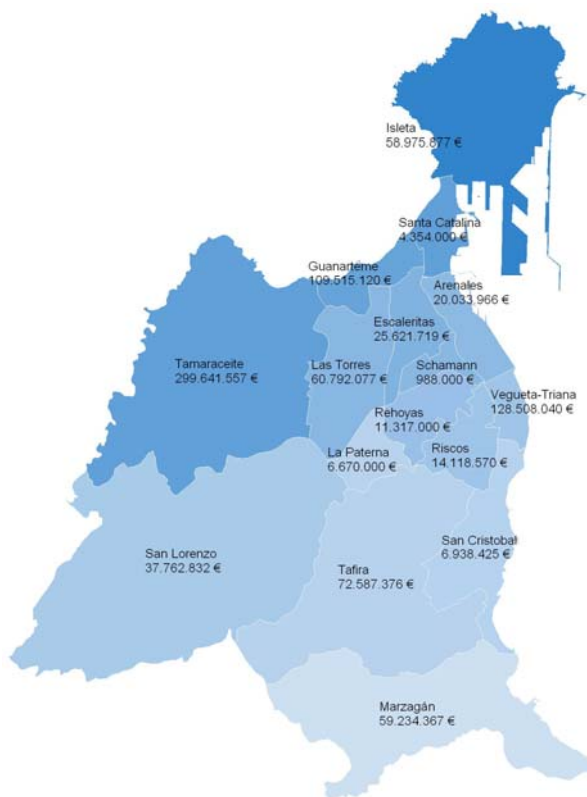


La inversión programada para la segunda prioridad alcanza 1.106.725.483 millones de euros, y representa 23,55% de la inversión programada para la totalidad del Plan.

Desde el punto de vista de los Agentes, destaca el Gobierno de Canarias con una inversión de 277 millones de euros. Esta cantidad representa el 25,07% del total invertido en esta prioridad.

A continuación, con el 22,78% de la inversión de la prioridad, que supone una cantidad de 252 millones de euros, se sitúa el Gobierno Central.

Por lo que se refiere a los Sectores Urbanísticos, la mayor inversión recae en el de Tamaraceite con el 27,07% de la inversión programada para esta segunda prioridad, (299 millones de euros). Estos datos se representan en el gráfico que aparece a continuación:



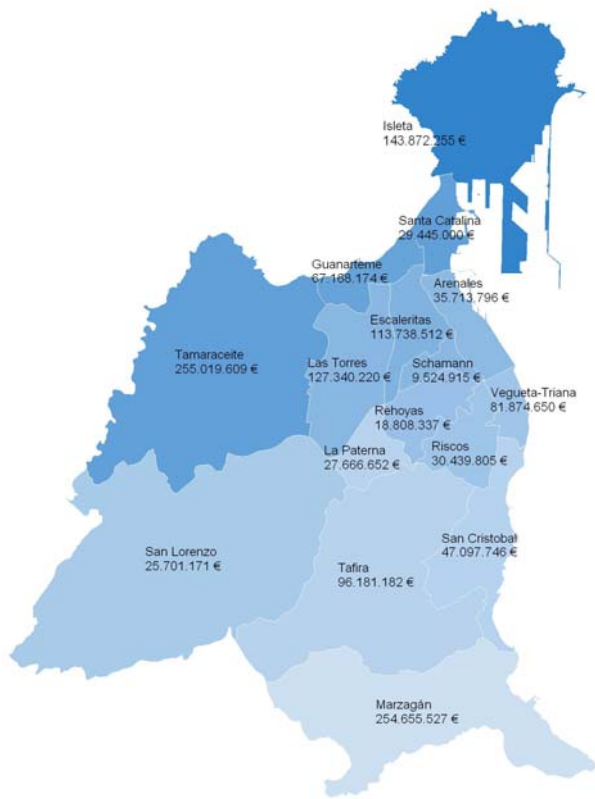
La tercera prioridad destina casi el 71% de la inversión programada para la totalidad del Plan, esto es una cantidad cercana a 3.316 millones de euros.

Desde el punto de vista de los Agentes, resaltar la inversión del Gobierno Central, algo cercana a los 1.602 millones de euros. La aportación de este Agente representa el 48,34% del total invertido en esta prioridad de tiempo.

A continuación, podemos destacar el esfuerzo inversor del Cabildo Insular con 567 millones de euros, que suponen el 17,12% del total de esta prioridad.

Por último, y muy cercano al Cabildo, se sitúa el Gobierno de Canarias, con el 16,30% de la inversión de la prioridad, que suponen 540 millones de euros.

Por Sectores Urbanísticos, la mayor inversión está situada en el de Tamaraceite y en el de Marzagán con el 7,59 y el 7,68% respectivamente (255 y 254 millones de euros respectivamente). La inversión programada para esta prioridad, se representa en el gráfico siguiente:



La descripción realizada de la Programación Temporal está reflejada en los Cuadros 2.2.1 y 2.2.2.

CUADRO 2.2.1.

DISTRIBUCIÓN TEMPORAL DE LA INVERSIÓN POR TIPO DE ACCIÓN

TIPO DE ACCIÓN	Prioridad 1				Prioridad 2		Prioridad 3		TOTAL	
	a		b		euros	%	euros	%	euros	%
	euros	%	euros	%						
Medioambientales	0	0,00	25.738.256	11,96	5.787.611	0,52	77.967.620	2,35	109.493.487	2,33
Servicio Publico	0	0,00	2.622.690	1,22	547.000	0,05	34.849.060	1,05	38.018.750	0,81
Cultural	0	0,00	6.644.961	3,09	15.153.000	1,37	41.958.047	1,27	63.756.008	1,36
Deportivas	0	0,00	6.121.088	2,84	6.370.507	0,58	43.641.787	1,32	56.133.382	1,19
Dotacional Suelo Rustico	0	0,00	0	0,00	11.237.260	1,02	19.919.308	0,60	31.156.568	0,66
Educativas	0	0,00	0	0,00	11.082.000	1,00	29.350.301	0,89	40.432.301	0,86
Equipamiento Estructurante Suelo Rustico	0	0,00	863.255	0,40	2.710.000	0,24	15.798.114	0,48	19.371.369	0,41
Espacios Libres	0	0,00	11.529.450	5,36	94.199.254	8,51	85.170.525	2,57	190.899.229	4,06
Red Viaria General	0	0,00	0	0,00	5.176.000	0,47	179.842.575	5,42	185.018.575	3,94
Red Viaria Local	0	0,00	6.624.000	3,08	2.428.000	0,22	16.570.310	0,50	25.622.310	0,55
Sanitarias	0	0,00	0	0,00	6.922.330	0,63	379.873	0,01	7.302.204	0,16
Sistema de Infraestructuras	0	0,00	19.462.000	9,04	350.898.080	31,71	300.698.300	9,07	671.058.380	14,28
Servicio de Transportes	0	0,00	0	0,00	12.728.356	1,15	1.842.564.000	55,56	1.855.292.356	39,48
Servicios Sociales	0	0,00	298.000	0,14	18.837.027	1,70	28.831.209	0,87	47.966.236	1,02
Sistema Gral	61.520.000	100	0	0,00	228.554.583	20,65	398.777.733	12,03	688.852.316	14,66
Urbanización	0	0,00	124.461.000	57,83	80.843.651	7,30	143.773.422	4,34	349.078.073	7,43
Vivienda Regimen de Proteccion	0	0,00	10.867.303	5,05	252.697.471	22,83	50.044.523	1,51	313.609.297	6,67
Zonas Libres Suelo Rustico	0	0,00	0	0,00	553.353	0,05	5.931.835	0,18	6.485.188	0,14
TOTAL	61.520.000	100	215.232.003	100	1.106.725.483	100	3.316.068.543	100	4.699.546.028	100

Este documento ha sido diligenciado mediante firma electrónica de la secretaria general del Pleno del Ayuntamiento de Las Palmas de Gran Canaria



ADAPTACIÓN PLENA AL TR-LOTCEC Y LAS DIRECTRICES DE ORDENACIÓN (Ley 19/2003) Documento que integra el aprobado provisionalmente por acuerdo del Pleno de 23 de marzo de 2011, con el de 13 de septiembre de 2012, y con el adoptado el 8 de noviembre de 2012, por el que se acuerda la subsanación de los condicionantes de la publicación del acuerdo de la COTMAC de 29 de octubre de 2012, de aprobación definitiva de la Adaptación Plena del PGO de Las Palmas de Gran Canaria.

CUADRO 2.2.2.

DISTRIBUCIÓN TEMPORAL DE LA INVERSIÓN EN CADA SECTOR URBANÍSTICO

Nº	SECTOR	Prioridad 1				Prioridad 2		Prioridad 3		TOTAL	
		a		b		euros	%	euros	%	euros	%
		euros	%	euros	%						
0	Varios	0	0,00	14.634.768	6,80	189.666.556	17,14	1.951.820.992	58,86	2.156.122.316	45,88
1	Marzagán	0	0,00	7.499.493	3,48	59.234.367	5,35	254.655.527	7,68	321.389.387	6,84
2	San Cristóbal	0	0,00	18.127.869	8,42	6.938.425	0,63	47.097.746	1,42	72.164.040	1,54
3	Vegueta - Triana	0	0,00	516.000	0,24	128.508.040	11,61	81.874.650	2,47	210.898.690	4,49
4	Arenales	0	0,00	0	0,00	20.033.966	1,81	35.713.796	1,08	55.747.762	1,19
5	Santa Catalina	0	0,00	495.000	0,23	4.354.000	0,39	29.445.000	0,89	34.294.000	0,73
6	La Isleta	0	0,00	776.000	0,36	58.975.877	5,33	143.872.255	4,34	203.624.132	4,33
7	Guanarteme	0	0,00	2.688.000	1,25	109.515.120	9,90	67.168.174	2,03	179.371.294	3,82
8	Los Riscos	0	0,00	4.613.099	2,14	14.118.570	1,28	30.439.805	0,92	49.171.473	1,05
9	Las Rehoayas	0	0,00	123.307.083	57,29	11.317.000	1,02	18.808.337	0,57	153.432.420	3,26
10	Schamann	0	0,00	2.688.000	1,25	988.000	0,09	9.524.915	0,29	13.200.915	0,28
11	Escaleritas	0	0,00	9.613.133	4,47	25.621.719	2,32	113.738.512	3,43	148.973.364	3,17
12	Tafira	0	0,00	4.343.404	2,02	72.587.376	6,56	96.181.182	2,90	173.111.962	3,68
13	La Paterna	0	0,00	2.648.766	1,23	6.670.000	0,60	27.666.652	0,83	36.985.418	0,79
14	Las Torres	61.520.000	100	12.141.088	5,64	60.792.077	5,49	127.340.220	3,84	200.273.385	4,26
15	Tamaraceite	0	0,00	7.988.045	3,71	299.641.557	27,07	255.019.609	7,69	562.649.211	11,97
16	San Lorenzo	0	0,00	3.152.255	1,46	37.762.832	3,41	25.701.171	0,78	66.616.258	1,42
	TOTAL	61.520.000	100	215.232.003	100	1.106.725.483	100	3.316.068.543	100	4.699.546.028	100

3 PROGRAMA DE GESTIÓN DEL SUELO

Las acciones están también clasificadas por la forma de gestión del suelo. Así, nos encontramos que tras las siglas que nos indican el uso de la dotación o servicio y tras su correspondiente número de orden indicamos con una letra lo siguiente:

A Suelo Obtenido: cuando el suelo necesario para ejecutar la acción prevista ha sido obtenido previamente a la aprobación del presente Plan General.

B Gestión Incorporada: cuando el suelo necesario para ejecutar la acción prevista se obtiene a través de la propia gestión de los ámbitos incorporados al presente Plan General. Tal es el caso de los APIs (Planes Especiales de Protección y Planes Especiales de Reforma Interior) o de los UZIs (Planes Parciales) incorporados.

C Área de Reparto en Suelo Urbano: cuando el suelo necesario para ejecutar la acción se obtiene a través de los diversos sistemas de equidistribución previstos por la Ley para los ámbitos de suelo urbano.

D Expropiación Puntual en Suelo Urbano: cuando el suelo necesario se obtiene a través de actuaciones aisladas (asistemáticas) en suelo urbano por expropiación.

E Expropiación en Suelo Rústico: cuando el suelo necesario se obtiene a través de actuaciones aisladas en suelo rústico por expropiación.

F Incluido en Sector de Suelo Urbanizable: cuando el suelo necesario se obtiene a través de la propia gestión de los Planes Parciales de nuevo desarrollo, mediante su cesión gratuita y obligatoria.

G Adscrito a Sector de Suelo Urbanizable: cuando el suelo del Sistema General está adscrito a un Suelo Urbanizable y se obtiene, a través de la gestión propia del Plan Parcial.

H Expropiación en Suelo Urbanizable: cuando el suelo necesario se obtiene a través de actuaciones aisladas en suelo urbanizable por expropiación.

Unas acciones con tantas variables, que van desde las geográficas (con referencia al Sector Urbanístico), a la temporalidad (con referencia a la prioridad prevista), desde el tipo de acción (con referencia al tipo de dotación o servicio), a la forma de gestión del suelo o su adscripción a uno o varios agentes financiadores, se deben de desglosar temáticamente para que sean realmente operativos.

4 LOS TIPOS DE ACCIÓN

Este punto contiene la relación de las actuaciones previstas para el desarrollo y ejecución del Plan General, desde la perspectiva de los Tipos de Acción. Corresponde analizar aquí el cómo se invierte y que tipología tienen las inversiones programadas en el Plan.

4.1 Descripción Global

Los 4.699 millones de euros de inversiones programadas en el Programa de Actuación del Plan General de Ordenación Urbana, se concretan en dieciocho (18) Tipos de Acción, que se relacionan en el cuadro y gráfico 4.1.1, indicando los millones de euros destinados a cada uno de ellos.

Como vemos, las actuaciones que absorben la mayor inversión son los Servicios de Transporte. A él se destinan 1.855 millones de euros, que representan el 39,48% de la inversión total del Plan.

En segundo lugar, destacan las del Sistema General con una inversión de 688 millones de euros, que representan, en términos porcentuales, el 14,66% de la inversión total programada en el Plan.

Tras los anteriores, y en tercer lugar, encontramos las actuaciones del Sistema de Infraestructuras. En ella se programan actuaciones por 671 millones de euros, que representan el 14,28% del total del coste del Plan. En este Tipo de Acción se encuentra el Abastecimiento de Agua Potable, el Saneamiento y Depuración y el Abastecimiento de Agua Depurada.

En cuarto lugar, se sitúan las de Urbanización, con una inversión que representa el 7,43% y está dotada con 349 millones de euros. También son destacables las Viviendas en Régimen de Protección en las cuales está previsto invertir 313 millones de euros, esto es, aproximadamente el 6,67% del Programa.

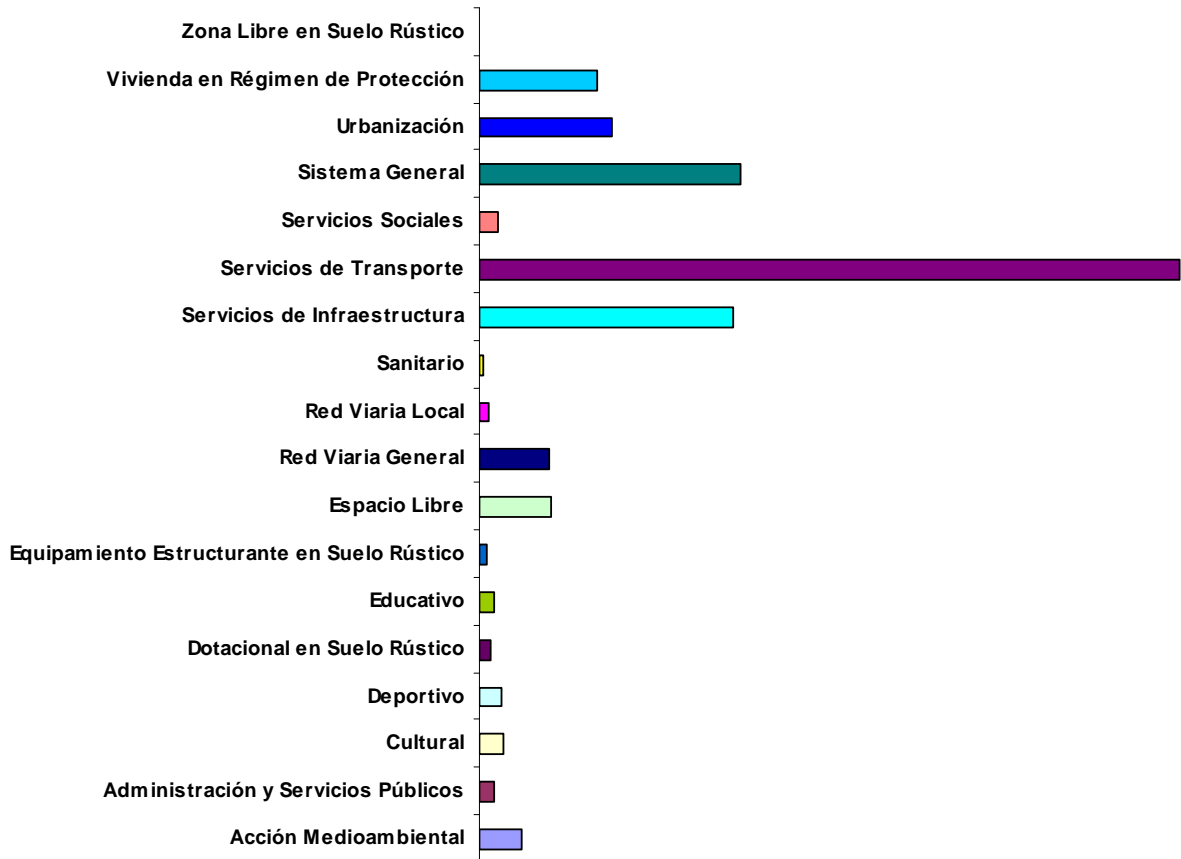
Los cinco Tipos de Acción citados aglutinan el 82,52% del total programado en el Plan, representando el resto de ellos, el 17,48%.



CUADRO 4.1.1.

DISTRIBUCIÓN DE LA INVERSIÓN POR TIPOS DE ACCIÓN		
TIPO DE ACCIÓN		
	euros	%
Medioambientales	109.493.487	2,33
Servicio Publico	38.018.750	0,81
Culturales	63.756.008	1,36
Deportivas	56.133.382	1,19
Dotacional Suelo Rustico	31.156.568	0,66
Educativas	40.432.301	0,86
Equipamiento Estructurante Suelo Rustico	19.371.369	0,41
Espacios Libres	190.899.229	4,06
Red Viaria General	185.018.575	3,94
Red Viaria Local	25.622.310	0,55
Sanitarias	7.302.204	0,16
Sistema de Infraestructuras	671.058.380	14,28
Servicio de Transportes	1.855.292.356	39,48
Servicios Sociales	47.966.236	1,02
Sistema General	688.852.316	14,66
Urbanización	349.078.073	7,43
Vivienda Regimen de Proteccion	313.609.297	6,67
Zonas Libres Suelo Rustico	6.485.188	0,14
Total	4.699.546.028	100,00

Gráfico 4.1.1 Distribucion de la inversion por Tipos de Accion



4.2 Descripción de cada una de las actuaciones

En primer lugar se estudian las actuaciones medioambientales, a ellas se destina una inversión total de 109 millones de euros (el 2,33% aproximadamente).

Las acciones culturales aquí reseñadas corresponden a los equipamientos de nivel de barrio, ya que los grandes centros culturales están dentro del Sistema General. Su destino es fundamentalmente el de Centros Cívicos y su distribución abarca prácticamente la totalidad del municipio.

La globalidad de las acciones previstas tiene un coste total de 63,8 millones de euros.

La inversión programada en el tipo de acción denominado deportivas, alcanza los 56 millones de euros, que representa el 1,19% del Plan.

El Plan General destina a las actuaciones dotacionales en suelo rústico, en 31 millones de euros. Dicha inversión representa el 0,66% del coste del Plan.

En cuanto a las educativas, representan porcentualmente, respecto a la totalidad de la inversión del Plan el 0,86%, alcanzando los 40 millones de euros.

La inversión prevista para los equipamientos estructurantes en suelo rústico, representa el 0,41% del coste del Plan, lo que supone unos 19 millones de euros aproximadamente.

Para los espacios libres, se prevé una inversión que representa el 4,06% del coste del Plan, que supone unos 190 millones de euros.

Por lo que respecta al sistema general de equipamientos, este tipo de actuación, absorbe el 14,66% de la inversión programada en el Plan, esto es, 688 millones de euros.

El coste total del sistema de infraestructuras, es ligeramente superior a los 671 millones, lo que implica un 14,28% de la totalidad del Plan.

La inversión total prevista para las acciones sanitarias asciende a 7 millones de euros, lo que representa un 0,16% del total del Plan. Junto con las zonas libres en suelo rústico son las actuaciones que menor inversión necesitan.

En cuanto a las actuaciones de administración y servicios públicos, está previsto que se inviertan 38 millones de euros, que supone el 0,81% del coste total del Plan.

Los servicios sociales son aquellos que deben atender las necesidades de los ciudadanos en ámbitos locales, destinados a Centros de Servicios Sociales, especializados o comunitarios, y Centros de la Tercera Edad. Éstas están dotadas con casi 48 millones de euros de inversión.

Las actuaciones del servicio de transporte, junto con las del servicio de infraestructuras, son cuantitativamente las más importantes del Plan, pues absorben 1.855 millones de euros, el 39,48% del coste del Plan General.

El Plan destina a las acciones de urbanización el 7,43% de su inversión, lo que supone un importe de 349 millones.

A la red viaria general se destinan 185 millones de euros del total de la inversión programada en el Plan General que supone el 3,94% del total de dicha inversión.

Las actuaciones programadas para la red viaria local suponen para el Plan un coste de 25,6 millones de euros, representando el 0,55% del total.

Las viviendas en régimen de protección, absorben el 6,67% de la inversión programada en el Plan, esto es, 313 millones de euros.

Las actuaciones propuestas para zona libre en suelo rústico, son las que menor coste le supone a este Plan General, concretamente, un 0,14% de la inversión total del Plan, lo que corresponde a 6,4 millones de euros aproximadamente.

También merece mención especial la ordenación del ámbito del Rincón (OAS-08), lo cual aparece específicamente desarrollado en la *Memoria de Ordenación Estructural parte 4 volumen 1* de este Plan General de Ordenación y dice:

“El ámbito del Rincón coincidente con la desembocadura del Barranco de Tamaraceite constituye un espacio que el PGO/2000 remitió a una ordenación de desarrollo, concretamente a través de la figura del OAS-08 y del Plan Especial del “Parque de la Música en El Rincón”.

Mediante dicho planeamiento, se pretendía ordenar las potencialidades de este vértice costero de la ciudad y el entorno de la Playa de Las Canteras hacia el norte de la isla, con unas condiciones singulares desde el punto de vista medioambiental y paisajístico, la consolidación de la zona como enclave turístico-cultural y concentración de equipamientos terciarios y públicos de distinta índole. De este modo, se promovía un parque urbano destinado a reordenar el perfil litoral de la zona y a albergar un área de conciertos y acontecimientos culturales en el área del barranco.

Dicho ámbito se encuentra, a su vez, afectado por las determinaciones legales asociadas a la Ley de Costas, 1988, y recogido dentro del área afecta al Plan Territorial Parcial de Ordenación de la “Regeneración Turística de la Playa de Las Canteras. Sector del Confital” (PTP-3a); instrumento que desarrolla en esta zona el Plan Insular de Ordenación de Gran Canaria, aprobado en el 2003.

La Demarcación de Costas en Canarias promovió en el 2007 un Estudio Previo de Ordenación del Frente Marítimo del Área del Rincón, como paso previo al “Proyecto de Recuperación y Acondicionamiento del borde marítimo del Parque de La Música. Área del Rincón”, en el marco de la previsión y desarrollo de actuaciones en el margen costero de esta pieza urbanística.

Como consecuencia de ello, se entiende innecesaria la previsión de una Ordenación de Área Singular intermedia entre las previsiones supramunicipales y su ejecución, teniéndose en cuenta que el planeamiento territorial no prevé introducir elementos, condicionantes medioambientales o piezas territoriales contradictorios con dicha figura urbanística.

Los aspectos anteriores entienden interesante integrar dicho ámbito de desarrollo en la ordenación pormenorizada del PGO, mediante su consideración como Suelo Urbanizable Sectorizado No Ordenado, como Suelo Rústico de Protección Paisajística y como Suelo Rústico de Protección Territorial; teniéndose en cuenta la instrumentación urbanística requerida para los distintos supuestos espaciales y de clasificación del suelo, en el marco previsto por el planeamiento territorial insular.

De este modo, se deriva precisamente la ordenación del ámbito al planeamiento territorial insular en proceso de desarrollo y a las actuaciones en el dominio público marítimo-terrestre gestionadas por la administración estatal competente en materia de legislación costera, sin perjuicio que desde el ámbito municipal se promueva complementariamente un programa de discu-

sión y consenso público sobre la ejecución de las actuaciones y determinaciones en esta zona costera.”

La descripción realizada de los Tipos de Acción está reflejada en los cuadros 4.2.1 y 4.2.2.

CUADRO 4.2.1

LA FINANCIACION DE CADA TIPO DE ACCION									
AGENTE FINANCIADOR	TIPO DE ACCION								
	Medio ambientales	Servicio Público	Cultural	Deportivas	Dotacional Suelo Rustico	Educativas	Equipamiento Estructurante Suelo Rustico	Espacios Libres	Red Viaria General
Ayuntamiento	18.123.620	5.083.673	16.605.032	15.936.515	31.156.568	941.000	86.326	33.032.930	25.779.745
Cabildo Insular	31.073.746	4.967.018	32.402.417	32.621.647	0	0	215.814	25.109.783	12.803.480
Gobierno Autónomo	27.018.054	3.516.000	7.618.000	824.220	0	20.296.856	215.814	1.663.000	21.057.850
Gobierno Central	31.568.567	6.552.060	0	0	0	14.844.641	3.055.302	3.257.819	83.830.500
Otros	0	0	0	0	0	0	0	9.404.018	30.622.000
Agentes Privados	1.709.500	17.900.000	5.658.000	3.751.000	0	3.899.803	0	101.664.207	10.925.000
RIC	0	0	1.472.560	3.000.000	0	450.000	15.798.114	16.767.473	0
Total	109.493.487	38.018.750	63.756.008	56.133.382	31.156.568	40.432.301	19.371.369	190.899.229	185.018.575

LA FINANCIACION DE CADA TIPO DE ACCION (continuación)									
AGENTE FINANCIADOR	TIPO DE ACCION								
	Red Viaria Local	Sanitarias	Sistema de Infraestructuras	Servicio de Transportes	Servicios Sociales	Sistema General	Urbanización	Vivienda Regimen de Protección	Zonas Libres Suelo Rustico
Ayuntamiento	10.645.078	71.000	109.158.700	0	3.150.154	87.012.328	76.490.906	38.807.262	6.485.188
Cabildo Insular	12.372.233	0	115.103.400	175.193.000	11.528.874	265.708.096	74.717.137	28.620.680	0
Gobierno Autónomo	0	6.918.204	96.307.980	355.074.000	20.302.883	169.031.256	48.162.686	90.483.516	0
Gobierno Central	0	0	350.488.300	1.325.025.356	0	38.561.865	70.004.316	0	0
Otros	1.170.000	0	0	0	0	25.194.261	12.301.344	141.622.400	0
Agentes Privados	1.435.000	313.000	0	0	10.324.500	1.217.013	67.401.685	14.075.438	0
RIC	0	0	0	0	2.659.825	102.127.497	0	0	0
Total	25.622.310	7.302.204	671.058.380	1.855.292.356	47.966.236	688.852.316	349.078.073	313.609.297	6.485.188



LA FINANCIACION DE CADA TIPO DE ACCION (Términos porcentuales)									
AGENTE FINANCIADOR	TIPO DE ACCION								
	Medio ambientales	Servicio Público	Cultural	Deportivas	Dotacional Suelo Rustico	Educativas	Equipamiento Estructurante Suelo Rustico	Espacios Libres	Red Viaria General
Ayuntamiento	16,55%	13,37%	26,04%	28,39%	100,00%	2,33%	0,45%	17,30%	13,93%
Cabildo Insular	28,38%	13,06%	50,82%	58,11%	0,00%	0,00%	1,11%	13,15%	6,92%
Gobierno Autónomo	24,68%	9,25%	11,95%	1,47%	0,00%	50,20%	1,11%	0,87%	11,38%
Gobierno Central	28,83%	17,23%	0,00%	0,00%	0,00%	36,71%	15,77%	1,71%	45,31%
Otros	0,00%	0,00%	0,00%	0,00%	0,00%	0,00%	0,00%	4,93%	16,55%
Agentes Privados	1,56%	47,08%	8,87%	6,68%	0,00%	9,65%	0,00%	53,26%	5,90%
RIC	0,00%	0,00%	2,31%	5,34%	0,00%	1,11%	81,55%	8,78%	0,00%
Total	100%	100%	100%	100%	100%	100%	100%	100%	100%

LA FINANCIACION DE CADA TIPO DE ACCION (Términos porcentuales, continuación)									
AGENTE FINANCIADOR	TIPO DE ACCION								
	Red Viaria Local	Sanitarias	Sistema de Infraestructuras	Servicio de Transportes	Servicios Sociales	Sistema General	Urbanización	Vivienda Régimen de Protección	Zonas Libres Suelo Rustico
Ayuntamiento	41,55%	0,97%	16,27%	0,00%	6,57%	12,63%	21,91%	12,37%	100,00%
Cabildo Insular	48,29%	0,00%	17,15%	9,44%	24,04%	38,57%	21,40%	9,13%	0,00%
Gobierno Autónomo	0,00%	94,74%	14,35%	19,14%	42,33%	24,54%	13,80%	28,85%	0,00%
Gobierno Central	0,00%	0,00%	52,23%	71,42%	0,00%	5,60%	20,05%	0,00%	0,00%
Otros	4,57%	0,00%	0,00%	0,00%	0,00%	3,66%	3,52%	45,16%	0,00%
Agentes Privados	5,60%	4,29%	0,00%	0,00%	21,52%	0,18%	19,31%	4,49%	0,00%
RIC	0,00%	0,00%	0,00%	0,00%	5,55%	14,83%	0,00%	0,00%	0,00%
Total	100%	100%	100%	100%	100%	100%	100%	100%	100%

CUADRO 4.2.2

LA DISTRIBUCION TEMPORAL DE LOS TIPOS DE ACCION										
PROGRAMACION TEMPORAL		TIPO DE ACCION								
		Medio ambientales	Servicio Público	Cultural	Deportivas	Dotacional Suelo Rustico	Educativas	Equipamiento Estructurante Suelo Rustico	Espacios Libres	Red Viaria General
Prioridad 1	a	0	0	0	0	0	0	0	0	0
	b	25.738.256	2.622.690	6.644.961	6.121.088	0	0	863.255	11.529.450	0
Prioridad 2		5.787.611	547.000	15.153.000	6.370.507	11.237.260	11.082.000	2.710.000	94.199.254	5.176.000
Prioridad 3		77.967.620	34.849.060	41.958.047	43.641.787	19.919.308	29.350.301	15.798.114	85.170.525	179.842.575
TOTAL		109.493.487	38.018.750	63.756.008	56.133.382	31.156.568	40.432.301	19.371.369	190.899.229	185.018.575

LA DISTRIBUCION TEMPORAL DE LOS TIPOS DE ACCION (continuación)										
PROGRAMACION TEMPORAL		TIPO DE ACCION								
		Red Viaria Local	Sanitarias	Sistema de Infraestructuras	Servicio de Transportes	Servicios Sociales	Sistema General	Urbanización	Vivienda Régimen de Protección	Zonas Libres Suelo Rustico
Prioridad 1	a	0	0	0	0	0	61.520.000	0	0	0
	b	6.624.000	0	19.462.000	0	298.000	0	124.461.000	10.867.303	0
Prioridad 2		2.428.000	6.922.330	350.898.080	12.728.356	18.837.027	228.554.583	80.843.651	252.697.471	553.353
Prioridad 3		16.570.310	379.873	300.698.300	1.842.564.000	28.831.209	398.777.733	143.773.422	50.044.523	5.931.835
TOTAL		25.622.310	7.302.204	671.058.380	1.855.292.356	47.966.236	688.852.316	349.078.073	313.609.297	6.485.188

LA DISTRIBUCION TEMPORAL DE LOS TIPOS DE ACCION (Términos porcentuales)										
PROGRAMACION TEMPORAL		TIPO DE ACCION								
		Medio ambientales	Servicio Público	Cultural	Deportivas	Dotacional Suelo Rustico	Educativas	Equipamiento Estructurante Suelo Rustico	Espacios Libres	Red Viaria General
Prioridad 1	a	0,00%	0,00%	0,00%	0,00%	0,00%	0,00%	0,00%	0,00%	0,00%
	b	23,51%	6,90%	10,42%	10,90%	0,00%	0,00%	4,46%	6,04%	0,00%
Prioridad 2		5,29%	1,44%	23,77%	11,35%	36,07%	27,41%	13,99%	49,35%	2,80%
Prioridad 3		71,21%	91,66%	65,81%	77,75%	63,93%	72,59%	81,55%	44,62%	97,20%
TOTAL		100%	100%	100%	100%	100%	100%	100%	100%	100%

LA DISTRIBUCION TEMPORAL DE LOS TIPOS DE ACCION (Términos porcentuales, continuación)										
PROGRAMACION TEMPORAL		TIPO DE ACCION								
		Red Viaria Local	Sanitarias	Servicio Infraestructuras	Servicio de Transportes	Servicios Sociales	Sistema General	Urbanización	Vivienda Régimen de Protección	Zonas Libres Suelo Rustico
Prioridad 1	a	0,00%	0,00%	0,00%	0,00%	0,00%	8,93%	0,00%	0,00%	0,00%
	b	25,85%	0,00%	2,90%	0,00%	0,00%	0,00%	35,65%	3,47%	0,00%
Prioridad 2		9,48%	94,80%	52,29%	0,69%	39,27%	33,18%	23,16%	80,58%	8,53%
Prioridad 3		64,67%	5,20%	44,81%	99,31%	60,11%	57,89%	41,19%	15,96%	91,47%
TOTAL		100%	100%	100%	100%	100%	100%	100%	100%	100%

4.3 Medidas Ambientales susceptibles de valoración

El Documento de Referencia para elaborar los Informes de Sostenibilidad de Planes Generales de Ordenación, establece en la letra E del apartado 2 referido a la documentación del Plan sobre el contenido Programa de Actuación, lo siguiente:

“Incorporará la programación de las actuaciones dirigidas a los fines específicos de conservación de la naturaleza y protección ambiental y paisajística.”

La programación de las actuaciones dirigidas a los fines específicos de conservación de la naturaleza y protección ambiental y paisajística, tanto en el Programa de Actuación como en el Estudio Económico Financiero, se establecen a través de las denominadas “Medidas Ambientales”.

De conformidad con la Ley 9/2006, de 28 de abril, tal y como se expresa en el esquema del contenido programático y económico del Informe de Sostenibilidad Ambiental, no especifica que se deba realizar una programación de las mismas, en este estudio se programan las medidas correctoras que son susceptibles de valoración en el Estudio Económico Financiero, el resto de las medidas correctoras se desarrollan en la Memoria Ambiental del PGO.

Todas las medidas ambientales propuestas por el PGO, se clasifican según el tipo de acción en:

- Acción Medioambiental (AM)
- Espacios Libres (EL)
- Sistema General de Equipamiento (SG)
- Urbanización (UR)

En el anexo se detalla cada una de las actuaciones referidas a medidas ambientales que sean susceptibles de valoración en el Listado de Actuaciones de Medidas Ambientales, con su programación temporal, evaluación económica y agente financiador.

Hay que aclarar que existen medidas ambientales que se recogen en la Memoria Ambiental del PGO que, a pesar de ser susceptibles de valoración, no se han tenido en cuenta a la hora de contabilizarlas en los documentos de gestión del Plan, tanto el Programa de Actuación como el Estudio Económico Financiero, porque se encuentran ya ejecutadas.



5 LOS AGENTES FINANCIADORES DEL PLAN

A continuación veremos el peso que cada uno de los Agentes Financiadores tiene dentro del Plan, tanto en términos generales, como en relación con las variables generalmente manejadas en él; como son dónde, cuándo y a qué se destinan los recursos económicos a él asignados para su financiación.

5.1 Análisis Global

Los recursos destinados a la financiación de las diferentes actuaciones programadas en el Plan se distribuyen entre cada uno de los Agentes Financiadores, de la siguiente manera, tal y como podemos ver en el cuadro y gráfico 5.1.1.

En primer lugar, destaca la inversión programada por el Gobierno Central, que será el Agente que más aporte al Plan. Su inversión es de 1.927 millones de euros, que representa el 41,01% de la inversión total programada en el Plan.

Tras él, asumen un destacado papel el Gobierno de Canarias y el Cabildo Insular de Gran Canaria. La inversión a realizar por el primero alcanza un importe ligeramente superior a los 868 millones de euros, que representa el 18,48% del total. Por lo que respecta al Cabildo Insular, su inversión se estima en una cantidad de 822 millones de euros, que en términos porcentuales supone un 17,50%.

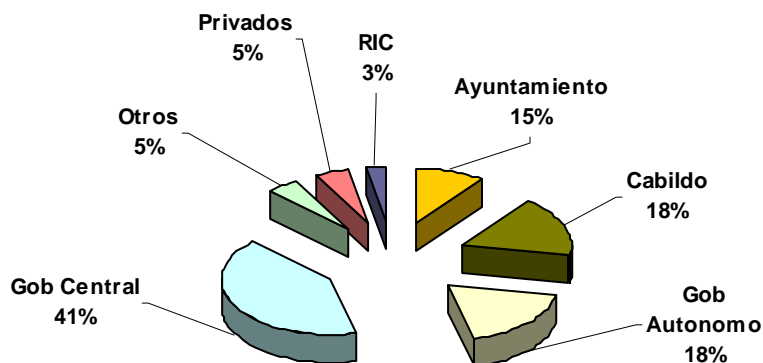
En cuarto lugar, y a continuación de los anteriores, se sitúa el Ayuntamiento de Las Palmas de Gran Canaria. Su esfuerzo inversor se estima en 478 millones de euros, representando dicha inversión el 10,18% del total previsto.

Por último, se sitúan los denominados Agentes Privados seguidos por Otros Agentes y por la Reserva de Inversiones de Canarias (RIC), con 240, 220 y 142 millones de euros respectivamente. Porcentualmente estos Agentes representan el 5,11%, el 4,69% y el 3,03% de la inversión global.

CUADRO 5.1.1
DISTRIBUCIÓN DE LA INVERSIÓN POR AGENTES FINANCIADORES

AGENTE FINANCIADOR	euros	
	euros	%
Ayuntamiento	478.566.024	10,18
Cabildo Insular	822.437.322	17,50
Gobierno de Canarias	868.490.319	18,48
Gobierno Central	1.927.188.725	41,01
Agentes Privados	240.274.147	5,11
RIC	142.275.468	3,03
Otros Agentes	220.314.023	4,69
TOTAL	4.699.546.028	100

GRAFICO 5.1.1 Distribucion de la inversion por Agente Financiador

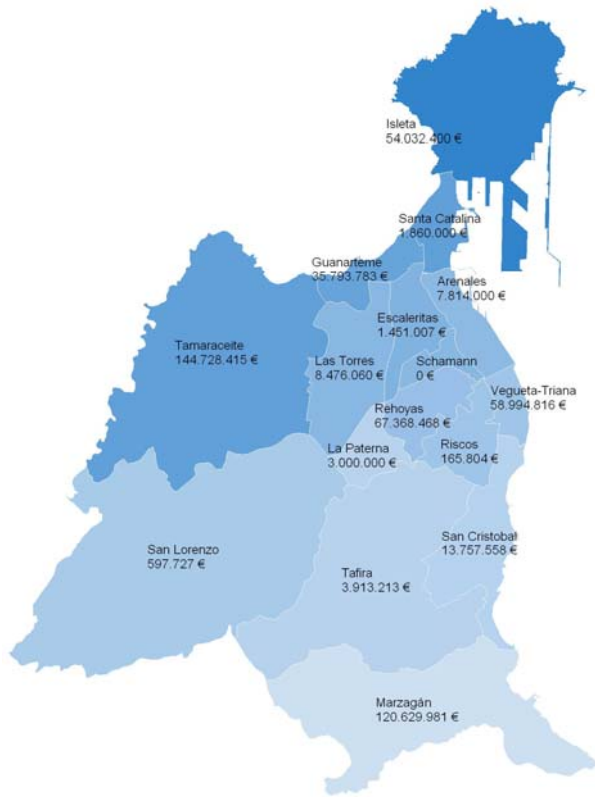


Toda determinación urbanística expuesta en el presente Plan General, incluidas las referidas a actuaciones incluidas en el Programa de Actuaciones y Estudio Económico-Financiero, así la asignación respectiva de presupuesto y agentes propuesto, que afectara total o parcialmente a espacios naturales protegidos de acuerdo a la legislación regional y para las que se confiere al Gobierno de Canarias las competencias en su ordenación territorial, tendrán carácter de recomendación o de mera indicación propositiva y no presupone compromiso presupuestario alguno.

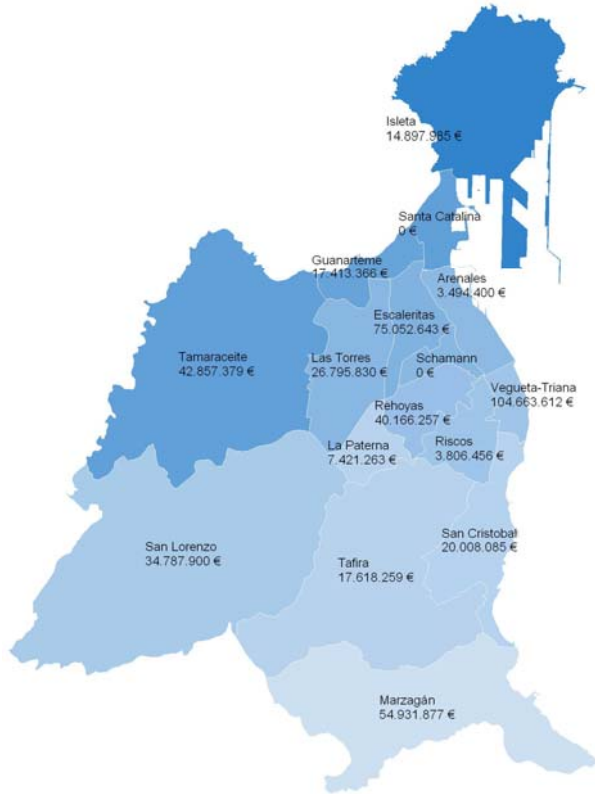
5.2 Descripción del papel de cada uno de los Agentes

Desde la óptica de los diferentes Tipos de Acción, de la Programación Temporal y de los distintos Sectores Urbanísticos en que se articula el Plan, los diferentes Agentes se significan de la siguiente manera.

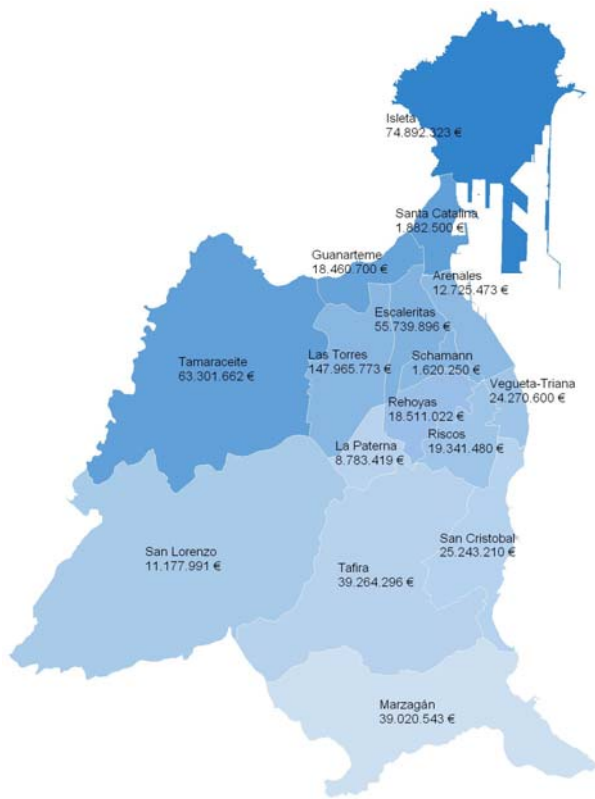
El Gobierno Central es el agente que mayor porcentaje, un 41,01%, obtiene en la participación de este Plan General, con una inversión que asciende a 1.927 millones de euros.



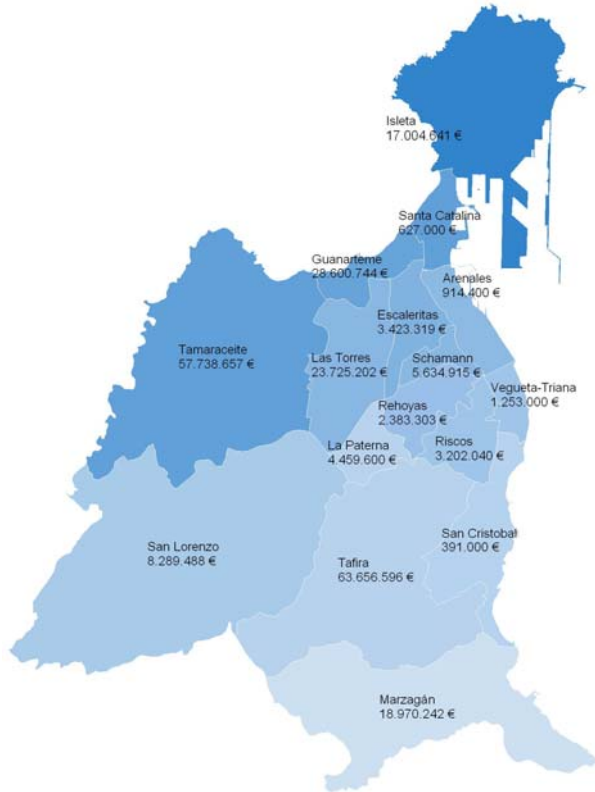
El Gobierno de Canarias sigue en cuanto a porcentaje de participación en el Plan, al gobierno central, contando con un 18,48%, lo que supone unos 868 millones de euros.



El Cabildo Insular tiene prevista una inversión de 822 millones de euros, lo que representa un 17,50%, porcentaje muy cercano al del gobierno autónomo.

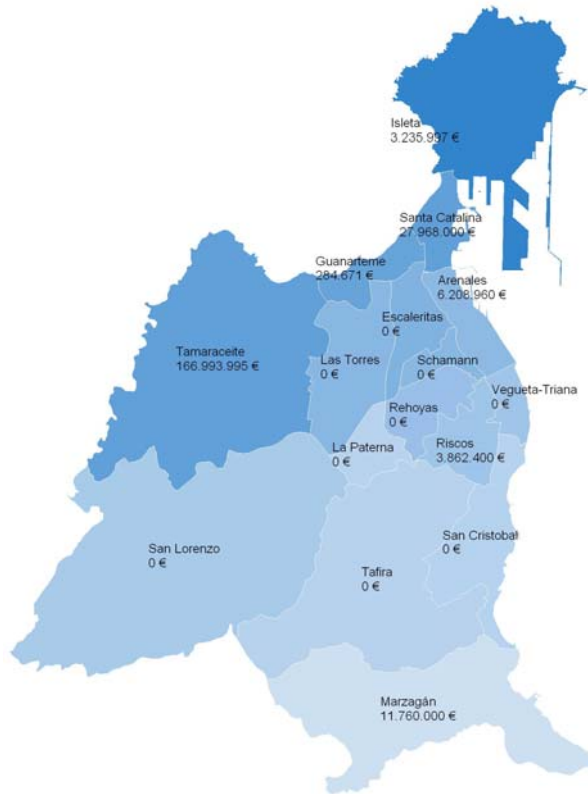


Los agentes privados concentran casi un 5,12% de inversión del plan, es decir, unos 240 millones de euros aproximadamente.



Bajo otros agentes englobamos tanto a la Autoridad Portuaria como a las diferentes empresas de Servicios (Emalsa, Unelco...). Representan aquellas entidades, empresas diversas que participaran de una manera u otra en la ejecución y financiación de muchas de las actuaciones previstas en este plan.

A ellos se destinan unos 220 millones de euros que representan su aportación a la financiación del Plan General con un 4,69%.



La Participación mayoritaria de las Administraciones Públicas para la ejecución de obras públicas mediante concesión administrativa en las que podrán acogerse a los fondos de La Reserva de Inversiones de Canarias. (RIC) se podría definir como un beneficio fiscal que pretende fomentar la inversión empresarial productiva y la creación de infraestructuras públicas en el Archipiélago Canario.

La RIC establece diversas posibilidades de aplicación por el Ayuntamiento, a fin de financiar algunas de las actuaciones previstas en el Plan General. En resumen, según lo dispuesto en el artículo 27.4 de la Ley 19/1994, de modificación del Régimen Económico y fiscal de Canarias:

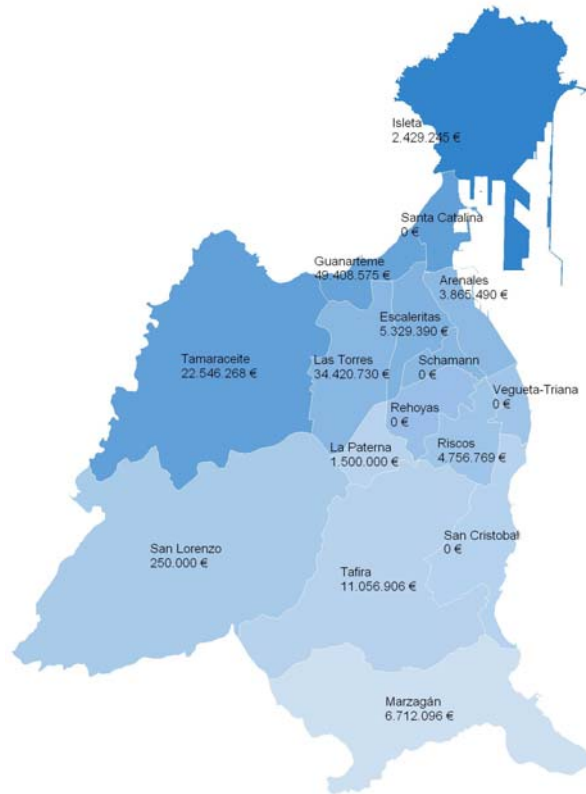
“a. La adquisición de activos fijos situados o recibidos en el archipiélago canario, utilizados en el mismo y necesarios para el desarrollo de actividades empresariales del sujeto pasivo o que contribuyan a la mejora y protección del medio ambiente en el territorio canario.

b. La suscripción de títulos valores o anotaciones en cuenta de deuda pública de la Comunidad Autónoma de Canarias, de las Corporaciones locales Canarias o de sus empresas públicas u Organismos autónomos.

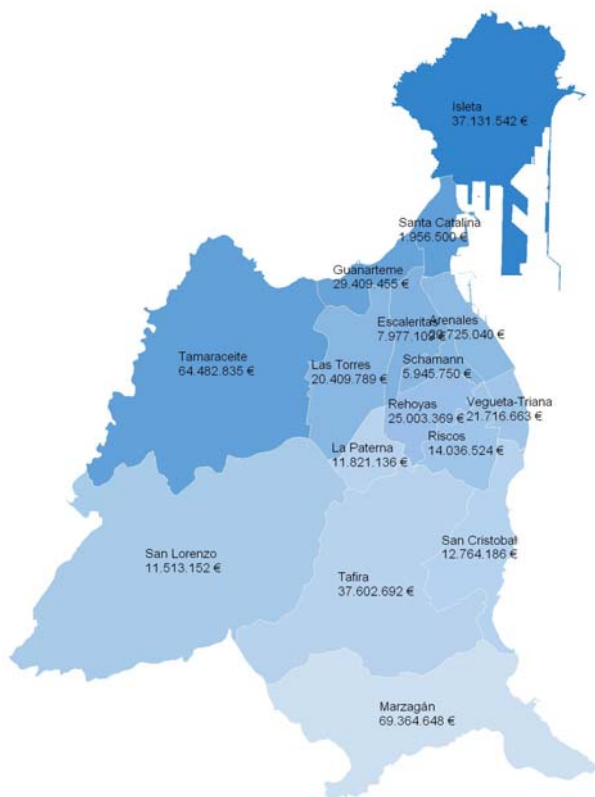
c. La suscripción de acciones o participaciones en el capital de sociedades que desarrollen en el archipiélago su actividad, siempre que éstas realicen las inversiones previstas en la letra a) de este apartado, en las condiciones reguladas en esta Ley.”

En este caso, la RIC, se incluye, como un instrumento más para intentar facilitar la obtención de parte de la financiación prevista en el plan y, por tanto, como una posible ayuda a los inversores que vayan a participar en la ejecución y financiación de alguna de las actuaciones del plan.

Para este Agente Financiador, su inversión asciende a 142 millones de euros, lo que supone un porcentaje del 3,03%.



El Ayuntamiento de Las Palmas de Gran Canaria invierte algo más de 478,5 millones de euros en la financiación del Plan General y su aportación porcentual está cifrada en un 10,18% aproximadamente.

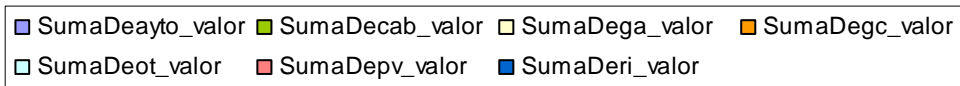
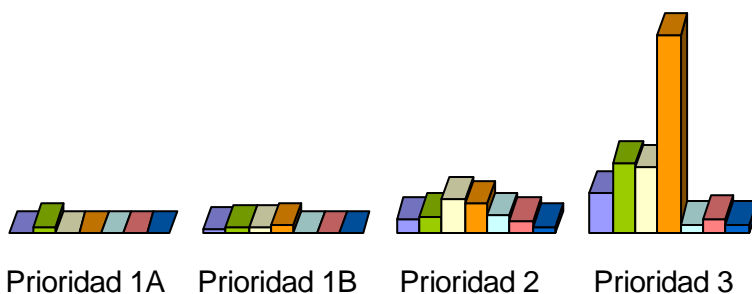


A continuación se exponen las tablas y gráficos 5.2.1., 5.2.2. y 5.2.3. relacionados al respecto con los datos pormenorizados:

CUADRO 5.2.1

DISTRIBUCION TEMPORAL DE LA INVERSION POR AGENTES FINANCIADORES									
PROGRAMACION TEMPORAL		AGENTE FINANCIADOR						TOTAL	
		Ayuntamiento	Cabildo Insular	Gobierno de Canarias	Gobierno Central	Otros Agentes	Agentes Privados		RIC
Prioridad 1	a	0	61.520.000	0	0	0	0	0	61.520.000
	b	37.121.582	52.349.149	50.417.389	72.249.082	0	3.094.800	0	215.232.003
Prioridad 2		116.950.489	140.734.210	277.501.485	252.109.413	145.393.386	111.095.374	62.941.126	1.106.725.483
Prioridad 3		324.493.953	567.833.963	540.571.445	1.602.830.229	74.920.637	126.083.973	79.334.342	3.316.068.543
TOTAL		478.566.024	822.437.322	868.490.319	1.927.188.725	220.314.023	240.274.147	142.275.468	4.699.546.028

GRAFICO 5.2.1 Distribucion Temporal de la inversion por Agente Financiado



DISTRIBUCION TEMPORAL DE LA INVERSION POR AGENTE FINANCIADOR (Términos porcentuales)									
PROGRAMACION TEMPORAL		AGENTE FINANCIADOR							TOTAL
		Ayuntamiento	Cabildo Insular	Gobierno de Canarias	Gobierno Central	Otros Agentes	Agentes Privados	RIC	
Prioridad 1	a	0,00%	7,48%	0,00%	0,00%	0,00%	0,00%	0,00%	1,31%
	b	7,76%	6,37%	5,81%	3,75%	0,00%	1,29%	0,00%	4,58%
Prioridad 2		24,44%	17,11%	31,95%	13,08%	65,99%	46,24%	44,24%	23,55%
Prioridad 3		67,81%	69,04%	62,24%	83,17%	34,01%	52,48%	55,76%	70,56%
TOTAL		100%	100%	100%	100%	100%	100%	100%	100%

CUADRO 5.2.2

DISTRIBUCION DE LA INVERSION POR TIPOS DE ACCION Y AGENTE FINANCIADOR								
TIPOS DE ACCIÓN	AGENTE FINANCIADOR							TOTAL
	Ayuntamiento	Cabildo Insular	Gobierno Autónomo	Gobierno Central	Otros	Sector Privado	RIC	
Medioambientales	18.123.620	31.073.746	27.018.054	31.568.567	0	1.709.500	0	109.493.487
Servicio Publico	5.083.673	4.967.018	3.516.000	6.552.060	0	17.900.000	0	38.018.750
Culturales	16.605.032	32.402.417	7.618.000	0	0	5.658.000	1.472.560	63.756.008
Deportivas	15.936.515	32.621.647	824.220	0	0	3.751.000	3.000.000	56.133.382
Dotacional Suelo Rustico	31.156.568	0	0	0	0	0	0	31.156.568
Educativas	941.000	0	20.296.856	14.844.641	0	3.899.803	450.000	40.432.301
Equipamiento Estructurante Suelo Rustico	86.326	215.814	215.814	3.055.302	0	0	15.798.114	19.371.369
Espacios Libres	33.032.930	25.109.783	1.663.000	3.257.819	9.404.018	101.664.207	16.767.473	190.899.229
Red Viaria General	25.779.745	12.803.480	21.057.850	83.830.500	30.622.000	10.925.000	0	185.018.575
Red Viaria Local	10.645.078	12.372.233	0	0	1.170.000	1.435.000	0	25.622.310
Sanitarias	71.000	0	6.918.204	0	0	313.000	0	7.302.204
Servicio de Infraestructuras	109.158.700	115.103.400	96.307.980	350.488.300	0	0	0	671.058.380
Servicio de Transportes	0	175.193.000	355.074.000	1.325.025.356	0	0	0	1.855.292.356
Servicios Sociales	3.150.154	11.528.874	20.302.883	0	0	10.324.500	2.659.825	47.966.236
Sistema Gral Equipamientos	87.012.328	265.708.096	169.031.256	38.561.865	25.194.261	1.217.013	102.127.497	688.852.316
Urbanización	76.490.906	74.717.137	48.162.686	70.004.316	12.301.344	67.401.685	0	349.078.073
Vivienda en Regimen de Protección	38.807.262	28.620.680	90.483.516	0	141.622.400	14.075.438	0	313.609.297
Zona Libre Suelo Rustico	6.485.188	0	0	0	0	0	0	6.485.188
Total	478.566.024	822.437.322	868.490.319	1.927.188.725	220.314.023	240.274.147	142.275.468	4.699.546.028



DISTRIBUCIÓN DE LA INVERSIÓN POR TIPOS DE ACCIÓN Y AGENTE FINANCIADOR (Términos porcentuales)

TIPO DE ACCIÓN	AGENTE FINANCIADOR							TOTAL
	Ayuntamiento	Cabildo Insular	Gobierno Autónomo	Gobierno Central	Otros	Sector Privado	RIC	
Medioambientales	3,79%	3,78%	3,11%	1,64%	0,00%	0,71%	0,00%	2,32%
Servicio Publico	1,06%	0,60%	0,40%	0,34%	0,00%	7,45%	0,00%	0,81%
Culturales	3,47%	3,94%	0,88%	0,00%	0,00%	2,35%	1,04%	1,36%
Deportivas	3,33%	3,97%	0,09%	0,00%	0,00%	1,56%	2,11%	1,19%
Dotacional Suelo Rustico	6,51%	0,00%	0,00%	0,00%	0,00%	0,00%	0,00%	0,66%
Educativas	0,20%	0,00%	2,34%	0,77%	0,00%	1,62%	0,32%	0,86%
Equipamiento Estructurante Suelo Rustico	0,02%	0,03%	0,02%	0,16%	0,00%	0,00%	11,10%	0,41%
Espacios Libres	6,90%	3,05%	0,19%	0,17%	4,27%	42,31%	11,79%	4,06%
Red Viaria General	5,39%	1,56%	2,42%	4,35%	13,90%	4,55%	0,00%	3,94%
Red Viaria Local	2,22%	1,50%	0,00%	0,00%	0,00%	0,60%	0,00%	0,55%
Sanitarias	0,01%	0,00%	0,80%	0,00%	0,00%	0,13%	0,00%	0,16%
Servicio de Infraestructuras	22,81%	14,00%	11,09%	18,19%	0,00%	0,00%	0,00%	14,28%
Servicio de Transportes	0,00%	21,30%	40,88%	68,75%	0,00%	0,00%	0,00%	39,48%
Servicios Sociales	0,66%	1,40%	2,34%	0,00%	0,00%	4,30%	1,87%	1,02%
Sistema Gral Equipamientos	18,18%	32,31%	19,46%	2,00%	11,44%	0,51%	71,78%	14,66%
Urbanización	15,98%	9,08%	5,55%	3,63%	5,58%	28,05%	0,00%	7,43%
Vivienda en Regimen de Protección	8,11%	3,48%	10,42%	0,00%	64,28%	5,86%	0,00%	6,67%
Zona Libre Suelo Rustico	1,36%	0,00%	0,00%	0,00%	0,00%	0,00%	0,00%	0,14%
Total	100%	100%	100%	100%	100%	100%	100%	100%

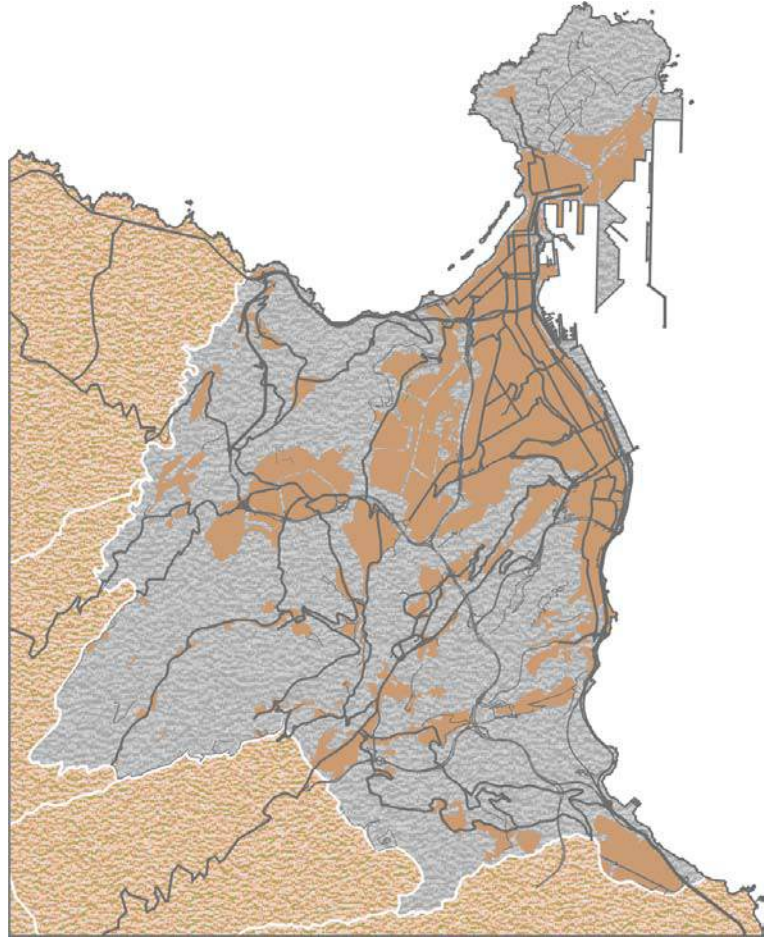
CUADRO 5.2.3

DISTRIBUCION DE LA INVERSION DE CADA AGENTE FINANCIADOR POR SECTORES URBANISTICOS

SECTORES URBANISTICOS	AGENTES FINANCIADORES							TOTAL
	Ayuntamiento	Cabildo Insular	Gobierno Autónomo	Gobierno Central	Otros	Entes Privados	RIC	
Varios	86.705.633	260.236.183	404.575.006	1.404.605.494	0	0	0	2.156.122.316
Marzagán	69.364.648	39.020.543	54.931.877	120.629.981	11.760.000	18.970.242	6.712.096	321.389.387
San Cristóbal	12.764.186	25.243.210	20.008.085	13.757.558	0	391.000	0	72.164.040
Vegueta - Triana	21.716.663	24.270.600	104.663.612	58.994.816	0	1.253.000	0	210.898.690
Arenales	20.725.040	12.725.473	3.494.400	7.814.000	6.208.960	914.400	3.865.490	55.747.762
Santa Catalina	1.956.500	1.882.500	0	1.860.000	27.968.000	627.000	0	34.294.000
La Isleta	37.131.542	74.892.323	14.897.985	54.032.400	3.235.997	17.004.641	2.429.245	203.624.132
Guanarteme	29.409.455	18.460.700	17.413.366	35.793.783	284.671	28.600.744	49.408.575	179.371.294
Los Riscos	14.036.524	19.341.480	3.806.456	165.804	3.862.400	3.202.040	4.756.769	49.171.473
Las Rehojas	25.003.369	18.511.022	40.166.257	67.368.468	0	2.383.303	0	153.432.420
Schamann	5.945.750	1.620.250	0	0	0	5.634.915	0	13.200.915
Escaleritas	7.977.109	55.739.896	75.052.643	1.451.007	0	3.423.319	5.329.390	148.973.364
Tafira	37.602.692	39.264.296	17.618.259	3.913.213	0	63.656.596	11.056.906	173.111.962
La Paterna	11.821.136	8.783.419	7.421.263	3.000.000	0	4.459.600	1.500.000	36.985.418
Las Torres	20.409.789	147.965.773	26.795.830	8.476.060	0	23.725.202	34.420.730	261.793.385
Tamaraceite	64.482.835	63.301.662	42.857.379	144.728.415	166.993.995	57.738.657	22.546.268	562.649.211
San Lorenzo	11.513.152	11.177.991	34.787.900	597.727	0	8.289.488	250.000	66.616.258
TOTAL	478.566.024	822.437.322	868.490.319	1.927.188.725	240.274.147	240.274.147	142.275.468	4.699.546.028

**DISTRIBUCION DE LA INVERSION DE CADA AGENTE FINANCIADOR POR SECTORES URBANISTICOS (Términos porcentuales)**

SECTORES URBANISTICOS	AGENTES FINANCIADORES							TOTAL
	Ayuntamiento	Cabildo Insular	Gobierno Autónomo	Gobierno Central	Otros	Entes Privados	RIC	
Varios	18,12%	31,64%	46,58%	72,88%	0,00%	0,00%	0,00%	45,88%
Marzagán	14,49%	4,74%	6,32%	6,26%	5,34%	7,90%	4,72%	6,84%
San Cristóbal	2,67%	3,07%	2,30%	0,71%	0,00%	0,16%	0,00%	1,54%
Vegueta - Triana	4,54%	2,95%	12,05%	3,06%	0,00%	0,52%	0,00%	4,49%
Arenales	4,33%	1,55%	0,40%	0,41%	2,82%	0,38%	2,72%	1,19%
Santa Catalina	0,41%	0,23%	0,00%	0,10%	12,69%	0,26%	0,00%	0,73%
La Isleta	7,76%	9,11%	1,72%	2,80%	1,47%	7,08%	1,71%	4,33%
Guanarteme	6,15%	2,24%	2,01%	1,86%	0,13%	11,90%	34,73%	3,82%
Los Riscos	2,93%	2,35%	0,44%	0,01%	1,75%	1,33%	3,34%	1,05%
Las Rehojas	5,22%	2,25%	4,62%	3,50%	0,00%	0,99%	0,00%	3,26%
Schamann	1,24%	0,20%	0,00%	0,00%	0,00%	2,35%	0,00%	0,28%
Escaleritas	1,67%	6,78%	8,64%	0,08%	0,00%	1,42%	3,75%	3,17%
Tafira	7,86%	4,77%	2,03%	0,20%	0,00%	26,49%	7,77%	3,68%
La Paterna	2,47%	1,07%	0,85%	0,16%	0,00%	1,86%	1,05%	0,79%
Las Torres	4,26%	17,99%	3,09%	0,44%	0,00%	9,87%	24,19%	5,57%
Tamaraceite	13,47%	7,70%	4,93%	7,51%	75,80%	24,03%	15,85%	11,97%
San Lorenzo	2,41%	1,36%	4,01%	0,03%	0,00%	3,45%	0,18%	1,42%
TOTAL	100%	100%	100%	100%	100%	100%	100%	100%



Glosario de términos contenidos en los Listados de Actuaciones

Los diferentes listados de Actuaciones que aparecen tanto en el Programa de Actuación como en el Estudio Económico Financiero contienen todas y cada una de ellas su código, tipo de acción, su denominación, el sector urbanístico donde se desarrolla, el modo de gestión del suelo, la programación temporal de su ejecución, el coste del suelo y de la obra y, por último, quien financia, su agente financiador.

A continuación pasamos a desgranar cada uno de los aspectos anteriormente citados:

Código: Sirve para definir las actuaciones. Está formado por cuatro caracteres; cuatro números que indican el número de orden establecido.

Tipo de acción: Indica el uso de la dotación o servicio. Las acciones sobre la red viaria se han agrupado en dos categorías, dependiendo de si pertenecen a un Sistema Local o General.

Son las que a continuación se relacionan:

ED	Educativas
SN	Sanitarias
SS	Servicios Sociales
DP	Deportivas
CU	Culturales
EL	Espacio Libre
AS	Administración y Servicios Públicos
SG	Sistema General de Equipamientos
VG	Red Viaria General
VL	Red Viaria Local
SI	Servicios de Infraestructura
IS	Infraestructura de Saneamiento
ID	Infraestructura de Abastecimiento de Agua Depurada
IP	Infraestructura de Abastecimiento de Agua Potable
ST	Servicios de Transportes
AM	Acción Medioambiental
UR	Urbanización
DT	Dotacional en Suelo Rústico
ER	Equipamiento Estructurante en Suelo Rústico
Vp	Vivienda en Régimen de Protección

Denominación: Es la transcripción literal de la actuación que sirve para ayudar a describir la acción, bien por su localización o por cualquier otra característica.

Sector: Representa el sector urbanístico en el que se encuentra enclavada la acción. La ciudad esta dividida en 16 sectores a efectos de los estudios del Plan General.

- 00 Varios
- 01 Marzagán
- 02 San Cristóbal
- 03 Vegueta Triana
- 04 Arenales
- 05 Santa Catalina
- 06 La Isleta
- 07 Guanarteme
- 08 Los Riscos
- 09 Las Rehojas
- 10 Schamann
- 11 Escaleritas
- 12 Tafira
- 13 La Paterna
- 14 Las Torres
- 15 Tamaraceite
- 16 San Lorenzo

Gestión: Indica el modo de gestión del suelo donde se va a llevar a cabo la actuación y diferencia entre si el suelo está ya obtenido, si se obtiene a través de la gestión de planes de desarrollo o de unidades de actuación, si se realiza por expropiación en suelo urbano o rústico o, en el caso de los sistemas generales, si están incluidos o adscritos en el suelo urbanizable.

Atienden a las siguientes siglas:

- A Suelo Obtenido: cuando el suelo necesario para ejecutar la acción prevista ha sido obtenido previamente a la aprobación del presente Plan.
- B Gestión Incorporada: cuando el suelo necesario para ejecutar la acción prevista se obtiene a través de la propia gestión de los ámbitos incorporados al presente Plan General. Tal es el caso de los APIs (Planes

Especiales de Protección y Planes Especiales de Reforma Interior) o de los UZIs (Planes Parciales) incorporados.

- C Área de Reparto en Suelo Urbano: cuando el suelo necesario para ejecutar la acción se obtiene a través de la gestión de los ámbitos de suelo urbano.
- D Expropiación Puntual en Suelo Urbano: cuando el suelo necesario se obtiene a través de actuaciones aisladas en suelo urbano por expropiación.
- E Expropiación en Suelo Rústico: cuando el suelo necesario se obtiene a través de actuaciones aisladas en suelo rústico por expropiación.
- F Incluido en Sector de Suelo Urbanizable: cuando el suelo necesario se obtiene a través de la gestión de los Planes Parciales de nueva creación, mediante su cesión gratuita y obligatoria.
- G Adscrito a Sector de Suelo Urbanizable: cuando el suelo del Sistema General está adscrito a un Suelo Urbanizable y se obtiene, a través de la gestión propia del Plan Parcial.
- H Expropiación en Suelo Urbanizable: cuando el suelo necesario se obtiene a través de actuaciones aisladas en suelo urbanizable por expropiación.
- V Varios: expropiación de terrenos en los que concurren varias clasificaciones de suelo.

Programación Temporal: Indica el momento en el que está previsto el inicio de la ejecución de la actuación, diferenciando entre el momento de la obtención del suelo, si este no está obtenido, y el momento del inicio de la ejecución de la obra. Se representa por dos dígitos, una letra y un número, que indican lo siguiente:

- P1a La actuación está previsto que se acometa durante el primer bienio.
- P1b La actuación está prevista que se acometa durante el segundo bienio.
- P2 La actuación está previsto que se lleve a cabo en el segundo cuatrienio.
- P3 La actuación está previsto que se inicie durante el tercer cuatrienio.

Coste: Representa el coste en millones de euros de cada una de las acciones, distinguiéndose entre el coste del suelo y el coste de la obra.

Porcentaje Agente Financiador: Representan el porcentaje de la participación de cada uno de los agentes sobre el coste total de la acción. La asignación se ha realizado en función de las competencias sectoriales que cada uno de ellos ostenta.

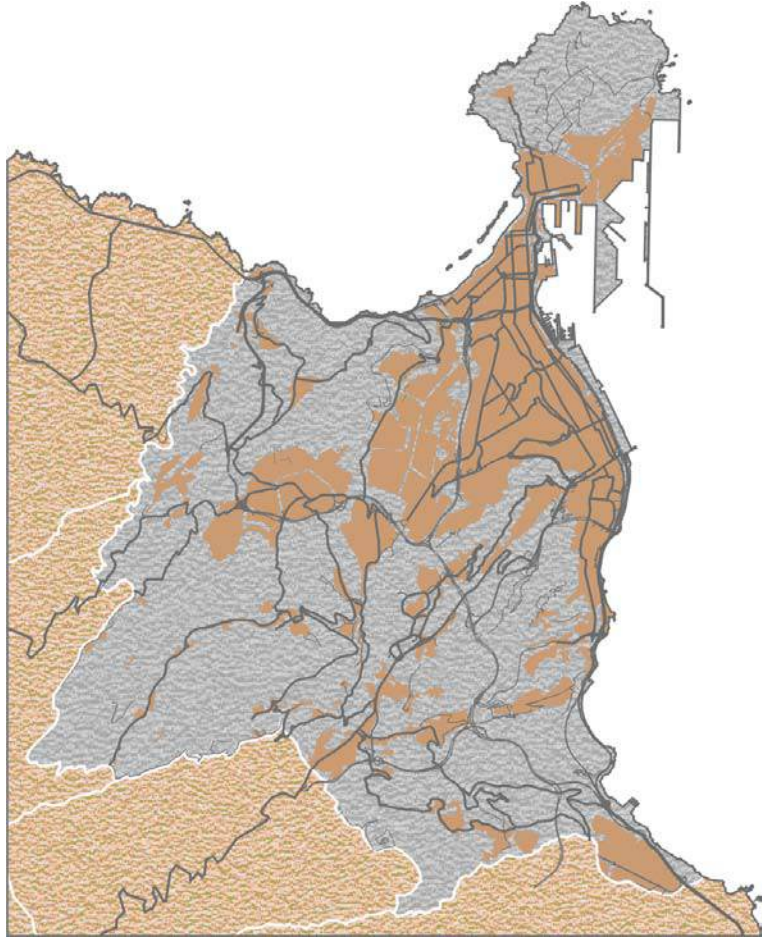
- AY Ayuntamiento
- CI Cabildo Insular
- GA Gobierno Autónomo
- GC Gobierno Central



ADAPTACIÓN PLENA AL TR-LOTCEC Y LAS DIRECTRICES DE ORDENACIÓN (Ley 19/2003)

Documento que integra el aprobado provisionalmente por acuerdo del Pleno de 23 de marzo de 2011, con el de 13 de septiembre de 2012, y con el adoptado el 8 de noviembre de 2012, por el que se acuerda la subsanación de los condicionantes de la publicación del acuerdo de la COTMAC de 29 de octubre de 2012, de aprobación definitiva de la Adaptación Plena del PGO de Las Palmas de Gran Canaria.

- PV Agentes Privados
- OT Otros (Empresas de Servicios, Autoridad Portuaria...)
- RI Reserva de Inversiones Canarias (RIC)



Listado de Actuaciones por Tipo de Acción

código	tipo acción	denominación	sector	gestión	prioridad	coste (euros)		suelo	porcentaje agente financiador																
						suelo	obra		AY	CI	GA	GC	OT	PV	RI										
Acción Medioambiental																									
0001	AM	Borde marítimo de El Rincón	07	A	P3				3.813.000	100															
0002	AM	Borde marítimo San Cristóbal - La Laja	02		P1B				11.343.869	10												90			
0003	AM	Borde marítimo de Costa Ayala	15	G	P3				1.909.374	10												90			
0007	AM	Rehabilitación paisajística y tratamiento de riesgos naturales del Bco de Tamaraceite	15		P3				11.027.952	10												30	40		
0008	AM	Rehabilitación paisajística y tratamiento de riesgos naturales del Barranco de Gonzalo	12		P1B				801.954	10												30	40		
0009	AM	Rehabilitación paisajística y tratamiento de riesgos naturales del Barranco de Tenoya	15		P3				10.114.125	10												30	40		
0010	AM	Rehabilitación paisajística y tratamiento de riesgos naturales del Bco. Las Goteras	01		P3				371.887													100			
0014	AM	Regeneración natural y tratamiento de riesgos naturales del entorno de Los Giles	15		P3				152.228	25													75		
0015	AM	Rehabilitación del área arqueológica del Conifital	06		P2				307.087													75	25		
0016	AM	Restauración ambiental y tratamiento de riesgos naturales de Tamaraceite-S.Lorenzo	15		P3				1.954.000	75												25			
0018	AM	Paseo de cornisa en frente alto del Guinguada	00		P1B				1.172.000	10												30	60		
0019	AM	Restauración del conjunto etnográfico de Siete Puertas	16		P1B				977.000	25												25	50		
0020	AM	Restauración paisajística y tratamiento de riesgos naturales de Marzagán-Lomo Sabinal	01		P2				132.654															75	
0021	AM	Restauración ambiental y tratamiento de riesgos naturales de La Laja y barrancos	00		P3				245.790															75	
0022	AM	Tratamiento paisajístico, de riesgos naturales y sendero litoral en El Rincón	15	A	P3				2.888.150	10														90	
0023	AM	Construcción de un mirador en Los Giles	15		P2				196.000	100															
0024	AM	Regeneración ambiental, tratamiento de riesgos naturales y mirador en Lomo Drago	16		P3				391.000	25														75	
0027	AM	Rehabilitación paisajística y tratamiento de riesgos naturales de laderas en San Nicolás	08		P3				9.537	10													40	50	
0028	AM	Construcción de un mirador en San Nicolás	08		P2				391.000	100															
0030	AM	Rehabilitación paisajística y tratamiento de riesgos naturales de laderas en San Roque	08		P3				2.149.000	10														50	
0032	AM	Regeneración vegetal y tratamiento de riesgos naturales en laderas de Zárate y El Lasso	02		P3				1.368.000	25														75	
0034	AM	Implantación del turismo rural en La Miliagrosa-S.José Álamo	16		P3				3.907.000														50	25	
0035	AM	Revegetación y tratamiento de riesgos naturales de laderas en el Túnel de La Laja	02		P3				166.443	10													40	50	
0036	AM	Restauración paisajística y tratamiento de riesgos naturales de la Montaña de Tafira	12		P2				274.000															100	
0038	AM	Reposición vegetal del ecosistema termófilo en Tafira Alta- Bandama	01		P3				1.776.172															100	
0039	AM	Adecuación de senderos rurales de interés	00		P3				1.172.000															100	
0040	AM	Recuperación agrícola del entorno de Las Mesas-Tamaraceite	15		P3				782.000															25	75

Listado de Actuaciones por Tipo de Acción

código	tipo acción	denominación	sector	gestión	prioridad	coste (euros)		porcentaje agente financiador															
						suelo	obra	suelo	obra	AY	CI	GA	GC	OT	PV	RI							
Acción Medioambiental																							
0041	AM	Rehabilitación y tratamiento de riesgos naturales del conjunto ambiental de El Silvián	16		P3		586.000				100												
0042	AM	Rehabilitación agrícola del entorno de San José del Álamo	16		P3		561.338		10	50	40												
0043	AM	Adecuación arquitectónico-paisajística de Altos Siete Puertas	16		P3		977.000		25		50										25		
0044	AM	Adecuación arquitectónico-paisajística de Palma Siete Puertas	16		P3		977.000		25		50										25		
0046	AM	Rehabilitación paisajística de Llanos María Rivero-El Roque	16		P3		782.000		10	40	50												
0047	AM	Rehabilitación paisajística y tratamiento de riesgos naturales de La Data	01		P2		1.000			25	75												
0048	AM	Tratamiento paisajístico de Miller Alto-Los Tarajales	09		P3		977.000		10	25	40										25		
0049	AM	Recuperación agrícola y turismo rural en Tafira-Los Hoyos	01		P3		1.310.323		10	50	40												
0050	AM	Rehabilitación paisajística y tratamiento de riesgos naturales de S.Francisco Paula	12		P3		977.000		75	25													
0051	AM	Rehabilitación paisajística y tratamiento de riesgos naturales de Barranco Seco	12		P1B		977.000		25	75													
0052	AM	Restauración del patrimonio etnográfico del área de Cangas	15		P3		21.729		10	60	30												
0053	AM	Restauración del conjunto arqueológico y etnográfico del Bco. Guinguada	00		P3		6.422.727		10	60	30												
0054	AM	Restauración del conjunto etnográfico del área de Marzagán	01		P2		391.000			50	50												
0055	AM	Construcción de un mirador en Las Mesas	15	F	P2		79.000		100														
0056	AM	Regeneración natural del palmeral del Valle de Jinámar	01		P1B		1.954.000		10	50	40												
0057	AM	Construcción de un mirador en la Montaña del Vigía	06		P2		586.000				100												
0058	AM	Adecuación de una red de senderos en La Isleta	06		P3		1.368.000			75	25												
0060	AM	Regeneración vegetal y tratamiento de riesgos naturales en Lomo de Los Gatos	15		P3		586.000		10	50	40												
0061	AM	Restauración paisajística y tratamiento de riesgos naturales de laderas del Fielato	15		P3		391.000		10	50	40												
0062	AM	Rehabilitación arquitectónica del conjunto de la Finca Jacomar	15		P3		66.092		100														
0063	AM	Regeneración natural y tratamiento de riesgos naturales de la Montaña de San Gregorio	15		P3		885.229				100												
0064	AM	Construcción de un mirador en la Montaña de San Gregorio	15		P1B		391.000		25		75												
0065	AM	Adecuación de un área de esparcimiento en Barranco Seco	12		P3		1.563.000		50	50													
0066	AM	Regeneración vegetal y tratamiento de riesgos naturales del entorno de El Zardo	16		P3		1.368.000		25	75													
0068	AM	Rehabilitación del conjunto arqueológico de El Pintor	16		P3		586.000			50	50												
0069	AM	Rehabilitación del conjunto patrimonial de Presa La Umbría	16		P2		586.000			50	50												
0070	AM	Construcción de un mirador de la carretera a Siete Puertas	16		P1B		196.000		10	40	50												

Listado de Actuaciones por Tipo de Acción

código	tipo acción	denominación	sector	gestión	prioridad	coste (euros)		porcentaje agente financiador															
						suelo	obra	suelo	obra	AY	CI	GA	GC	OT	PV	RI							
Acción Medioambiental																							
0071	AM	Rehabilitación del conjunto arqueológico de La Matanza	01		P3		106.015			10	60	30											
0072	AM	Rehabilitación del conjunto arqueológico de Montaña de Tafira	12		P3		133.406			10	60	30											
0073	AM	Adecuación del Área Arqueológica de Lomo Borrión-La Montañeta	01		P2		977.000				75	25											
0074	AM	Regeneración vegetal y tratamiento de riesgos naturales de laderas en Lomo del Conde	01		P3		391.000			25	75												
1039	AM	Vegetación de aceras y espacios públicos en Santa Catalina-Vegueta	00	A	P1B		300.000			25	75												
1040	AM	Programa de acciones de mejora de la calidad acústica en la ciudad	00	A	P3		350.000			25	75												
1042	AM	Regeneración natural de la Playa de Las Canteras y Aula del Mar	00	A	P1B		2.214.897			10		90											
1046	AM	Construcción de un mirador en la cornisa del Parque de la Música en el Rincón	07	A	P3		96.000			25	75												
1047	AM	Recuperación agrícola y Centro de Interpretación agrícola en el Rincón	07	A	P3		550.000			25	75												
1190	AM	Regeneración ambiental y tratamiento de riesgos naturales del Confital - Salinas	06	A	P3		782.863			25	75												
1294	AM	Regeneración natural y tratamiento de riesgos naturales del Palmeral del Lasso	02		P2		310.515				25	75											
1296	AM	Restauración ambiental del entorno de San José del Álamo	16		P2		702.360					100											
1297	AM	Regeneración natural y tratamiento de riesgos naturales del entorno Sivián-Andújar	16		P2		709.293					100											
1298	AM	Regeneración natural y tratamiento de riesgos naturales en Presa de La Umbría	16		P2		144.702					100											
1299	AM	Regeneración paisajística y tratamiento de riesgos naturales en Casablanca III	13		P1B		133.766			10	40	50											
1302	AM	Regeneración paisajística y tratamiento de riesgos naturales de laderas en San Juan	08		P1B		307.973			10	40	50											
1303	AM	Regeneración paisajística y tratamiento de riesgos naturales en Polígono Cruz de Piedra	09		P1B		308.930			10	40	50											
1305	AM	Regeneración paisajística y tratamiento de riesgos naturales de laderas en San José	08		P1B		72.126			10	40	50											
1306	AM	Regeneración paisajística y tratamiento de riesgos naturales de laderas en Las Mesas	15		P3		115.000			10	40	50											
1307	AM	Regeneración paisajística y tratamiento de riesgos naturales en Cuesta de Mata	09		P3		127.000			10	40	50											
1308	AM	Regeneración natural y tratamiento de riesgos naturales del litoral de Jinamar	01		P1B		53.878			10		90											
1309	AM	Regeneración paisajística y tratamiento de riesgos naturales en San Francisco	08		P3		11.076			10	40	50											
1310	AM	Mejora ambiental de corredores peatonales en el borde marítimo	00		P3		3.659.040			10		90											
1311	AM	Rehab. paisajística y tratam. de riesgos naturales del borde de la Vega de San José	02		P3		1.165.433			10		90											
1312	AM	Regeneración paisajística y tratamiento de riesgo naturales de laderas en Nueva Patern	13		P3		22.500			10	40	50											
1313	AM	Regeneración paisajística y tratamiento de riesgos naturales del entorno de Almatriche	16		P3		111.168			10	40	50											
1314	AM	Regeneración paisajística y tratamiento de riesgos naturales del Barranco de La Ballena	00		P1B		1.540.359			10	20	30	40										

Listado de Actuaciones por Tipo de Acción

código	tipo acción	denominación	sector	gestión	prioridad	coste (euros)		porcentaje agente financiador														
						suelo	obra	suelo	AY	CI	GA	GC	OT	PV	RI							
Acción Medioambiental																						
1315	AM	Regeneración natural y tratamiento de riesgos naturales de laderas en Lomo Blanco	12		P3		14.681		10	40	50											
1316	AM	Rehabilitación paisajística y tratamiento de riesgos naturales del Barranco del Sabinal	00		P3		400.272		10	20	30	40										
1317	AM	Rehabilitación paisajística y tratamiento de riesgos naturales de la Circunvalación	00		P1B		1.269.496		10	50	40											
1318	AM	Rehabilitación del entorno agrícola de Tenoya	15		P3		993.223		10	50	40											
1319	AM	Área medioambiental de invertebrados en la Minilla	11	D	P1B	188.100		AY	10	20	30	40										
1320	AM	Rehabilitación del entorno agrícola de Siete Puertas- Barranco de Guinguada	16		P3		560.000		10	40	50											
1321	AM	Mejora ambiental del Parque de Las Rehoyas	09	A	P1B		99.921		10	20	30	40										
1323	AM	Restauración del conjunto etnográfico del entorno de El Corcovado	16		P3		30.556		10	60	30											
1325	AM	Restauración del conjunto patrimonial de San Gregorio - Ciudad del Campo.	15		P1B		53.394		10	60	30											
1326	AM	Zona Verde y Paseo de cornisa de Lomo Apolinario	09		P1B		119.944		30	70												
1328	AM	Rehabilitación del área arqueológica del Barranco de Tamaraceite.	15		P3		302.479		10	60	30											
1329	AM	Red de rincones singulares urbanos	00		P1B		138.016		30	70												
1330	AM	Red de miradores de Las Palmas de Gran Canaria	00		P3		165.462		30	70												
1331	AM	Mejora ambiental de corredores peatonales en la ciudad	00		P3		2.620.701		30	70												
1332	AM	Restauración del conjunto arqueológico de Riquianez	12		P3		59.118		10	60	30											
1333	AM	Restauración del conjunto etnográfico de La Galga	16		P3		79.319		10	60	30											
1334	AM	Restauración del conjunto etnográfico de Tafira-Los Hoyos	01		P1B		454.615		10	60	30											
1335	AM	Regeneración paisajística y tratamiento de riesgos naturales del entorno del Pambaso	08	A	P3		11.738			25		75										
1337	AM	Regeneración natural del palmeral en el Campus Universitario de Tafira	12		P3		169.908			25		75										
1338	AM	Regeneración natural de las Charcas de San Lorenzo	16		P3		336.566			25		75										
1522	AM	Integración de la Variante de Tafira	12		P1B		560.000		10	50	40											

Subtotal AM:

188.100 109.305.387

Coste Total : suelo + obra

109.493.487

Listado de Actuaciones por Tipo de Acción

código	tipo acción	denominación	sector	gestión	prioridad	coste (euros)		porcentaje agente financiador															
						suelo	obra	suelo	AY	CI	GA	GC	OT	PV	RI								
Administración y Servicios Públicos																							
0080	AS	Oficina Municipal de Distrito en Vega de San José	02	A	P3		547.000		100														
0081	AS	Oficina Municipal de Distrito en Tafira	12	B	P3		547.000		100														
0082	AS	Oficina Municipal de Distrito en El Puerto	05	A	P3		547.000		100														
0083	AS	Ampliación Sede Social Guardia Civil en Vega de San José	02	A	P2		547.000				100												
0266	AS	Rehabilitación Hospital San Martín (Administración pública)	03	B	P3		3.516.000				100												
1.144	AS	Servicio Público en Almatriche	15	F	P1B		2.622.690		25	75													
1376	AS	Comisaría de Policía en Siete Palmas	14	A	P3		3.005.060				100												
1378	AS	Cochera del Servicio de Transporte en La Paterna	13	A	P3		10.000.000			30										40			
1518	AS	Estación Transformadora (traslado CICER)	07	A	P3		12.900.000														100		
1533	AS	Servicio Público en Tamaraceite	15	A	P3		2.240.000				100												
1534	AS	Oficina Municipal de Distrito en Tamaraceite	15	A	P3		547.000				100												
1535	AS	Servicio Público en Manuel Becerra	06	C	P3		1.000.000														100		

Subtotal AS:

38.018.750

Coste Total : suelo + obra

38.018.750

Listado de Actuaciones por Tipo de Acción

código	tipo acción	denominación	sector	gestión	prioridad	coste (euros)		obra	suelo	porcentaje agente financiador													
						suelo	obra			AY	CI	GA	GC	OT	PV	RI							
Cultural																							
0084	CU	Centro Cívico en Las Coloradas	06	A	P1B			196.000			25	75											
0086	CU	Centro Cívico en Coronel Rocha (La Isleta)	06	C	P1B			196.000			25	75											
0089	CU	Centro Cívico en Belén María	06	C	P3			196.000			25	75											
0091	CU	Centro Polivalente en La Minilla	11	A	P3			1.364.000			25	75											
0093	CU	Centro Cívico en Las Torres	14	B	P1B			196.000			25	75											
0094	CU	Centro Polivalente en Las Torres	14	A	P3			1.336.000			25	75											
0095	CU	Ampliación Centro Cívico Copherfam	09	A	P1B			196.000			25	75											
0096	CU	Centro Polivalente en Casco de Tafira	12	B	P3			200.000			25	75											
0098	CU	Centro Polivalente en Cruce de Los Tarrales	14	B	P1B			1.362.000			25	75											
0100	CU	Centro Polivalente Castillo de San Francisco	08	D	P3		391.000		AY		25	75											
0102	CU	Centro Cívico en La Feria	14	A	P1B			196.000			25	75											
0103	CU	Centro Especializado Castillo de Mata	08	B	P2			972.000			100												
0105	CU	Centro Especializado en Cano	03	B	P3		426.000		AY			100											
0107	CU	Centro Especializado en Los Balcones	03	B	P3			383.000			100												
0108	CU	Centro Cívico en Almatriche Alto	16	A	P1B			196.000			25	75											
0109	CU	Centro Especializado en Hostelería	14	B	P1B			586.000			25	75											
0110	CU	Centro Cívico en Lomo de la Cruz	13	D	P3		24.000		AY		25	75											
0111	CU	Centro Cívico en Las Mesas	15	A	P1B			196.000			25	75											
0112	CU	Centro Cívico en Isla Perdida - Risco Negro	15	A	P1B			196.000			25	75											
0114	CU	Centro Cívico en Quilmes	12	A	P3			196.000			25	75											
0115	CU	Centro Cívico en El Fondillo	12	C	P3			196.000			25	75											
0116	CU	Centro Cívico en Salto del Negro	12	A	P1B			196.000			25	75											
0117	CU	Centro Cívico en San Nicolás	08	B	P3			196.000			25	75											
0118	CU	Centro Cívico en El Batán	08	A	P1B			196.000			25	75											
0119	CU	Centro Cívico en Málaga (Vega de San José)	02	A	P1B			196.000			25	75											
0120	CU	Centro Cívico en Alicante (Vega de San José)	02	A	P3			196.000			25	75											
0122	CU	Centro Cívico en Marzagán	01	C	P1B			196.000			25	75											

Listado de Actuaciones por Tipo de Acción

código	tipo acción	denominación	sector	gestión	prioridad	coste (euros)		obra	suelo	porcentaje agente financiador													
						suelo	obra			AY	CI	GA	GC	OT	PV	RI							
Cultural																							
0124	CU	Centro Cívico en Hostelería I	14	A	P3			196.000			25	75											
0125	CU	Centro Cívico en Pedro Hidalgo Alto	02	A	P3			196.000			25	75											
0126	CU	Centro Cívico en Tamaraceite	15	B	P1B			196.000			25	75											
0127	CU	Centro Cívico en Paseo de San José	08	B	P2		469.000		AY		25	75											
0129	CU	Centro Cívico en La Galera	15	A	P3			196.000			25	75											
0131	CU	Ampliación de Centro Cívico en Tres Palmas	02	A	P3			196.000			25	75											
0134	CU	Centro Cívico en Isla Perdida	15	A	P3			196.000			25	75											
0237	CU	Cultural Parque marítimo Punta de las Salinas (SG-02)	06	A	P3			4.993.000														100	
0267	CU	Ampliación Museo Canario	03	B	P2		2.344.000		AY				100										
1050	CU	CU Asociación de vecinos San Francisco de Paula (UA-50)	12	C	P3			236.812			50											50	
1051	CU	CU Cruz del Ovejero	15	A	P3			708.307			50											50	
1053	CU	CU en AD-02 Pino Apolinaro	09	C	P3			242.540			25	75											
1054	CU	CU en Barranco Seco	12	F	P3			5.641.420			25	75											
1147	CU	Centro Cultural en Almatriche (UZ0-03)	15	F	P3			18.465.468			25	75											
1227	CU	Centro Cultural en Las Mesas. Llanos de Ucanca	15	A	P1B			1.362.961			25	75											
1363	CU	Centro Polivalente en Siete Palmas	14	C	P2			500.000														100	
1365	CU	CU en Tenoya	15	A	P2			250.000														100	
1366	CU	CU en El Román	16	A	P2			250.000														100	
1379	CU	Centro Polivalente en San Nicolás	08	B	P3			196.000			25	75											
1392	CU	Centro Cívico en El Barranquillo	11	A	P3			196.000			25	75											
1393	CU	Centro Polivalente en Tamaraceite	15	A	P3			500.000			25	75											
1394	CU	Reforma de Centro Cívico en La Matula	12	A	P3			65.500			25	75											
1397	CU	Centro Cívico en Tamaraceite	15	A	P3			196.000			25	75											
1400	CU	Centro Cívico en San Nicolás	08	B	P3			196.000			25	75											
1401	CU	Centro Cívico en Tamaraceite	15	A	P3			196.000			25	75											
1457	CU	Centro Polivalente en Triana-Lentini	03	B	P2			600.000														100	
1469	CU	Cultural en Hoya de la Plata (DET-20)	02	A	P3			1.260.000			25	75											

Listado de Actuaciones por Tipo de Acción

código	tipo acción	denominación	sector	gestión	prioridad	coste (euros)		porcentaje agente financiador															
						suelo	obra	suelo	obra	AY	CI	GA	GC	OT	PV	RI							
Cultural																							
1486	CU	Ampliación Centro Cívico Los Giles	15	A	P3		196.000			25	75												
1489	CU	Centro Cívico en San Nicolás	08	B	P3		196.000			25	75												
1490	CU	Cultural en Marzagán (UA 46.2)	01	C	P1B		196.000			25	75												
1502	CU	Centro Cultural en Las Mesas (Poetisa Agustina Romero)	15	C	P3		65.000														100		
1519	CU	Centro Polivalente (Cine Wood)	12	D	P3	400.000				25	75												
1526	CU	Centro Cívico Fincas Unidas	10	D	P1B	100.000				25	75												
1527	CU	Centro Polivalente en Santa Catalina	05	C	P2		1.954.000			25	75												

Subtotal CU:

4.154.000

59.602.008

Coste Total : suelo + obra

63.756.008

Listado de Actuaciones por Tipo de Acción

código	tipo acción	denominación	sector	gestión	prioridad	coste (euros)		porcentaje agente financiador															
						suelo	obra	suelo	obra	AY	CI	GA	GC	OT	PV	RI							
Deportivo																							
0137	DP	Pistas Deportivas en La Isleta- Lazareto	06	D	P3	1.673.000	704.000	AY	25	75													
0140	DP	Pistas Deportivas en La Minilla	11	A	P3		1.172.000		25	75													
0141	DP	Campo Deportivo en Las Torres -El Cardón	14	B	P3		391.000		25	75													
0142	DP	Pistas Deportivas en El Cardón	14	B	P1B		469.000		25	75													
0144	DP	Complejo Deportivo en Los Tarrahales	14	B	P3		1.446.000														100		
0145	DP	Pistas Deportivas en La Paterna	13	C	P2		1.500.000														100		
0146	DP	Pistas Deportivas en San Nicolás	08	D	P2	1.760.507		AY	25	75													
0148	DP	Pistas Deportivas en Cuesta Blanca -Hoya Andrea	16	B	P3		500.000		12	38											50		
0149	DP	Ampliación de Pistas Deportivas en C. Blanca- H. Andrea	16	D	P2	94.000	8.000	AY	100														
0152	DP	Pistas Deportivas en Almatriche Bajo	16	B	P3		469.000		25	75													
0161	DP	Complejo Deportivo en La Feria del Atlántico	14	A	P1B		1.446.000		20	40	40												
0162	DP	Pistas Deportivas en San Juan	08	B	P1B		469.000		25	75													
0164	DP	Pistas Deportivas en Cruz de Piedra	09	A	P3		469.000		25	75													
0165	DP	Pistas Deportivas en San Nicolás	08	B	P1B		235.000		25	75													
0166	DP	Pistas Deportivas en Llano de Las Nieves	01	C	P3		235.000														100		
0167	DP	Pistas Deportivas en Santa Margarita	01	A	P3		235.000		25	75													
0168	DP	Pistas Deportivas en Las Mesas	15	B	P1B		469.000		25	75													
0170	DP	Campo Deportivo en Ladera Alta	15	F	P3		391.000		25	75													
0171	DP	Campo Deportivo en El Toscón	15	D	P3	288.000		AY	25	75													
0173	DP	Pistas Deportivas en Ladera Alta	15	A	P3		469.000		25	75													
0174	DP	Pistas Deportivas en Los Giles	15	C	P3		118.000		25	75													
0175	DP	Complejo Deportivo en Siete Palmas	14	B	P2		725.000														100		
0176	DP	Pistas Deportivas en Cuesta Ramón	01	C	P1B		235.000		25	75													
0179	DP	Pistas Deportivas en Lomo Verdejo	12	A	P3		235.000		25	75													
0180	DP	Pistas Deportivas en Palma de Mallorca (Vega de San José)	02	A	P1B		157.000		25	75													
0181	DP	Pistas Deportivas en Málaga (Vega de San José)	02	A	P3		313.000		25	75													
0183	DP	Pistas Deportivas en San Cristóbal	02	B	P3		235.000		25	75													

Listado de Actuaciones por Tipo de Acción

código	tipo acción	denominación	sector	gestión	prioridad	coste (euros)		suelo	porcentaje agente financiador													
						suelo	obra		AY	CI	GA	GC	OT	PV	RI							
Deportivo																						
0184	DP	Pistas Deportivas en Jinámar I	01	C	P3			235.000		100												
0185	DP	Pistas Deportivas en Las Majadillas	15	B	P3			235.000		25	75											
0186	DP	Pistas Deportivas en Lomo de Los Frailes	15	A	P2			235.000		25	75											
0187	DP	Complejo Deportivo en Tamaraceite	15	B	P3			723.000		33	33	34										
0188	DP	Pistas Deportivas en Montaña del Socorro	12	B	P3			704.000												100		
0189	DP	Pistas Deportivas en La Galera	15	A	P3			586.000		25	75											
0190	DP	Campo Deportivo en San Gregorio	15	B	P2			391.000												100		
0192	DP	Pistas Deportivas en Miller Bajo	09	A	P3			469.000		25	75											
0193	DP	Campo Deportivo en Lomo Blanco	12	A	P3			391.000		25	75											
0195	DP	Pistas Deportivas en San Lorenzo	16	F	P1B			469.000		25	75											
0198	DP	Pistas Deportivas en El Román	16	D	P1B		90.000	157.000	AY	25	75											
0200	DP	Pistas Deportivas en El Fondillo	12	C	P1B			313.000		25	75											
0246	DP	Deportivo Parque marítimo El Confital (SG-03)	06	A	P3			662.000		100												
1056	DP	Campo Deportivo Cruz del Ovejero (antigua UA-PG89-15)	15	A	P3			120.000		25	75											
1060	DP	DP en Casablanca III	02	A	P3			3.077.507		25	75											
1061	DP	DP en el Secadero	12	A	P3			564.275		25	75											
1062	DP	DP en Pedro Hidalgo Bajo	02	A	P3			2.176.000		25	75											
1064	DP	DP en San Francisco de Paula	12	A	P3			3.477.000		25	75											
1065	DP	Campo Deportivo en Marzagán	01	C	P1B			576.000		25	75											
1066	DP	DP en Barranco Seco	12	F	P3			711.355		25	75											
1143	DP	Centro deportivo en Almatriche	15	F	P3			6.472.426		25	75											
1165	DP	Centro Deportivo en Tamaraceite Sur	15	F	P3			12.914.800		25	75											
1360	DP	Piscina cubierta en Tamaraceite	15	A	P2			1.500.000												100		
1475	DP	Deportivo en Jinámar	01	A	P3			389.424		25	75											
1485	DP	Pistas Deportivas en Las Torres	14	A	P1B			1.036.088		25	75											



Listado de Actuaciones por Tipo de Acción

código	tipo acción	denominación	sector	gestión	prioridad	coste (euros)		porcentaje agente financiador					
						suelo	obra	suelo	obra	AY	CI	GA	GC

Deportivo

Subtotal DP: **3.905.507** **52.227.875**
Coste Total : suelo + obra **56.133.382**



Listado de Actuaciones por Tipo de Acción

código	tipo acción	denominación	sector	gestión	prioridad	coste (euros)		porcentaje agente financiador															
						suelo	obra	suelo	obra	AY	CI	GA	GC	OT	PV	RI							
Dotacional en Suelo Rústico																							
1176	DT	Dotacionales en Cañada Honda	15	E	P2	822.855	9.599.976	AY	100														
1177	DT	Dotacional en El Espigón	15	E	P3	13.685	159.600	AY	100														
1178	DT	Dotacional en La Adelfa	15	E	P3	62.949	734.400	AY	100														
1179	DT	Dotacional en Cuevas Blancas	15	E	P2	21.020	245.232	AY	100														
1180	DT	Dotacional en Almatriche de Tenoya	15	E	P3	34.619	403.890	AY	100														
1181	DT	Dotacionales en Las Perrerías	14	E	P3	74.408	868.092	AY	100														
1182	DT	Dotacional en Casas de Abajo	15	E	P2	43.277	504.900	AY	100														
1183	DT	Dotacional en Lo Blanco	16	E	P3	25.885	301.986	AY	100														
1184	DT	Dotacionales en Lomo del Sabinal	01	E	P3	63.035	735.414	AY	100														
1185	DT	Dotacionales en Cuesta de Las Carretas	01	E	P3	1.106.493	12.909.084	AY	100														
1186	DT	Dotacionales en Lomo del Capón	12	E	P3	71.513	834.312	AY	100														
1386	DT	Dotacional en Lomo San Pedro	15	E	P3	37.080	450.000	AY	100														
1387	DT	Dotacional en El Pintor	16	E	P3	36.864	614.400	AY	100														
1388	DT	Dotacional en El Dragonal Bajo	16	E	P3	21.600	360.000	AY	100														

Subtotal DT:

2.435.282 28.721.286

Coste Total : suelo + obra

31.156.568

Listado de Actuaciones por Tipo de Acción

código	tipo acción	denominación	sector	gestión	prioridad	coste (euros)		obra	suelo	porcentaje agente financiador														
						suelo	obra			AY	CI	GA	GC	OT	PV	RI								
Educativo																								
0201	ED	Ampliación canchas C.P. León y Castillo	06	D	P2	235.000	196.000		AY	100														
0202	ED	Centro de Primaria en Casablanca III	13	A	P2		782.000				100													
0205	ED	Centro de Primaria en Hostelería	14	B	P2		1.563.000				100													
0206	ED	Centro de Primaria en Las Torres	14	B	P2		782.000				100													
0207	ED	Ampliación canchas C.P. Aguadulce	04	D	P2	118.000			AY	100														
0209	ED	Escuela Infantil 1º ciclo C.P. Feria del Atlántico	14	A	P2		196.000			100														
0214	ED	Centro de Régimen Especial y Educación de Adultos	14	B	P3		6.056.000				100													
0215	ED	Centro de Secundaria en La Galera	15	B	P2		1.876.000				100													
0216	ED	Centro de Primaria en Rambla de Jinámar	01	A	P2		780.000				100													
0217	ED	Centro de Primaria en Tamaraceite	15	B	P3		1.876.000				100													
0218	ED	Centro de Secundaria en San Francisco de Paula	12	B	P2		1.563.000				100													
0219	ED	Centro de Primaria en Salto del Negro	12	B	P2		782.000				100													
0220	ED	Centro de Primaria en San Lorenzo	16	B	P2		1.563.000				100													
1067	ED	Centro Educativo en Barranco Seco	12	F	P3		3.899.803															100		
1142	ED	Centro educativo en Almatriche	15	F	P3		5.275.996																	
1162	ED	Centro Educativo en Tamaraceite Sur	15	F	P3		3.137.046																	
1361	ED	Guardería en Jinamar	01	A	P2		450.000																100	
1391	ED	Centro Educativo en Isla Perdida	15	F	P3		3.785.000																	
1396	ED	Centro Educativo en Ciudad del Campo	15	A	P3		1.451.400																	
1398	ED	Centro Educativo en Tamaraceite	15	A	P3		1.195.200																	
1499	ED	Centro Educativo en Ladera Alta	15	A	P3		1.794.426															100		
1500	ED	Centro Educativo en Ladera Alta	15	A	P3		524.188															100		
1501	ED	Centro Educativo en Tamaraceite	15	A	P3		355.242															100		

Subtotal ED:

353.000 40.079.301

Coste Total : suelo + obra

40.432.301

Listado de Actuaciones por Tipo de Acción

código	tipo acción	denominación	sector	gestión	prioridad	coste (euros)		porcentaje agente financiador															
						suelo	obra	suelo	AY	CI	GA	GC	OT	PV	RI								
Equipamiento Estructurante en Suelo Rústico																							
1136	ER	Presa del Zardo. Área recreativa.	16	A	P1B		863.255		10	25	25	40											
1138	ER	Centro Recursos y Actividades Medioambientales (Manuel Lois - Bco. Tamaraceite)	15	A	P3		15.798.114													100			
1139	ER	El Toscón. Tráfico	15	A	P2		2.710.000					100											

Subtotal ER:

19.371.369

Coste Total : suelo + obra

19.371.369

Listado de Actuaciones por Tipo de Acción

código	tipo acción	denominación	sector	gestión	prioridad	coste (euros)		porcentaje agente financiador															
						suelo	obra	suelo	obra	AY	CI	GA	GC	OT	PV	RI							
Espacio Libre																							
0242	EL	Parque Monte Lentiscal	12	E	P3	731.000	1.663.000	AY					100										
0278	EL	Zona Verde en las Coloradas	06	D	P3	167.000	331.000	AY					25	75									
0279	EL	Plaza en Las Coloradas	06	A	P1B		153.000						25	75									
0281	EL	Zonas Verdes en el Cebadal	06	A	P3		558.000						25	75									
0283	EL	Espacios Libres en Triana	03	B	P1B		171.000						25	75									
0285	EL	Zona Verde en Castillo de Mata	08	B	P1B		175.000						25	75									
0286	EL	Espacios Libres en San Nicolás	08	B	P3		396.631						25	75									
0288	EL	Espacios Libres en San José	08	B	P1B		279.000						25	75									
0289	EL	Espacios libres en San Juan	08	B	P3		512.000						25	75									
0290	EL	Plaza con Aparcamientos en San Nicolás	08	B	P2		1.001.000														100		
0291	EL	Plaza en La Isleta	06	A	P1B		157.000						25	75									
0294	EL	Zona Verde en San Roque	08	B	P1B		16.000						25	75									
0296	EL	Plaza en La Isleta	06	A	P3		124.000						25	75									
0297	EL	Plaza en Los Llanillos	01	A	P1B		34.000						25	75									
0298	EL	Zona Verde en El Salto del Negro	12	D	P3	261.000	79.000	AY					25	75									
0300	EL	Plaza en Santa Margarita	01	A	P1B		127.000						25	75									
0302	EL	Plaza en El Toscón	15	D	P3	188.000	47.000	AY					25	75									
0303	EL	Zona Verde en Santa Margarita	01	A	P3		124.000						25	75									
0304	EL	Plaza en Marzagán	01	D	P3	128.000	97.000	AY					25	75									
0305	EL	Zona Verde en El Batán	08	A	P3		415.000						25	75									
0306	EL	Zona Verde en Pico Viento	12	A	P3		25.000						25	75									
0307	EL	Espacios Libres en Tamaraceite	15	B	P3		28.000						25	75									
0308	EL	Zona Verde en Cuesta Ramón	01	A	P1B		10.000						25	75									
0313	EL	Plaza con Aparcamientos en Miller	09	A	P2		188.000														100		
0314	EL	Zona Verde en Casablanca I	02	D	P2	29.000	18.000	AY					25	75									
0316	EL	Plaza en Tafira Alta	12	B	P3		312.000						25	75									
0319	EL	Plaza en Santa Catalina	05	D	P3	391.000	61.000	AY					25	75									

Listado de Actuaciones por Tipo de Acción

código	tipo acción	denominación	sector	gestión	prioridad	coste (euros)		porcentaje agente financiador															
						suelo	obra	suelo	obra	AY	CI	GA	GC	OT	PV	RI							
Espacio Libre																							
0320	EL	Zona Verde en Lomo Blanco Industrial	14	A	P3			71.000					25	75									
0321	EL	Zona Verde en San Juan	08	B	P1B			254.000					25	75									
0322	EL	Zona Verde en Marzagán	01	A	P1B			28.000					25	75									
0324	EL	Plaza con Aparcamientos en Zárate	02	A	P1B			482.000					25	75									
0326	EL	Plaza con Aparcamientos en Francisco Gourie	03	B	P2			611.000														100	
0327	EL	Zona Verde en El Salto del Negro	12	D	P3		123.000	33.930			AY		25	75									
0329	EL	Plaza en Marzagán	01	D	P3		160.000	48.000			AY		25	75									
0331	EL	Zona Verde en El Lasso	02	A	P3			424.000					25	75									
0332	EL	Espacios Libres en el Polvorín	09	B	P3			584.000					25	75									
0333	EL	Zona Verde en el Lasso	02	A	P3			181.000					25	75									
0336	EL	Plaza en el Lomo Blanco	12	D	P3		693.000	116.000			AY		25	75									
0337	EL	Plaza en Lugo	04	D	P3		282.000	73.000			AY		25	75									
0338	EL	Plaza en Arenales	04	D	P2		1.477.000	217.000			AY		25	75									
0340	EL	Espacios Libres en Tenoya	15	B	P3			454.000					25	75									
0346	EL	Plaza en Quilmes	12	A	P1B			36.000					25	75									
0347	EL	Zona Verde en el Palmeral de Jinámar	01	A	P3			731.000					25	75									
0348	EL	Zona Verde en el Zardo	16	D	P3		1.096.000	329.000			AY		25	75									
0351	EL	Zona Verde de Tafira Alta	12	D	P3		392.000	27.000			AY		25	75									
0352	EL	Plaza en Hoya Andrea	16	D	P2		64.000	48.000			AY		25	75									
0355	EL	Zona Verde en la Mimilla	11	A	P3			139.000					25	75									
0357	EL	Espacios Libres en San Roque	08	B	P1B			108.000					25	75									
0359	EL	Plaza en Las Chumberas	11	A	P3			2.380.000					25	75									
0360	EL	Plaza en Barranquillo de Don Zoilo	11	A	P3			209.000					25	75									
0362	EL	Plaza en Barranquillo de Don Zoilo	11	D	P2		64.000	32.000			AY		25	75									
0363	EL	Espacios Libres en Barranquillo Don Zoilo	11	D	P3		225.000	577.000			AY		25	75									
0364	EL	Zona Verde en Cuatro Cañones	10	D	P2		396.000	80.000			AY		25	75									
0365	EL	Plaza en Jinámar	01	D	P3		286.000	85.000			AY		25	75									

Listado de Actuaciones por Tipo de Acción

código	tipo acción	denominación	sector	gestión	prioridad	coste (euros)		porcentaje agente financiador															
						suelo	obra	suelo	obra	AY	CI	GA	GC	OT	PV	RI							
Espacio Libre																							
0366	EL	Espacios Libres en Barranquillo Don Zoilo	11	D	P3	85.000	47.000	AY	25	75													
0367	EL	Plaza en Ciudad del Campo	15	D	P2	64.000	95.000	AY	25	75													
0368	EL	Espacios Libres en El Salto del Negro	12	D	P3	319.150	143.873	AY	25	75													
0370	EL	Plaza en Schamann	10	D	P2	115.000	84.000	AY	25	75													
0371	EL	Plaza en Schamann	10	A	P3		60.000		25	75													
0372	EL	Espacio Libre en Cuesta Blanca	16	D	P3	577.000	354.000	AY	25	75													
0375	EL	Plaza en Almatriche Bajo	16	D	P2	10.000	5.000	AY	25	75													
0376	EL	Zona Verde en Cuesta Blanca	16	A	P3		119.000		25	75													
0377	EL	Zona Verde en Pedro Hidalgo	02	A	P1B		9.000		25	75													
0378	EL	Plaza en Pedro Hidalgo Alto	02	A	P1B		88.000		25	75													
0379	EL	Plaza en Pedro Hidalgo Alto	02	A	P3		61.000		25	75													
0380	EL	Zona Verde en Lomo Verdejo	12	A	P1B		74.000		25	75													
0381	EL	Plaza en Pedro Hidalgo Alto	02	A	P3		179.000		25	75													
0382	EL	Plaza en Pedro Hidalgo Alto	02	D	P3	562.000	51.000	AY	25	75													
0383	EL	Plaza en Almatriche Alto	16	A	P1B		63.000		25	75													
0384	EL	Plaza en Pedro Hidalgo Alto	02	A	P3		119.000		25	75													
0385	EL	Plaza en Almatriche Bajo	16	D	P3	56.000	42.000	AY	25	75													
0386	EL	Plaza con Aparcamientos en El Pilar	14	A	P1B		1.657.000		40												60		
0387	EL	Zona Verde en El Batán	08	A	P1B		311.000		25	75													
0390	EL	Zona Verde en El Batán	08	A	P3		418.000		25	75													
0391	EL	Zona Verde en El Batán	08	A	P3		291.000		25	75													
0392	EL	Zona Verde en El Batán	08	A	P3		378.000		25	75													
0393	EL	Zona Verde en El Batán	08	A	P3		393.000		25	75													
0395	EL	Plaza en Las Torres	14	D	P2	43.000	15.000	AY	25	75													
0398	EL	Plaza en Zárate (DET 06)	02	A	P3		474.000		25	75													
0399	EL	Plaza en DET 11	09	A	P3		502.000		25	75													
0400	EL	Zona Verde en la Feria del Atlántico	14	A	P1B		270.000		25	75													

Listado de Actuaciones por Tipo de Acción

código	tipo acción	denominación	sector	gestión	prioridad	coste (euros)		porcentaje agente financiador															
						suelo	obra	suelo	obra	AY	CI	GA	GC	OT	PV	RI							
Espacio Libre																							
0401	EL	Zona Verde en San Juan	08	A	P3		344.000					25	75										
0403	EL	Plaza con Aparcamientos en la Feria del Atlántico	14	A	P2		4.208.000					40										60	
0405	EL	Plaza en La Montañeta	12	D	P2	52.000	39.000	AY				25	75										
0407	EL	Zona Verde en El Fondillo	12	D	P2	52.000	16.000	AY				25	75										
0408	EL	Plaza en El Fondillo	12	D	P2	30.000	30.000	AY				25	75										
0409	EL	Zona Verde en Miller	09	D	P2	70.000	21.000	AY				25	75										
0411	EL	Zona Verde en La Montañeta	12	A	P1B		1.450					25	75										
0412	EL	Zona Verde en San Francisco de Paula	12	A	P1B		14.000					25	75										
0413	EL	Plaza en El Salto del Negro	12	D	P2	51.000	39.000	AY				25	75										
0414	EL	Plaza con Aparcamientos en Cueva Torres	13	A	P1B		766.000					40										60	
0415	EL	Plaza en Cueva Torres	13	A	P3		182.000					25	75										
0416	EL	Zona Verde en Cueva Torres	13	A	P1B		188.000					25	75										
0417	EL	Plaza en Los Tarahales	13	A	P1B		51.000					25	75										
0418	EL	Zona Verde en La Paterna	13	D	P2	451.000	70.000	AY				25	75										
0419	EL	Plaza en El Salto del Negro	12	D	P2	38.000	29.000	AY				25	75										
0420	EL	Zona Verde en Zárate	02	A	P1B		24.000					25	75										
0423	EL	Zona Verde en Casablanca III	13	A	P3		747.000					25	75										
0424	EL	Zona Verde Casablanca III	13	D	P2	147.000	44.000	AY				25	75										
0426	EL	Plaza en Lomo de la Cruz	13	D	P2	13.000	10.000	AY				25	75										
0427	EL	Zona Verde en La Matula	12	D	P2	8.000	5.000	AY				25	75										
0429	EL	Zona Verde en Casablanca III	13	D	P3	115.000	339.000	AY				25	75										
0430	EL	Plaza en Casablanca III	13	D	P3	128.000	96.544	AY				25	75										
0434	EL	Plaza en San Lorenzo	16	A	P1B		59.000					25	75										
0435	EL	Zona Verde en Miller	09	A	P1B		22.000					25	75										
0436	EL	Zona Verde en Miller Industrial	09	A	P3		347.000					25	75										
0437	EL	Zona Verde en Miller Industrial	09	A	P1B		61.000					25	75										
0438	EL	Zona Verde en El Batán	08	A	P1B		16.000					25	75										

Documento que integra el aprobado provisionalmente por acuerdo del Pleno de 23 de marzo de 2011, con el de 13 de septiembre de 2012, y con el adoptado el 8 de noviembre de 2012, por el que se acuerda la subsanación de los condicionantes de la publicación del acuerdo de la COTMAC de 29 de octubre de 2012, de aprobación definitiva de la Adaptación Plena del PGO de Las Palmas de Gran Canaria.

Este documento ha sido diligenciado mediante firma electrónica de la secretaria general del Pleno del Ayuntamiento de Las Palmas de Gran Canaria



Listado de Actuaciones por Tipo de Acción

código	tipo acción	denominación	sector	gestión	prioridad	coste (euros)		obra	suelo	porcentaje agente financiador										
						suelo	obra			AY	CI	GA	GC	OT	PV	RI				
Espacio Libre																				
0439	EL	Zona Verde en Lugarejo	09	A	P1B			35.000			25	75								
0440	EL	Zona Verde en Lugarejo	09	A	P1B			37.000			25	75								
0442	EL	Plaza en Pedro Hidalgo Alto	02	A	P1B			191.000			25	75								
0443	EL	Zona Verde en Pedro Hidalgo Bajo	02	D	P3		1.017.000		AY		25	75								
0446	EL	Zona Verde en Miller	09	A	P3			107.000			25	75								
0447	EL	Zona Verde en Zárate	02	D	P2		37.000		AY		25	75								
0448	EL	Espacios Libres en Zárate	02	A	P1B			176.000			25	75								
0449	EL	Plaza con Aparcamientos en Miller	09	D	P2		50.000		AY		40							60		
0450	EL	Plaza en El Lazareto II	06	A	P1B			31.000			25	75								
0451	EL	Plaza en Piletas	15	D	P2		27.000		AY		25	75								
0452	EL	Plaza con Aparcamientos en Miller	09	A	P3			904.000			40							60		
0453	EL	Zona Verde en Miller	09	A	P1B			151.000			25	75								
0454	EL	Plaza en Tamaraceite	15	A	P3			48.500			25	75								
0455	EL	Zona Verde en Pedro Hidalgo Bajo	02	A	P1B			55.000			25	75								
0456	EL	Zona Verde en Pedro Hidalgo Bajo	02	A	P3			265.000			25	75								
0458	EL	Zona Verde en Pedro Hidalgo Bajo	02	A	P3			246.000			25	75								
0460	EL	Espacios Libres en Pedro Hidalgo Bajo	02	A	P1B			155.000			25	75								
0461	EL	Espacios libres en Pedro Hidalgo Bajo	02	D	P3		270.000		AY		25	75								
0462	EL	Zona Verde en Piletas	15	D	P2		126.000		AY		25	75								
0463	EL	Zona Verde en Pedro Hidalgo Alto	02	A	P1B			113.000			25	75								
0465	EL	Plaza en Lomo Batista	12	A	P3			111.000			25	75								
0466	EL	Plaza en Lomo Batista	12	D	P2		15.000		AY		25	75								
0467	EL	Plaza en Lomo Batista	12	A	P1B			86.000			25	75								
0469	EL	Plaza con Aparcamientos en El Batán	08	A	P3			455.000			40							60		
0471	EL	Zona Verde en La Matula	12	D	P2		15.000		AY		25	75								
0472	EL	Plaza en Los Gijes	15	D	P2		72.000		AY		25	75								
0474	EL	Zona Verde en Las Mesas Bajas	15	A	P1B			140.000			25	75								

Listado de Actuaciones por Tipo de Acción

código	tipo acción	denominación	sector	gestión	prioridad	coste (euros)		porcentaje agente financiador															
						suelo	obra	suelo	obra	AY	CI	GA	GC	OT	PV	RI							
Espacio Libre																							
0475	EL	Plaza en Las Mesas Bajas	15	A	P3		504.000				25	75											
0476	EL	Plaza en Las Mesas Altas	15	D	P3	194.000		AY		25	75												
0477	EL	Plaza en Las Mesas Altas	15	A	P1B		51.000			25	75												
0478	EL	Plaza en Las Mesas Altas	15	A	P3		211.758			25	75												
0479	EL	Plaza en Las Mesas Altas	15	D	P2	17.000		AY		25	75												
0480	EL	Plaza en Ladera Alta	15	D	P2	20.000		AY		25	75												
0482	EL	Zona Verde en El Cardón	14	D	P2	15.000		AY		25	75												
0483	EL	Plaza con Aparcamiento en la Feria del Atlántico	14	A	P1B		2.735.000			40											60		
0484	EL	Plaza con Aparcamiento en la Feria del Atlántico	14	A	P3		447.000			40											60		
0486	EL	Plaza en El Lazareto I	06	D	P3	547.000		AY		25	75												
0487	EL	Zona Verde en Tenoya	15	A	P1B		69.000			25	75												
1068	EL	Espacio Libre en AD-01 Lazareto	06	C	P3		507.163														100		
1069	EL	Espacio Libre "Pino Apolinario" en AD-02	09	C	P3		114.581														100		
1070	EL	Espacio Libre "Hemano Ángel Mur" en AD-03	09	C	P3		287.771														100		
1071	EL	Espacio Libre "Casa Ayala" en AD-05	15	C	P2		71.280														100		
1072	EL	Espacio Libre en AD-06 c/ Guatemala	07	C	P2		333.483														100		
1076	EL	Espacio Libre en AD-10 Paseo de Chil	11	C	P3		831.047														100		
1077	EL	Espacio Libre "Los Tarahales"	13	D	P3	28.675		AY		25	75										100		
1078	EL	Espacio Libre Paseo de San Cristóbal	02	A	P2		41.690			100													
1079	EL	Plaza en El Tablero	12	C	P2		173.059			100													
1080	EL	Espacio Libre en El Tablero	12	C	P2		4.592			100													
1081	EL	Espacio Libre en El Tablero	12	C	P2		10.037			100													
1082	EL	Espacio Libre en Montaña Chanrai	12	D	P2	862.500		AY			100												
1083	EL	Espacio Libre en Montaña Chanrai	12	D	P2	225.000		AY			100												
1085	EL	Espacio Libre en Tamaraceite (antiguo APR-02)	15	C	P3		1.424.778			25	75												
1086	EL	Espacio Libre en Barranco Seco (UZO-01)	12	F	P2		39.584.349														100		
1145	EL	Espacio Libre en Almatriche	15	F	P2		9.013.556														100		

Documento que integra el aprobado provisionalmente por acuerdo del Pleno de 23 de marzo de 2011, con el de 13 de septiembre de 2012, y con el adoptado el 8 de noviembre de 2012, por el que se acuerda la subsanación de los condicionantes de la publicación del acuerdo de la COTMAC de 29 de octubre de 2012, de aprobación definitiva de la Adaptación Plena del PGO de Las Palmas de Gran Canaria.

Este documento ha sido diligenciado mediante firma electrónica de la secretaria general del Pleno del Ayuntamiento de Las Palmas de Gran Canaria

Listado de Actuaciones por Tipo de Acción

código	tipo acción	denominación	sector	gestión	prioridad	coste (euros)		obra	suelo	porcentaje agente financiador												
						suelo	obra			AY	CI	GA	GC	OT	PV	RI						
Espacio Libre																						
1148	EL	Espacio Libre en Isla Perdida	15	F	P3			4.021.884												100		
1151	EL	Espacio Libre en Tamaraceite Sur	15	F	P3			3.254.738												100		
1152	EL	Espacio Libre en Tamaraceite Sur	15	F	P3			1.997.172												100		
1154	EL	Espacio Libre en Tamaraceite Sur	15	F	P2			418.855												100		
1156	EL	Espacio Libre en Tamaraceite Sur	15	F	P3			890.583												100		
1158	EL	Espacio Libre en Tamaraceite Sur	15	F	P2			125.314												100		
1231	EL	Espacio Libre en la Isleta en UA-01.1	06	C	P3			606.250				25	75									
1232	EL	Espacio Libre en la Isleta en UA-01.2	06	C	P3			833.122												100		
1233	EL	Espacio Libre en la Isleta en UA-01.3	06	C	P3			1.322.394												100		
1235	EL	Espacio Libre con aparcamiento en Secretario Padilla	07	D	P3		111.000	159.588	AY	100												
1239	EL	Espacio Libre con aparcamiento en calle Numancia	06	D	P2		123.000	176.841	AY	100												
1240	EL	Espacio Libre (tipo mixto) en Pedro Hidalgo Bajo	01	A	P2			1.138.729												100		
1243	EL	Espacio Libre con aparcamiento en Bco. de Guanarteme (Vergara - Pza. América)	06	A	P2			581.997												100		
1244	EL	Espacio Libre con aparcamiento en Bco. de Guanarteme (AD-09)	07	C	P2			517.584												100		
1245	EL	Espacio Libre con aparcamiento en Bco. de Guanarteme (AD-08)	07	C	P2			810.882												100		
1246	EL	Espacio Libre con aparcamiento en Bco. de Guanarteme (AD-07)	07	C	P2			862.640												100		
1264	EL	Espacio Libre en Leon y Castillo anexo a Colegio	04	A	P3			630.040				100										
1271	EL	Espacios Libres en frente marítimo en El Rincón	07	A	P3			4.072.273								80				20		
1289	EL	Espacio Libre en Complejo Dotacional Obelisco-Fuente Luminosa	04	A	P2			1.153.003												100		
1291	EL	Espacio Libre y aparcamiento subterráneo. Complejo dotac. Obelisco-Fuente Luminosa	04	A	P2			3.865.490												100		
1292	EL	Espacio Libre en Complejo Dotacional Obelisco-Fuente Luminosa	04	A	P2			169.928												100		
1293	EL	Espacio Libre en Complejo Dotacional Obelisco-Fuente Luminosa	04	A	P3			527.756												100		
1353	EL	Espacio Libre con aparcamientos en Dr. Chiscano	11	A	P3			5.329.390												100		
1371	EL	Espacio Libre con Aparcamientos en San Juan	08	A	P3			4.756.769												100		
1377	EL	Espacio Libre en Tamaraceite-Sur	15	F	P3			305.622				25	75									
1381	EL	Espacios Libres en la Carretera de Chile	07	D	P3		1.400.000	90.000	AY	25	75											
1383	EL	Espacio Libre en Los Giles	15	A	P3			1.917.640				25	75									

Listado de Actuaciones por Tipo de Acción

código	tipo acción	denominación	sector	gestión	prioridad	coste (euros)		suelo	porcentaje agente financiador														
						suelo	obra		AY	CI	GA	GC	OT	PV	RI								
Espacio Libre																							
1385	EL	Espacios Libres La Isleta-Lazareto	06	D	P3	250.000	73.000	AY	25	75													
1389	EL	EL en Almatriche	16	A	P3		148.800		25	75													
1390	EL	EL en Las Majadillas	15	A	P3		109.600		25	75													
1395	EL	Espacio Libre en Pedro Hidalgo	02	A	P3		6.585		100														
1399	EL	Espacio Libre en la Avenida Democracia	15	D	P3	207.460	33.948	AY	25	75													
1402	EL	Espacio Libre en La Suerte	15	D	P3	24.000	40.750	AY	25	75													
1403	EL	Espacio Libre en Vegueta	03	A	P3		97.650		25	75													
1404	EL	Espacios Libres en Almatriche	16	A	P3		890.306		25	75													
1406	EL	Espacios Libres en Jinámar	01	A	P3		79.474		25	75													
1407	EL	Espacios Libres en Sta. Margarita	01	A	P3		8.487		25	75													
1408	EL	Espacios Libres en Almatriche	16	A	P3		90.460		25	75													
1409	EL	Espacio Libre en UASN-3 "PEPRI San Nicolás"	08	C	P2		11.944														100		
1411	EL	Espacio Libre en UASN-1 "PEPRI San Nicolás"	08	C	P2		25.097														100		
1412	EL	Espacio Libre en UASJ-1 "PEPRI San Juan-San José"	08	C	P2		130.974		100														
1413	EL	Espacio Libre en UAPG-89-16	12	C	P3		116.981														100		
1416	EL	Espacio Libre en UAPG89-19 "Almatriche Alto"	16	C	P3		140.580														100		
1419	EL	Espacio Libre en UZI 12 "PP San Fco. Paula"	12	F	P2		1.328.000														100		
1420	EL	Es pacio Libre en UA-TH1 "PEPRI Los Tarahales"	14	C	P2		522.523														100		
1421	EL	Espacio Libre en UA-52 "Cruce Almatriche I"	16	C	P3		134.668														100		
1423	EL	Espacio Libre en UA-43.1	15	C	P3		453.143														100		
1424	EL	Espacio Libre en UA-37 "Lomo Batista II"	12	C	P3		1.203.044														100		
1425	EL	Espacio Libre en UA-36 "Lomo Batista I"	12	C	P3		545.019														100		
1426	EL	Espacio Libre en UA-50 "San Fco. Paula"	12	C	P3		363.239														100		
1427	EL	Espacio Libre en UA-40.2 "El Zardo"	16	C	P3		231.472														100		
1428	EL	Espacio Libre en UA-40.3 "El Zardo"	16	C	P3		695.271														100		
1429	EL	Espacio Libre en UA-48 "Jinámar"	01	C	P3		362.371														100		
1430	EL	Espacio Libre en UA-45 "Maizagán I"	01	C	P3		331.803														100		

Listado de Actuaciones por Tipo de Acción

código	tipo acción	denominación	sector	gestión	prioridad	coste (euros)		suelo	porcentaje agente financiador													
						suelo	obra		AY	CI	GA	GC	OT	PV	RI							
Espacio Libre																						
1432	EL	Espacio Libre en UA-46.2 "Marzagán II"	01	C	P3		1.511.096													100		
1436	EL	Espacio Libre en UA-31 "Lomo Blanco"	12	C	P2		33.815													100		
1438	EL	Espacio Libre en UA-11 "El Sebadal"	06	C	P2		74.081													100		
1441	EL	Espacio Libre en UA-10 "La Minilla"	11	C	P2		17.782													100		
1442	EL	Espacio Libre "Carretera de Chile"	14	C	P2		1.209.546													100		
1443	EL	Espacio Libre en UA 89-12 "Díaz Casanovas"	14	C	P2		75.816													100		
1444	EL	Espacio Libre en AD-12 Prolongación Mesa y López	07	C	P2		885.040													100		
1445	EL	Espacio Libre en AD-13 Prolongación Mesa y López	07	C	P2		988.522													100		
1446	EL	Espacio Libre en AD-14 Prolongación Mesa y López	07	C	P2		513.031													100		
1447	EL	Espacio Libre en UA-16 "Las Torres II"	14	C	P3		4.078.117													100		
1448	EL	Espacio Libre en UA PG89-14 "Ciudad Jardín"	11	C	P3		2.173.489													100		
1449	EL	Espacio Libre en UZI-10 "PP Ciudad del Campo"	15	B	P2		5.106.878													100		
1450	EL	Espacio Libre en UZI-09 "PP Las Mesas"	15	B	P2		1.287.610													100		
1451	EL	Espacio Libre en UZI-13 "PP Salto del Negro"	12	B	P2		828.189													100		
1452	EL	Espacio Libre en UA-39.1	15	C	P2		850.789													100		
1453	EL	Espacio Libre en UA-39.2	15	C	P3		215.321													100		
1455	EL	Espacio Libre con Aparcamiento en UA-TM1	15	C	P3		1.664.360													100		
1456	EL	Espacio Libre con Aparcamientos en UA-11 "El Sebadal"	06	C	P2		6.297.971													100		
1467	EL	Espacio Libre en La Feria (DET-12)	14	A	P3		960.000	25	75													
1468	EL	Espacio Libre en Las Torres	14	A	P3		614.400	25	75													
1472	EL	Espacio Libre en el Recinto Ferial de Canarias (SG-11)	14	A	P3		1.120.000		100													
1484	EL	Espacio Libre en El Pambaso	08	D	P2		1.529.245	AY	25	75												
1487	EL	Espacio Libre con aparcamiento en calle Castillejos	07	D	P2		69.600	AY												100		
1488	EL	Espacio Libre con aparcamiento en calle Vergara	07	D	P2		128.400	AY												100		
1497	EL	Plaza en Costa Ayala	15	D	P3		130.000	AY	25	75												
1503	EL	Espacio Libre con aparcamiento en Las Mesas (Poetisa Agustina Romero)	15	C	P3		24.000													100		
1507	EL	Espacio Libre en Prolongación Mesa y López (c/Párroco Fco. Rdguez-Rdrguez)	07	D	P3		45.000	AY	25	75												

Listado de Actuaciones por Tipo de Acción

código	tipo acción	denominación	sector	gestión	prioridad	coste (euros)		porcentaje agente financiador																
						suelo	obra	suelo		obra		AY	CI	GA	GC	OT	PV	RI						
Espacio Libre																								
1508	EL	Espacio Libre en c/Nueva	08	D	P3	7.380	33.495	AY	25	75														
1509	EL	Espacio Libre en c/Farnesio	08	D	P3	12.300	45.477	AY	25	75														
1511	EL	Espacio Libre en Prolongación Mesa y López (AD-16)	07	C	P2		393.502													100				
1514	EL	Espacio Libre en José Sánchez Peñate - Paseo de Las Canteras (AD-19)	07	C	P3		150.000													100				
1525	EL	Espacio Libre en Fincas Unidas	10	D	P1B	1.500.000	300.000	AY	25	75														

Subtotal EL:

19.214.710 171.684.519

Coste Total : suelo + obra

190.899.229

Listado de Actuaciones por Tipo de Acción

código	tipo acción	denominación	sector	gestión	prioridad	coste (euros)		porcentaje agente financiador															
						suelo	obra	suelo	obra	AY	CI	GA	GC	OT	PV	RI							
Red Vialia General																							
0872	VG	Vía de Ronda de La Isleta	06	D	P3	782.000	3.227.000	AY	100														
0873	VG	Paso inferior Plaza Belén María	06	A	P3		2.654.000						100										
0875	VG	Vial de servicio del Puerto de La Luz y de Las Palmas	05	A	P3		10.388.000						100										
0876	VG	Reestructuración del enlace de Torre Las Palmas	04	A	P3		7.814.000						100										
0879	VG	Mejora intersección Paseo Chil / Avenida de Escaleritas	04	D	P2	263.000	246.000	AY	100														
0881	VG	Paso inferior Don Zoilo / Canódromo	10	D	P3	469.000	2.545.000	AY	100														
0882	VG	Reurbanización Avenida de Escaleritas:Tramo superior	11	B	P3		938.000		100														
0883	VG	Accesos al Nuevo Estadio Insular en Siete Palmas	14	E	P3	179.000	1.730.000	AY		100													
0884	VG	Reurbanización Recta de los Tarrales	14	A	P3		1.782.000			100													
0885	VG	Reurbanización Carretera General de Mata:Tramo superior	13	D	P3	938.000	1.126.000	AY	100														
0887	VG	Reurbanización Carretera General de Mata:Tramo inferior	09	A	P2		1.001.000		100														
0888	VG	Nuevo acceso a Ciudad Alta por San Francisco	08	E	P3	55.000	1.941.000	AY	100														
0889	VG	Paso inferior por Plaza Santa Luisa de Marillac.	09	A	P3		2.192.000		100														
0890	VG	Nuevo acceso a Ciudad Alta por Arapiles - Las Rehoyas.	09	A	P2		688.000		100														
0892	VG	Cuarto carril y Vía de Ronda en Vegueta	03	A	P3		39.066.000			100											100		
0893	VG	Reurbanización Autovía del Guinguada	03	A	P3		977.000		100														
0894	VG	Ampliación Paseo de San José	02	A	P3		2.001.000		100														
0897	VG	Conexión Circunvalación / Autovía del Norte	15	E	P3	394.000	30.941.000	GA													100		
0898	VG	Conexión Circunvalación / Variante de Telde	01	H	P3	44.000	9.376.000	GA													100		
0901	VG	Reurbanización C-81.1: Tramo Tafira Baja	12	A	P2		1.876.000			100													
0902	VG	Reurbanización C-81.1: Tramo Tafira Alta	12	A	P3		2.126.000			100													
0904	VG	Reurbanización Carretera General de Tamaraceite a Arucas	15	A	P2		476.000			100													
0905	VG	Reurbanización Carretera General de Tamaraceite a Teror	15	A	P2		626.000			100													
0906	VG	Paso Inferior en Alcaravanas	05	A	P3		17.580.000														100		
1212	VG	Prolongación Mesa y López, tramo Plaza América - Las Arenas	07	B	P3		2.129.400		100														
1213	VG	Prolongación Mesa y López, tramo Auditorio - GC-02	07	G	P3		12.019.000														50		
1214	VG	Ramal de salida GC-02 - Auditorio Alfredo Kraus	07	A	P3		10.468.700		10	40	50												

Listado de Actuaciones por Tipo de Acción

código	tipo acción	denominación	sector	gestión	prioridad	coste (euros)		porcentaje agente financiador														
						suelo	obra	suelo	AY	CI	GA	GC	OT	PV	RI							
Red Viaria General																						
1218	VG	Viales en ampliación Cementerio San Lázaro	14	A	P3		1.897.775		100													
1491	VG	Prolongación Mesa y López tramo Vergara-Castillejos	07	A	P3		917.500													100		
1492	VG	Prolongación Mesa y López tramo Covadonga-Párroco Fco.Rodríguez Rodríguez	07	D	P3	220.200	2.300.000	AY	100													
1493	VG	Prolongación Mesa y López tramo Párroco Fco. Rodríguez Rodríguez-Lepanto	07	C	P3		2.375.000													100		
1494	VG	Prolongación Mesa y López tramo Lepanto-Cayetana Manrique	07	C	P3		2.500.000													100		
1516	VG	Prolongación Mesa y López tramo Cayetana Manrique - Plaza América	07	C	P3		3.750.000													100		

Subtotal VG:

3.344.200 181.674,375

Coste Total : suelo + obra

185.018.575

Listado de Actuaciones por Tipo de Acción

código	tipo acción	denominación	sector	gestión	prioridad	coste (euros)		porcentaje agente financiador															
						suelo	obra	suelo	obra	AY	CI	GA	GC	OT	PV	RI							
Red Vialia Local																							
0908	VL	Conexión entre Coronel Rocha y Pasaje Coronel Rocha	06	D	P3	52.000	10.000	AY	25	75													
0910	VL	Prolongación Majadilla	06	D	P2	40.000	4.000	AY	25	75													
0911	VL	Prolongación Artemi Semidán	06	D	P3	85.000	12.000	AY	25	75													
0912	VL	Conexión entre Bentagache y Faro	06	D	P3	70.000	16.000	AY	25	75													
0913	VL	Ensanchamiento junto a Lazareto	06	D	P3	40.000	5.000	AY	25	75													
0914	VL	Ensanchamiento Oloff Palme	07	D	P3	767.000	35.000	AY	25	75													
0916	VL	Prolongación Juan de la Cosa	06	D	P3	61.000	7.000	AY	25	75													
0917	VL	Prolongación Americo Vespucio	06	D	P3	51.000	7.000	AY	25	75													
0919	VL	Peatonalización en el Camino de Los Pérez	12	A	P1B		31.000		25	75													
0920	VL	Acondicionamiento de Tiziano	12	D	P3	40.000	15.000	AY	25	75													
0922	VL	Prolongación Maestro Rodó	11	D	P3	35.000	44.000	AY	25	75													
0923	VL	Ensanchamiento Lazareto	06	D	P3	414.000	276.000	AY	25	75													
0925	VL	Ensanchamiento Párroco González	11	B	P1B		530.000		25	75													
0926	VL	Peatonalización Lucas Fdez. Navarro	05	A	P1B		59.000		25	75													
0927	VL	Peatonalización Secretario Artilles	05	A	P1B		291.000		25	75													
0928	VL	Peatonalizaciones en Miller	09	A	P1B		48.000		25	75													
0929	VL	Peatonalización Diego Ordaz y Alfredo L. Jones	05	A	P1B		112.000		25	75													
0930	VL	Peatonalización Uruguay	05	A	P1B		33.000		25	75													
0931	VL	Ensanchamiento Jacinta	10	D	P3	74.000	10.000	AY	25	75													
0933	VL	Peatonalización entorno San Agustín	03	B	P1B		228.000		25	75													
0934	VL	Peatonalización entorno Plaza Santa Ana	03	B	P3		1.158.000		100														
0935	VL	Ensanchamiento Zaragoza	10	D	P3	111.000	21.000	AY	25	75													
0936	VL	Conexión entre Camino Viejo del Cardón y Salvia	14	D	P3	28.000	8.000	AY	25	75													
0940	VL	Peatonalización entorno Santo Domingo	03	B	P1B		47.000		25	75													
0944	VL	Ensanchamiento acceso a Reyes Católicos	03	B	P1B		70.000		25	75													
0945	VL	Prolongación Mar Caspio	15	D	P3	106.000	103.000	AY	25	75													
0946	VL	Ensanchamiento Fataga	06	D	P3	71.000	32.000	AY	25	75													

Listado de Actuaciones por Tipo de Acción

código	tipo acción	denominación	sector	gestión	prioridad	coste (euros)		porcentaje agente financiador															
						suelo	obra	suelo	obra	AY	CI	GA	GC	OT	PV	RI							
Red Viaria Local																							
0947	VL	Conexión entre Rafael García Pérez y San Francisco	09	D	P2	16.000	10.000	AY	25	75													
0948	VL	Conexión entre Francisco Hernández Guerra y San Francisco	09	A	P1B		58.000		25	75													
0952	VL	Conexión entre Gregorio Gutierrez, Nilo y Mirasol	08	B	P3	125.000	2.300.000	AY	25	75													
0955	VL	Acondicionamiento La Pena en Ladera Alta	15	A	P1B		41.000		25	75													
0956	VL	Acondicionamiento Pancho Ruiz en Ladera Alta	15	A	P1B		25.000		25	75													
0957	VL	Ensanchamiento Manuel Batista en barrio de Ladera Alta	15	A	P3		49.000		25	75													
0958	VL	Prolongación Rosario Álvarez Hernández en Sansofé	09	A	P1B		19.000		25	75													
0960	VL	Ensanchamiento Carretera de Marzagán	01	A	P3		84.000		25	75													
0963	VL	Acondicionamiento Camino de Los Lagares en Tafira Alta	12	A	P1B		662.000		25	75													
0965	VL	Ensanchamiento Real de San Roque	08	A	P1B		130.000		25	75													
0966	VL	Ensanchamiento Real de San Juan	08	B	P1B		169.000		25	75													
0967	VL	Ensanchamiento Alamo, San Nicolás y Bernardino Viera	08	B	P3	342.000	541.000	AY	25	75													
0968	VL	Ensanchamiento Real del Castillo en San Nicolás	08	B	P2	57.000	57.000	AY	25	75													
0969	VL	Apertura de vía en San Nicolás	08	B	P3	198.000	43.000	AY	25	75													
0970	VL	Apertura de vía en la Vega de San José	02	A	P1B		329.000		25	75													
0971	VL	Apertura de vía en San José	08	E	P3	36.000	1.011.000	AY	25	75													
0972	VL	Conexión entre Francisco Ingloft Artiles y San José	08	A	P1B		161.000		25	75													
0973	VL	Prolongación de Pragua (San Roque)	08	B	P1B		77.000		25	75													
0974	VL	Prolongación Siloe en Lomo Los Frailes	15	D	P2	9.000	58.000	AY	25	75													
0976	VL	Ensanchamiento Marmolejo	06	D	P2	32.000	3.000	AY	25	75													
0977	VL	Apertura de vía en La Galera	15	A	P3		57.000		25	75													
0978	VL	Acond. Monte Garajonay, Pinar de Ojeda y Pinar de Inagua	15	A	P3		100.000		25	75													
0979	VL	Apertura de vía en Piletas	15	A	P1B		29.000		25	75													
0981	VL	Ensanchamiento LLanos de Ucanca en Las Mesas	15	A	P3		104.000		25	75													
0985	VL	Ensanchamiento de Andenes en San Roque	08	B	P3	106.000	106.000	AY	25	75													
0986	VL	Apertura de vía en San Roque	08	B	P2	140.000	140.000	AY	25	75													
0987	VL	Acondicionamiento de Bandurria en San Roque	08	B	P3	73.000	73.000	AY	25	75													

Listado de Actuaciones por Tipo de Acción

código	tipo acción	denominación	sector	gestión	prioridad	coste (euros)		obra	suelo	porcentaje agente financiador															
						suelo	obra			AY	CI	GA	GC	OT	PV	RI									
Red Vialia Local																									
0989	VL	Acondicionamiento de vías transversales a Caramillo en San Roque	08	B	P3	233.000	233.000	233.000	AY	25	75														
0991	VL	Apertura de vía en Lomo Apolinario	09	D	P2	9.000	9.000	2.000	AY	25	75														
0992	VL	Prolongación de San Antolín en La Suerte	15	A	P3			454.000		25	75														
0993	VL	Ensanchamiento de Lugarejo	09	D	P2	6.000	6.000	8.000	AY	25	75														
0994	VL	Conexión entre 13 de Septiembre y Lcdo. Pedro Mederos	16	D	P3	10.000	10.000	13.000	AY	25	75														
0995	VL	Acondicionamiento Transversal Hermanos Álvarez en San Lorenzo	16	A	P1B			14.000		25	75														
0996	VL	Conexión entre Lugarejo y Tornado en Lugarejo	09	A	P1B			6.000		25	75														
0997	VL	Ensanchamiento Tecén	06	D	P3	50.000	50.000	5.000	AY	25	75														
0998	VL	Prolongación de Acebuche en Almatriche	16	D	P3	79.000	79.000	16.000	AY	25	75														
0999	VL	Prolongación de Pintor Antonio Padrón en Las Mesas	15	A	P1B			27.000		25	75														
1001	VL	Apertura de vía en Hoya Andrea	16	D	P3	40.000	40.000	8.000	AY	25	75														
1002	VL	Apertura de vía en Lomo Blanco	12	D	P3	20.000	20.000	20.000	AY	25	75														
1003	VL	Apertura de vía en Cuesta Blanca	16	D	P2	27.000		4.000	AY	25	75														
1004	VL	Apertura vía en Almatriche	16	A	P1B			68.000		25	75														
1005	VL	Prolongación de Chiner en El Secadero	12	D	P2	22.000		138.000	AY	25	75														
1006	VL	Peatonalización en Urbanización Portuarios	06	A	P1B			43.000		25	75														
1007	VL	Peatonales en La Paterna	13	A	P3			919.000		25	75														
1009	VL	Conexión entre Eufemiano Fuentes y Padre Pedro Sanz (incluido muro de contención)	09	D	P1B	500.000	500.000	2.300.000	AY	25	75														
1010	VL	Apertura de vía en Miller	09	A	P3			154.000		25	75														
1011	VL	Prolongación Rosario Alvaréz en Lomo De Niz	09	A	P3			133.000		25	75														
1012	VL	Ensanchamiento del cruce de Ctra. de Marzagán con Jinámar	01	A	P3			99.000		25	75														
1014	VL	Peatonal en Casablanca III	13	A	P3			216.000		25	75														
1016	VL	Ensanchamiento de Tucumán en Quilmes	12	D	P3	55.000	55.000	26.000	AY	25	75														
1018	VL	Conexión último vial en La Cantera de El Fondillo	12	D	P3	75.000	75.000	9.000	AY	25	75														
1019	VL	Prolongación de Camilo José Cela en El Fondillo	12	D	P3	346.000	346.000	346.000	AY	25	75														
1020	VL	Peatonalización en Zárate	02	A	P3			286.000		25	75														
1022	VL	Acondicionamiento de Timonel en San Cristóbal	02	B	P3			448.000		25	75														

Listado de Actuaciones por Tipo de Acción

código	tipo acción	denominación	sector	gestión	prioridad	coste (euros)		porcentaje agente financiador															
						suelo	obra	suelo	obra	AY	CI	GA	GC	OT	PV	RI							
Red Vial Local																							
1023	VL	Conexión entre Laurisilva y Debussy	02	A	P1B			126.000				25	75										
1024	VL	Conexión entre Pedro Hidalgo y Candelaria León	02	B	P1B			112.000				25	75										
1025	VL	Conexión entre Pedro Hidalgo y Tres Palmas	02	B	P3			128.000				25	75										
1026	VL	Apertura de vía en Pedro Hidalgo	02	D	P3		62.000	440.000	AY			25	75										
1027	VL	Peatonales en Pedro Hidalgo	02	D	P2		62.000	14.000	AY			25	75										
1028	VL	Prolongación Granada en Pedro Hidalgo	02	A	P1B			39.000				25	75										
1029	VL	Peatonalización trasera Carretera General en Tafira Alta	12	B	P2		6.000	7.000	AY			25	75										
1030	VL	Conexión entre Tiziano y Ctra. Gral. de Tafira Alta	12	D	P3		92.000	49.000	AY			25	75										
1031	VL	Conexión entre Tornera y Carretera de Los Hoyos	12	B	P1B			24.000				25	75										
1032	VL	Conexión entre Ctra. Gral. y Camino de Los Pérez	12	B	P1B			67.000				25	75										
1033	VL	Peatonalización calles margen derecho en Tafira Alta	12	B	P2		12.000	59.000	AY			25	75										
1034	VL	Peatonalización calles margen izq. en Tafira Alta	12	B	P3		59.000	179.000	AY			25	75										
1035	VL	Acondicionamiento Lomo de Enmedio	12	A	P3			103.000				25	75										
1036	VL	Acondicionamiento Camino nº3 en La Data	12	A	P1B			44.000				25	75										
1037	VL	Acondicionamiento Camino nº 6 y 7 en La Data	12	A	P3			275.000				25	75										
1251	VL	Apertura de vial en Almatriche	15	D	P1B		24.000	81.000	AY			25	75										
1261	VL	Ampliación de vial en el Lazareto	06	D	P3		40.000	108.000	AY			25	75										
1375	VL	Peatonales en El Fondillo	12	D	P2		62.000	14.000	AY			25	75										
1380	VL	Apertura de vías en Marzagán	01	D	P3		141.360	106.020	AY			25	75										
1382	VL	Prolongación de vía en La Galera	15	D	P3		10.820	3.250	AY			25	75										
1384	VL	Ensanchamiento en Prudencio Morales	06	D	P3		10.820	1.540	AY			25	75										
1505	VL	Ampliación del Pasaje Antonio Romero	05	C	P3			25.000														100	
1512	VL	Prolongación de vial en c/Teide	08	C	P2			1.410.000														100	
1521	VL	Mejora de acceso a Doctor Alfonso Chiscano	14	D	P3		130.000	31.500	AY			25	75										
1531	VL	Acondicionamiento de accesos traseros en Tamaraceite Sur	15	F	P3			900.000														100	
1532	VL	Peatonal en Tamaraceite Sur	15	F	P3			270.000														100	



Listado de Actuaciones por Tipo de Acción

código	tipo acción	denominación	sector	gestión	prioridad	coste (euros)		porcentaje agente financiador					
						suelo	obra	suelo	obra	AY	CI	GA	GC

Red Viaria Local

Subtotal VL: **5.363.000** **20.259.310**
Coste Total : suelo + obra **25.622.310**

Listado de Actuaciones por Tipo de Acción

código	tipo acción	denominación	sector	gestión	prioridad	coste (euros)		porcentaje agente financiador														
						suelo	obra	suelo	obra	AY	CI	GA	GC	OT	PV	RI						
Sanitario																						
0685	SN	Reforma y ampliación del Centro de Salud en Altavista	11	D	P2	71.000	837.000	AY					100									
0690	SN	Consultorio Local de Las Mesas	15	A	P2		313.000						100									
0692	SN	Consultorio Local de Los Giles	15	C	P2		313.000						100									
0693	SN	Consultorio Local de Costa Ayala	15	A	P2		313.000						100									
0694	SN	Consultorio Local de El Fondillo	12	C	P2		313.000						100									
1116	SN	SN en Dr. Chiscano	14	A	P2		4.762.330						100									
1496	SN	Centro Sanitario en los Tarahales	14	C	P3		313.000													100		
1498	SN	Ampliación Centro de Salud de Tamaraceite	15	A	P3		66.873						100									

Subtotal SN:

71.000 7.231.204

Coste Total : suelo + obra

7.302.204

Listado de Actuaciones por Tipo de Acción

código	tipo acción	denominación	sector	gestión	prioridad	coste (euros)		porcentaje agente financiador															
						suelo	obra	suelo	obra	AY	CI	GA	GC	OT	PV	RI							
Servicios de Infraestructura: Saneamiento (IS); Abastecimiento de Agua Depurada (ID); Abastecimiento de Agua Potable (IP)																							
0488	SI	Ampliación del colector general de saneamiento Paseo de Chil	04	A	P2		477.000				100												
0489	SI	Ampliación del colector general de saneamiento Triana	04	A	P2		1.407.000				100												
0490	SI	Colector general de saneamiento Las Torres	14	A	P3		4.376.000					100											
0491	SI	Colector secundario de saneamiento Obispo Romo	11	A	P2		258.000				100												
0492	SI	Colector general de saneamiento Ciudad Alta	09	A	P2		8.697.000						100										
0493	SI	Colector secundario de saneamiento San José Norte	03	A	P2		266.000				100												
0494	SI	Colector secundario de saneamiento Coronel Rocha	06	A	P3		251.000				100												
0496	SI	Colector secundario de saneamiento Las Coloradas	06	A	P3		313.000				100												
0497	SI	Tubería impulsión agua residual La Isleta	06	A	P3		1.094.000						100										
0498	SI	Tubería impulsión agua residual Polígono San Cristóbal	08	A	P3		891.000				100												
0499	SI	Tubería impulsión agua residual Pambaso	08	A	P3		766.000				100												
0500	SI	Tubería impulsión agua residual Tamaraceite	15	A	P3		1.18.000						100										
0502	SI	Tubería impulsión agua residual Las Torres	14	A	P3		157.000						100										
0503	SI	Estación depuradora de saneamiento Tamaraceite	15	E	P2	55.000			AY														
0506	SI	Colector de evacuación agua residual Edar Tamaraceite	15	A	P2		1.368.000						100										
0507	SI	Colector de evacuación agua residual Edar Barranco Seco	12	A	P2		1.126.000						100										
0509	SI	Restitución del cauce general de drenaje de Carvajal	04	A	P2		676.000						100										
0510	SI	Restitución del cauce general de drenaje de Don Zolito	11	A	P2		547.000						100										
0512	SI	Restitución del cauce general de drenaje Mata (C/ Montejuorra)	09	A	P2		438.000						100										
0513	SI	Conducción primaria agua depurada en la Avda. Marítima.	02	A	P2		1.563.000						100										
0515	SI	Conducción primaria agua depurada en La Isleta - El Rincón	06	A	P2		1.172.000						100										
0516	SI	Conducción primaria agua depurada en Barranco Seco-Tamaraceite	11	A	P3		938.000						100										
0517	SI	Conducción primaria agua depurada en Paseo Chil-Parque Música	14	A	P2		235.000						100										
0518	SI	Conducción primaria agua depurada en El Fondillo-Las Torres.	12	A	P3		1.758.000						100										
0519	SI	Conducción primaria agua depurada en la Circunv. Norte	15	A	P3		1.954.000						100										
0520	SI	Conducción primaria agua depurada en la Circunv. Sur	12	A	P3		782.000						100										
0521	SI	Conducción primaria agua depurada en la Conexión Sur	01	A	P3		79.000						100										

Listado de Actuaciones por Tipo de Acción

código	tipo acción	denominación	sector	gestión	prioridad	coste (euros)		suelo	porcentaje agente financiador														
						suelo	obra		AY	CI	GA	GC	OT	PV	RI								
Servicios de Infraestructura: Saneamiento (IS); Abastecimiento de Agua Depurada (ID); Abastecimiento de Agua Potable (IP)																							
0522	SI	Tubería impulsión agua depurada en Tamaraceite-Las Torres	15	A	P3		110.000				100												
0523	SI	Tubería impulsión agua depurada en Piletas - San Lorenzo	15	A	P3		235.000				100												
0524	SI	Tubería impulsión agua depurada San Lorenzo-San José del Alamo	16	A	P3		411.000				100												
0525	SI	Tubería impulsión agua depurada en Barranco Seco I-Secadero	12	A	P3		79.000				100												
0526	SI	Tubería impulsión agua depurada Barranco Seco II-Bco Seco I	12	A	P3		196.000					100											
0527	SI	Renovación y ampliación planta desaladora Las Palmas I	01	A	P3		53.177.000																
0529	SI	Construcción de la planta desaladora Las Palmas V	15	A	P2		31.253.000																
0530	SI	Conducción primaria agua abasto Avda. Marítima Norte	06	A	P2		4.915.000		20	40	40												
0531	SI	Conducción primaria agua abasto Avda. Marítima Sur	04	A	P3		5.048.000		20	40	40												
0532	SI	Conducción primaria agua abasto Marzagán	01	A	P1B		446.000				20	40	40										
0533	SI	Conducción primaria agua abasto Carretera del Sur	01	A	P1B		657.000				20	40	40										
0534	SI	Conducción primaria agua abasto Las Canteras-El Rincón	07	A	P3		5.446.000				20	40	40										
0535	SI	Conducción primaria agua abasto Paseo de Chil	07	A	P1B		2.688.000				20	40	40										
0536	SI	Conducción primaria agua abasto Cañada Honda	15	A	P3		465.000				20	40	40										
0537	SI	Conducción primaria agua abasto Parque de la Música	07	A	P3		465.000				20	40	40										
0538	SI	Conducción primaria agua abasto Coronel Rocha	06	A	P3		864.000				20	40	40										
0539	SI	Conducción primaria agua abasto Escaleritas -Schamann	14	A	P2		3.438.000				20	40	40										
0540	SI	Conducción primaria agua abasto Barranco Seco - Jinámar	01	A	P1B		2.532.000				20	40	40										
0541	SI	Conducción primaria agua abasto Las Torres-El Secadero	14	A	P1B		2.188.000				20	40	40										
0543	SI	Conducción primaria agua abasto La Marina-Lomo El Sabinal	13	A	P2		3.653.000				20	40	40										
0544	SI	Conducción primaria agua abasto Lomo El Sabinal-Jinámar III	01	A	P3		1.290.000				20	40	40										
0545	SI	Conducción primaria agua abasto Lomo El Sabinal-El Fondillo	12	A	P1B		376.000				20	40	40										
0547	SI	Tubería impulsión agua abasto El Sabinal-Lomo El Sabinal	12	A	P2		344.000							100									
0548	SI	Tubería impulsión agua abasto Pico Viento-Los Frailes	12	A	P3		489.000																
0549	SI	Tubería impulsión agua abasto El Secadero- Pico Viento	12	A	P3		176.000																
0550	SI	Conducción primaria agua abasto Acceso Centro	08	A	P1B		469.000				20	40	40										
0551	SI	Conducción primaria agua abasto Túnel Barranco Seco	02	A	P1B		2.106.000				20	40	40										

Listado de Actuaciones por Tipo de Acción

código	tipo acción	denominación	sector	gestión	prioridad	coste (euros)		porcentaje agente financiador								
						suelo	obra	suelo	obra	AY	CI	GA	GC	OT	PV	RI
Servicios de Infraestructura: Saneamiento (IS); Abastecimiento de Agua Depurada (ID); Abastecimiento de Agua Potable (IP)																
0552	SI	Tubería Impulsión agua abasto Puerto - La Isleta	06	A	P2		473.000					100				
0553	SI	Tubería Impulsión agua abasto Gran Depósito-El Sabinal	01	A	P3		1.063.000				100					
0554	SI	Tubería Impulsión agua abasto El Sabinal - Tivoli	01	A	P3		118.000				100					
0557	SI	Tubería Impulsión agua abasto Costa Ayala - Cañada Honda	15	A	P2		465.000					100				
0558	SI	Tubería Impulsión agua abasto Cañada Honda - Ladera Alta	15	A	P3		266.000					100				
0559	SI	Tubería Impulsión agua abasto Ladera Alta - Los Giles	15	A	P3		797.000					100				
0560	SI	Tubería Impulsión agua abasto Parque Música - Díaz Casanova	14	A	P3		172.000				100					
0561	SI	Tubería Impulsión agua abasto Díaz Casanova - Las Torres	14	A	P2		422.000			100						
0562	SI	Tubería Impulsión agua abasto Piletas - San Lorenzo	16	A	P2		79.000			100						
0563	SI	Tubería Impulsión agua abasto San Lorenzo - El Pintor	16	A	P2		40.000			100						
0564	SI	Tubería Impulsión agua abasto El Pintor - La Milagrosa	16	A	P2		204.000			100						
0567	SI	Tubería Impulsión agua abasto Jinámar II - Jinámar III	01	A	P3		313.000			100						
0568	SI	Tubería Impulsión agua abasto Barranco Seco - El Secadero	12	A	P2		141.000			100						
0569	SI	Tubería Impulsión agua abasto Las Brujas - Barranco Seco	12	A	P3		118.000				100					
0570	SI	Tubería Impulsión agua abasto Jinámar I - Jinámar II	01	A	P3		165.000			100						
0571	SI	Depósito reserva agua abasto La Isleta	06	E	P2	132.000		5.860.000	AY			100				
0572	SI	Depósito reserva agua abasto Costa Ayala	15	E	P2	88.000		5.860.000	AY			100				
0573	SI	Depósito reserva agua abasto Jinámar	01	A	P2		7.814.000					100				
0574	SI	Tubería impulsión agua depurada Las Majadillas - Los Giles	15	A	P3		352.000					100				
0575	SI	Restitución del cauce general de drenaje de Rabadán	04	A	P2		426.000					100				
0576	SI	Restitución del cauce general de drenaje de Las Torres	14	A	P2		860.000					100				
0577	SI	Restitución del cauce general de drenaje de Hoya Andrea	15	A	P2		626.000					100				
0580	SI	Colector secundario drenaje Francisco Gourie	03	A	P2		469.000					100				
0581	SI	Colector secundario drenaje Paseo de San Antonio	10	A	P2		313.000					100				
0582	SI	Rehabilitación de los colectores generales de saneamiento	00	A	P2		6.251.000			100						
0585	SI	Ampliación de la cobertura de la red de saneamiento	00	A	P2		7.142.000					100				
0586	SI	Actuaciones en otros cauces generales de drenaje	00	A	P2		3.126.000					100				

Listado de Actuaciones por Tipo de Acción

código	tipo acción	denominación	sector	gestión	prioridad	coste (euros)		porcentaje agente financiador															
						suelo	obra	suelo	obra	AY	CI	GA	GC	OT	PV	RI							
Servicios de Infraestructura: Saneamiento (IS); Abastecimiento de Agua Depurada (ID); Abastecimiento de Agua Potable (IP)																							
0587	SI	Otros colectores secundarios de drenaje en Ciudad Alta	00	A	P2		2.344.000			100													
0588	SI	Otros colectores secundarios de drenaje en Barrios Periféricos	00	A	P2		3.126.000			100													
0589	SI	Ampliación del sistema de bermas y cunetas	00	A	P2		1.485.000			100													
0591	SI	Depósitos de retención y regulación de vertidos de tormenta	00	A	P2		17.502.000				100												
0592	SI	Remodelación y mejora estación bombeo aguas residuales Teatro	03	A	P2		2.344.000			100													
0593	SI	Renov. y mejora estación bombeo aguas residuales Sta. Catalina	04	A	P2		626.000			100													
0595	SI	Estación bombeo aguas residuales Pambaso	08	A	P3		1.172.000			100													
0596	SI	Estación bombeo aguas residuales Tamaraceite	15	A	P3		1.563.000				100												
0597	SI	Renov. y mejora estación bombeo aguas residuales Costa Ayala	15	A	P3		391.000			100													
0599	SI	Estación bombeo aguas residuales Las Torres	14	A	P3		938.000				100												
0600	SI	Mejora y renovación tubería impulsión aguas residuales Teatro	03	A	P2		782.000			100													
0601	SI	Mejora y renov.tubería impulsión aguas residuales Sta.Catalina	05	A	P3		391.000			100													
0602	SI	Renov. y mejora estación depuradora saneamiento Tafira	12	A	P2		782.000			100													
0603	SI	Ampliación y mejora estación depuradora saneamiento Tenoya	15	E	P2		11.000		AY	100													
0604	SI	Sistemas de tratamiento de reboses de tormenta	00	A	P2		2.344.000				100												
0605	SI	Tratamientos terciarios estaciones depuradoras saneamiento	00	A	P3		1.563.000					100											
0606	SI	Ampliación red secundaria distribución agua depurada	00	A	P2		9.376.000				100												
0607	SI	Ampliación redes locales y puntos de toma agua depurada	00	A	P3		5.470.000			100													
0608	SI	Estación bombeo agua depurada Barranco Seco II-Barranco Seco I	12	A	P3		118.000					100											
0609	SI	Estación bombeo agua depurada Tamaraceite - Las Torres	15	A	P3		118.000			100													
0610	SI	Estación bombeo agua depurada Barranco Seco I-El Secadero	12	A	P3		118.000			100													
0611	SI	Estación bombeo agua depurada Las Majadillas - Los Giles	15	A	P3		196.000					100											
0612	SI	Estación bombeo agua depurada Plietas - San Lorenzo	16	A	P3		196.000					100											
0613	SI	Estación bombeo agua depurada San Lorenzo-San José Alamo	16	A	P3		157.000			100													
0614	SI	Depósito reserva agua depurada Tamaraceite	15	E	P2		263.000		AY														
0615	SI	Depósito reserva agua depurada Tenoya	15	E	P2		6.000		AY														
0616	SI	Depósito distribución agua depurada Parque de la Música	07	E	P3		6.000		AY														

Listado de Actuaciones por Tipo de Acción

código	tipo acción	denominación	sector	gestión	prioridad	coste (euros)		porcentaje agente financiador															
						suelo	obra	suelo	obra	AY	CI	GA	GC	OT	PV	RI							
Servicios de Infraestructura: Saneamiento (IS); Abastecimiento de Agua Depurada (ID); Abastecimiento de Agua Potable (IP)																							
0617	SI	Depósito distribución agua depurada Barranco Seco I	12	F	P2		157.000					100											
0618	SI	Depósito distribución agua depurada Las Torres	14	E	P3		6.000	AY			100												
0619	SI	Depósito distribución agua depurada Los Giles	15	E	P3		6.000	AY			100												
0620	SI	Depósito distribución agua depurada El Secadero	12	F	P3		118.000				100												
0621	SI	Depósito distribución agua depurada Piletas	15	B	P3		118.000				100												
0622	SI	Depósito distribución agua depurada San Lorenzo	16	A	P3		391.000				100												
0623	SI	Depósito distribución agua depurada San José del Alamo	16	E	P3		6.000	AY			100												
0624	SI	Tratamiento en depósito reserva agua depurada Tamaraceite	15	A	P3		469.000					100											
0625	SI	Tratamiento en depósito reserva agua depurada Barranco Seco II	12	A	P3		235.000					100											
0626	SI	Tratamiento en depósito reserva agua depurada en Tenoya	15	A	P3		79.000					100											
0627	SI	Mejora rendimiento de la planta desaladora Las Palmas III	01	A	P2		3.907.000					100											
0628	SI	Modif.toma agua y mejora planta desaladora Las Palmas III	01	A	P2		1.954.000					100											
0629	SI	Tratamiento CaCO3 + CO2 planta desaladora Las Palmas III	01	A	P2		391.000					100											
0630	SI	Tratamiento de vertidos desaladoras Las Palmas I, II y III	01	A	P3		2.344.000					100											
0631	SI	Tratamiento gases plantas desaladoras Las Palmas I y II	01	A	P3		15.627.000					100											
0632	SI	Ampliación red secundaria distribución agua de abasto	00	A	P3		9.376.000						100										
0633	SI	Estación bombeo agua abasto Puerto - La Isleta	06	A	P2		274.000						100										
0634	SI	Estación bombeo agua abasto Gran Depósito - El Sabinal	01	A	P2		391.000						100										
0635	SI	Colector general de saneamiento de La Isleta	05	A	P2		1.860.000						100										
0636	SI	Estación bombeo agua abasto Costa Ayala-Cañada Honda	15	A	P2		391.000						100										
0637	SI	Estación bombeo agua abasto El Sabinal - Tívoli	01	A	P2		196.000						100										
0638	SI	Estación bombeo agua abasto Cañada Honda - Ladera Alta	15	A	P2		391.000						100										
0639	SI	Estación bombeo agua abasto Parque de la Música -Díaz Casanova	00	A	P2		274.000						100										
0640	SI	Estación bombeo agua abasto Las Brujas - Barranco Seco	12	A	P2		196.000						100										
0641	SI	Estación bombeo agua abasto Jinámar I - Jinámar II	01	A	P2		196.000						100										
0642	SI	Estación bombeo agua abasto Díaz Casanova - Las Torres	14	A	P2		196.000						100										
0643	SI	Estación bombeo agua abasto Barranco Seco - El Secadero	12	A	P2		196.000						100										

Listado de Actuaciones por Tipo de Acción

código	tipo acción	denominación	sector	gestión	prioridad	coste (euros)		porcentaje agente financiador															
						suelo	obra	suelo	obra	AY	CI	GA	GC	OT	PV	RI							
Servicios de Infraestructura: Saneamiento (IS); Abastecimiento de Agua Depurada (ID); Abastecimiento de Agua Potable (IP)																							
0644	SI	Estación bombeo agua abasto Ladera Alta - Los Giles	15	A	P2			391.000						100									
0645	SI	Estación bombeo agua abasto Jinámar II - Jinámar III	01	A	P2			157.000					100										
0646	SI	Estación bombeo agua abasto El Sabinal - Lomo El Sabinal	01	A	P2			274.000						100									
0647	SI	Estación bombeo agua abasto Pico Viento - Los Frailes	12	A	P2			157.000					100										
0648	SI	Estación bombeo agua abasto Secadero - Pico Viento	12	A	P2			157.000					100										
0649	SI	Estación bombeo agua abasto Pilletas - San Lorenzo	00	A	P2			157.000					100										
0650	SI	Estación bombeo agua abasto San Lorenzo - El Pintor	16	A	P2			118.000					100										
0652	SI	Estación bombeo agua abasto El Pintor - La Milagrosa	16	A	P2			118.000					100										
0654	SI	Depósito distribución agua abasto Cañada Honda	15	E	P2		11.000		782.000	AY			40		60								
0655	SI	Depósito distribución agua abasto Parque de la Música	07	E	P2		11.000		782.000	AY			40		60								
0656	SI	Depósito distribución agua abasto Las Brujas I	12	A	P2			782.000					40		60								
0657	SI	Depósito distribución agua abasto en El Tívoli	01	E	P2		11.000		782.000	AY			40		60								
0658	SI	Depósito distribución agua abasto en Jinámar I	01	A	P2			196.000					40		60								
0659	SI	Depósito distribución agua abasto Ladera Alta	15	A	P2			196.000					40		60								
0660	SI	Depósito distribución agua abasto Díaz Casanova	14	B	P2			626.000					40		60								
0661	SI	Depósito distribución agua abasto Barranco Seco	12	F	P2			626.000					40		60								
0662	SI	Depósito distribución agua abasto El Sabinal I	01	E	P2		11.000		118.000	AY			40		60								
0663	SI	Depósito distribución agua abasto Jinámar II	01	E	P2		11.000		118.000	AY			40		60								
0664	SI	Depósito distribución agua abasto Las Torres	14	E	P2		11.000		547.000	AY			40		60								
0665	SI	Depósito distribución agua abasto El Secadero	12	F	P2			547.000					40		60								
0666	SI	Depósito distribución agua abasto Los Giles	15	E	P2		16.000		1.094.000	AY			40		60								
0667	SI	Depósito distribución agua abasto La Marina	14	B	P2			782.000					40		60								
0668	SI	Depósito distribución agua abasto Lomo del Sabinal	01	E	P2		11.000		626.000	AY			40		60								
0669	SI	Depósito distribución agua abasto Jinámar III	01	E	P2		11.000		79.000	AY			40		60								
0670	SI	Depósito distribución agua abasto San Lorenzo	16	A	P2			235.000					40		60								
0671	SI	Depósito distribución agua abasto El Pintor	16	E	P2		11.000		79.000	AY			40		60								
0672	SI	Tratamiento en depósito reserva agua abasto La Isleta	06	A	P2			977.000								100							

Listado de Actuaciones por Tipo de Acción

código	tipo acción	denominación	sector	gestión	prioridad	coste (euros)		porcentaje agente financiador															
						suelo	obra	suelo	obra	AY	CI	GA	GC	OT	PV	RI							
Servicios de Infraestructura: Saneamiento (IS); Abastecimiento de Agua Depurada (ID); Abastecimiento de Agua Potable (IP)																							
0673	SI	Tratamiento en depósito reserva agua abasto Costa Ayala	15	A	P2		977.000							100									
0674	SI	Tratamiento en depósito reserva agua abasto Jinámar	01	A	P2		1.954.000							100									
0675	SI	Tratamiento en depósito reserva agua abasto Lomo Polvo	11	A	P2		469.000							100									
0676	SI	Tratamiento en depósito reserva agua abasto Las Brujas	12	A	P2		469.000							100									
0677	SI	Tratamiento en presa reserva agua abasto Santa Brígida	12	A	P2		977.000							100									
0678	SI	Depósito reserva agua depurada de La Isleta	06	E	P3	25.000	1.172.000	AY						100									
0679	SI	Depósito distribución agua depurada Barranco Seco III	08	A	P2		157.000							100									
0680	SI	Tratamiento en depósito reserva agua depurada en La Isleta	06	A	P3		157.000							100									
0681	SI	Estación depuradora de saneamiento en La Isleta	06	E	P3	124.000	6.251.000	AY						100									
0682	SI	Estación bombeo aguas residuales en La Isleta	06	A	P3		1.563.000							100									
0683	SI	Renovación y mejora estación depuradora saneamiento Bco. Seco	12	A	P3		10.158.000	100						100									
1093	SI	Mejoras a llevar a cabo en instalaciones existentes	00		P2		4.700.000	100						100									
1094	SI	2 módulos de desalación por ósmosis inversa en zona norte. Capac.: 16.000 m ³ /día	00		P2		18.500.000						100										
1095	SI	Instalación de 2 unidades de afino para reducción de boro. Prod.: 36.000 m ³ /día	00		P3		13.000.000	100						100									
1096	SI	Plantas remineralización agua desalada. Capac.: 2 x 50.000 m ³ /día, en EDAM LP III	00		P2		2.500.000	100						100									
1097	SI	Ampliación EDAM LP III. 1 módulo de ósmosis inversa (Capac.: 8.000 m ³ /día)	01		P2		4.800.000						100										
1098	SI	Renovaciones en la red de distribución de agua potable de la ciudad	00		P2		8.000.000							100									
1099	SI	Nueva impulsión Gran Depósito	01		P3		5.290.000					25	75										
1100	SI	Nueva línea de impulsión zona Tafira-centro	00		P3		7.200.000					15	35	50									
1101	SI	Nueva impulsión Los Hoyos	12		P3		3.000.000					50	50										
1102	SI	Ampliación Red de Transporte zona alta - extrarradio	00		P3		11.870.000							100									
1103	SI	Nuevo depósito zona norte y conjunto de conducciones e impulsiones	15		P3		12.200.000					25	25										
1104	SI	Ampliación y Mejoras Red de Transporte en distintas zonas	00		P2		5.220.000					100											
1105	SI	Tratamiento para la calidad del agua distribuida	00		P2		4.400.000					100											
1106	SI	Renovación y mejoras en la Red de Saneamiento y Pluviales	00		P3		23.900.000					50	50										
1107	SI	Nuevas infraestructuras frente a lluvias intensas	00		P2		17.100.000							100									
1108	SI	Red de Saneamiento	00		P2		25.200.000							100									

Listado de Actuaciones por Tipo de Acción

código	tipo acción	denominación	sector	gestión	prioridad	coste (euros)		porcentaje agente financiador									
						suelo	obra	suelo	AY	CI	GA	GC	OT	PV	RI		
Servicios de Infraestructura: Saneamiento (IS); Abastecimiento de Agua Depurada (ID); Abastecimiento de Agua Potable (IP)																	
1109	SI	Infraestructuras derivadas nuevas depuradoras	00	P3			9.600.000					100					
1110	SI	Mejoras a llevar a cabo en instalaciones existentes	00	P3			2.720.000			50	50						
1111	SI	Propuestas de nuevas instalaciones	00	P3			14.210.000			15	35	50					
1112	SI	EDAR de La Isleta de 36,000m ³ /d	06	P2			31.560.000					100					
1113	SI	EDAR de Jinamar de 60,000m ³ /d	01	P3			50.620.000					100					
1114	SI	EDAR de Tamaraceite-Tenoya de 10,000m ³ /d	15	P2			20.000.000					100					
1342	SI	Finalización de conducción primaria agua depurada en la Avda. Marítima.	02	A	P3		156.300					100					
1343	SI	Finalización del colector secundario de saneamiento Gordillo	06	A	P2		195.500				100						
1344	SI	Finalización de la restitución del cauce general de drenaje de Munguía	02	A	P2		84.480					100					
1345	SI	Finalización de la conducción primaria agua depurada en San José-Paseo de Chil.	07	A	P2		1.660.900					100					
1346	SI	Finalización de la rehabilitación de los colectores secundarios de saneamiento	00	A	P2		8.649.900			100							
1347	SI	Finalización de la ampliación red de colectores secundarios de saneamiento	00	A	P2		11.792.700					100					
1348	SI	Finalización de la ampliación sistema puntos de recogida de aguas pluviales	00	A	P2		2.496.600			100							
1357	SI	Reposición del colector Ciudad Baja, primera fase.	00	P1B			8.000.000			20	80						

Subtotal SI:

843.000 670.215.380

Coste Total : suelo + obra

671.058.380

Listado de Actuaciones por Tipo de Acción

código	tipo acción	denominación	sector	gestión	prioridad	coste (euros)		porcentaje agente financiador														
						suelo	obra	suelo	AY	CI	GA	GC	OT	PV	RI							
Servicios de Transporte																						
0729	ST	Intercambiador de Transporte Cono Sur	02	A	P3		4.688.000				100											
0732	ST	Implantación tercer tramo Transporte Alternativo	00	A	P3		78.132.000				100											
0733	ST	Transporte Automático de personas El Rincón - La Ballena	00	B	P3		7.814.000				100											
0734	ST	Conexiones Peatonales Singulares	00		P2		12.728.356				100											
1520	ST	Implantación de nueva línea ferroviaria (TREN:Sta Catalina, San Telmo, Hospitales)	00	A	P3		1.751.930.000			10	20	70										

Subtotal ST:

1.855.292.356

Coste Total : suelo + obra

1.855.292.356

Listado de Actuaciones por Tipo de Acción

código	tipo acción	denominación	sector	gestión	prioridad	coste (euros)		suelo	porcentaje agente financiador														
						suelo	obra		AY	CI	GA	GC	OT	PV	RI								
Servicios Sociales																							
0696	SS	Centro de Servicios Sociales Especializados en El Cardón	14	B	P2			485.000														100	
0697	SS	Centro de la Tercera Edad en Las Torres	14	B	P2			4.126.000			40	60											
0698	SS	Centro de Servicios Sociales Especializados en Salto del Negro	12	B	P2			329.000															100
0699	SS	Centro de la Tercera Edad en Siete Palmas	14	B	P2			3.751.000			40	60											
0701	SS	Centro de Servicios Sociales Especializados en Lomo Apolinario	09	C	P3			234.500															100
0702	SS	Centro de la Tercera Edad en San José.	08	B	P2			2.344.000				100											
0703	SS	Centro de la Tercera Edad en Las Mesas	15	A	P3			1.235.000			40	60											
0705	SS	Centro de la Tercera Edad en San Francisco de Paula	12	B	P3			2.501.000			40	60											
0706	SS	Centro de la Tercera Edad en Escaleritas	11	B	P2			5.024.000			40	60											
0707	SS	Centro de Servicios Sociales Especializados en Tamaraceite	15	B	P2			938.000															100
0708	SS	Centro de Servicios Sociales Comunitarios en Lomo Blanco	12	A	P3			352.000		100													
0709	SS	Centro de Servicios Sociales Comunitarios en la Vega de S. José	02	A	P3			352.000		100													
0710	SS	Centro de Servicios Sociales Especializados en Zárate	02	A	P2			391.000															100
0711	SS	Centro de Servicios Sociales Especializados la Casa del Niño	02	A	P3			3.516.000			40	60											
0712	SS	Centro de la Tercera Edad en Tamaraceite	15	B	P3			2.344.000				100											
0714	SS	Centro de Servicios Sociales Especializados en Hoya Andrea	16	B	P2			376.000															100
0715	SS	Centro de Servicios Sociales Comunitarios en Tamaraceite	15	B	P2			352.000		100													
0716	SS	Centro de Servicios Sociales Especializados en San Lorenzo	16	C	P3			602.000															100
0717	SS	Centro de Servicios Sociales Especializados en San Juan	08	B	P2			243.000															100
0722	SS	Centro de Servicios Sociales Especializados en La Cazueta	15	C	P3			876.000															100
0723	SS	Centro de Servicios Sociales Comunitarios Pedro Hidalgo Bajo	02	A	P3			352.000		100													
1117	SS	SS Aristides Briand	07	A	P2			478.027			40	60											
1118	SS	Servicio Social en Barranco Seco	12	F	P3			3.236.267				100											
1164	SS	Servicio Social en Tamaraceite Sur	15	F	P3			2.525.617		25	75												
1277	SS	Centro de día ancianos en UA-01.2	06	C	P3			400.141															100
1278	SS	Centro de día ancianos en UA-01.3	06	C	P3			2.029.104															100
1279	SS	Centro de día ancianos en UA-48	01	C	P3			230.580															100

Listado de Actuaciones por Tipo de Acción

código	tipo acción	denominación	sector	gestión	prioridad	coste (euros)		porcentaje agente financiador														
						suelo	obra	suelo	obra	AY	CI	GA	GC	OT	PV	RI						
Servicios Sociales																						
1405	SS	Centro de Servicios Sociales Especializados en San Francisco de Paula	12	F	P3		485.000			25	75											
1470	SS	Servicio Social en Hoya de la Plata (DET-20)	02	A	P3		1.260.000			25	75											
1474	SS	Centro de Servicios Sociales Comunitarios	01	A	P3		450.000			100												
1495	SS	Centro Sociosanitario Los Tarrales	14	C	P3		5.850.000													100		
1523	SS	Centro de día de ancianos en Fincas Unidas	10	D	P1B	100.000	49.000	AY	25	75												
1524	SS	Centro de Servicios Sociales Comunitarios en Fincas Unidas	10	D	P1B	100.000	49.000	AY	25	75												

Subtotal SS:

200.000 47.766.236

Coste Total : suelo + obra

47.966.236

Listado de Actuaciones por Tipo de Acción

código	tipo acción	denominación	sector	gestión	prioridad	coste (euros)		suelo	porcentaje agente financiador														
						suelo	obra		AY	CI	GA	GC	OT	PV	RI								
Sistema General																							
0236	SG	Parque marítimo Punta de las Salinas (SG-02)	06	E	P3	2.755.000	11.130.000	AY	33	33	34												
0239	SG	Parque de La Mayordomía	15	B	P3	1.002.000	4.644.000	AY														100	
0247	SG	Parque marítimo El Confital (SG-03)	06	H	P3	6.000.000	6.912.000	AY		100													
0254	SG	Ampliación Cementerio San Lázaro	14	E	P3	577.000	7.745.000	AY		50	50												
0255	SG	Parque Militar de La Isleta (SG-01)	06	E	P3	48.398.000	18.465.000	CI	33	33	34												
0257	SG	Rehabilitación Parque Doramas. Plaza y jardines	04	A	P3		933.000		10	50	40												
0259	SG	Servicios de Emergencia. Plaza, edificación	12	A	P3		4.981.000			100													
0262	SG	Parque Lomo los Frailes	15	G	P2		515.932			70	30												
0263	SG	Edificio de Servicios Generales de la ULPGC	03	A	P3		8.556.000				100												
1049	SG	Palacio de Justicia	03	A	P2		85.000.000																
1191	SG	Ejecución del complejo deportivo La Cicer	07	A	P2		17.731.480															100	
1192	SG	Hotel y Palacio de Congresos en El Rincón	07	A	P2		30.000.000															100	
1194	SG	Estadio Insular. Plaza y aparcamientos.	04	A	P2		8.716.546			50		50											
1197	SG	Finalización Area Sanitaria y Universitaria de la Vega de San José	02	A	P3		6.498.540			25	75												
1200	SG	Parque urbano Cono Sur	01	A	P3		36.710.218		50	50													
1203	SG	Dotaciones en Area Recreativa Cono Sur 2.	01	A	P3		4.821.155		50	50													
1207	SG	Parque Ladera Alta	15	F	P2		15.313.098				100												
1208	SG	Parque Urbano en Tamaraceite Sur	15	F	P3		17.455.996															100	
1209	SG	Espacios Libres en Salto del Negro	12	G	P2		1.874.250		100														
1210	SG	Espacios Libres en Tamaraceite Sur	15	A	P3		3.379.992															100	
1221	SG	Frente Marítimo. Fuera de programación (SG-DEL)	00	A	P3																		
1222	SG	Puerto de la Luz. Zona de Servicio. Fuera de programación (SG-P1)	00	A	P3																		
1223	SG	Puerto de la Luz. Zona de Actividades Logísticas. Fuera de programación (SG-P2)	00	A	P3																		
1268	SG	Area Recreativa Cono Sur 1. Deportivo al aire libre	01	A	P2		4.892.787															100	
1270	SG	Recinto Ferial en El Rincón	07	A	P2		9.750.000			100													
1273	SG	La Ballena II. Jardines y parque	11	A	P3		67.833.550			50	50												
1274	SG	La Ballena IV. Jardines y parque	11	A	P3		29.032.035			50	50												

Listado de Actuaciones por Tipo de Acción

código	tipo acción	denominación	sector	gestión	prioridad	coste (euros)		porcentaje agente financiador														
						suelo	obra	suelo	AY	CI	GA	GC	OT	PV	RI							
Sistema General																						
1336	SG	Parque urbano Proyecto Guinguada (sin relleno ni carreteras)	03		P3			8.478.000		100												
1340	SG	Finalización Campus Universitario de Tafira	12		P3			10.938.500												100		
1341	SG	Finalización de la ejecución del Jardín Canario	12		P2			527.400				100										
1350	SG	Ciudad deportiva en Siete Palmas I. Pabellón	14		P1A			43.520.000				100										
1351	SG	Ciudad deportiva en Siete Palmas I. Deportivos al aire libre	14		P2			7.867.292				100										
1352	SG	Ciudad deportiva en Siete Palmas I. Plaza con aparcamientos (I)	14		P3			67.841.460				50								50		
1354	SG	Espacio libre con aparcamientos en el Rincón	07	H	P2		12.043.120	10.026.465	AY					100								
1356	SG	Recinto Ferial en El Rincón	07	H	P2		4.316.813	16.500.000	AY					100								
1374	SG	Ampliación edificio OTP	06	A	P2			3.479.400						100								
1471	SG	Parque Ambiental Finca El Lasso (SG-07)	12	A	P3			2.500.544				100										
1473	SG	Ayuntamiento de Las Palmas de Gran Canaria (SG-22)	04	A	P3			13.842.000		100												
1478	SG	Espacios Libres en Salto del Negro (SG-47)	12	F	P3			1.296.721		100												
1479	SG	Espacios Libres en Ladera Las Brujas (SG-58)	12	A	P3			1.097.878		100												
1481	SG	Espacios Libres en Costa Ayala (SG-56)	15	H	P3		2.704.800	842.560	AY	25	25	50										
1482	SG	Espacios Libres en Casa Ayala (SG-57)	15	F	P3			188.770		100												
1483	SG	Espacios Libres en Barranco Seco (SG-55)	12	F	P3			1.217.013												100		
1528	SG	Ciudad Deportiva en Siete Palmas I. Plaza con aparcamientos (II)	14		P1A			18.000.000				100										

Subtotal SG:

77.796.733 611.055.583

Coste Total : suelo + obra

688.852.316

Listado de Actuaciones por Tipo de Acción

código	tipo acción	denominación	sector	gestión	prioridad	coste (euros)		porcentaje agente financiador															
						suelo	obra	suelo	obra	AY	CI	GA	GC	OT	PV	RI							
Urbanización																							
0736	UR	Urbanización en Lazareto (AD-01)	06	C	P3		28.060											100					
0738	UR	Urbanización AD-20 c/ Presidente Alvear	05	C	P3		62.000											100					
0739	UR	Urbanización AD-17 Las 40 casas	07	C	P2		47.000											100					
0740	UR	Urbanización AD-06 c/ Guatemala	07	C	P2		69.000											100					
0744	UR	Urbanización UA-10 La Minilla	11	C	P2		211.000											100					
0745	UR	Urbanización UA-11 El Sebadal	05	C	P2		540.000											100					
0748	UR	Urbanización AD-10 Paseo de Chil	11	C	P3		190.000											100					
0750	UR	Urbanización UA-16 Las Torres IV	14	C	P3		700.000											100					
0751	UR	Urbanización APR-11 El Cardón	14	B	P3		530.000											100					
0757	UR	Urbanización APR-12 Lugarejo	09	B	P3		704.000											100					
0759	UR	Urbanización UA-25 Las Torres II	14	C	P2		12.000											100					
0767	UR	Urbanización UA-33 Tafira Baja	12	C	P3		178.000											100					
0768	UR	Urbanización APR-13 Lomo de EL Fondillo	12	B	P3		356.000											100					
0769	UR	Urbanización UA 35.2 La Cantera del Fondillo	12	B	P3		308.000											100					
0770	UR	Urbanización UA-36 Lomo Batista I	12	C	P2		278.000											100					
0771	UR	Urbanización UA-37 Lomo Batista II	12	C	P2		35.000											100					
0773	UR	Urbanización UA-39.1 La Cazueta	15	C	P2		2.500.000											100					
0779	UR	Urbanización UA-45 Marzagán I	01	C	P3		139.000											100					
0781	UR	Urbanización APR-14 Cuesta Ramón	01	B	P2		664.000											100					
0782	UR	Urbanización UA-48 Jinámar	01	C	P3		155.000											100					
0784	UR	Urbanización UA-50 San Francisco de Paula	12	C	P3		284.000											100					
0786	UR	Urbanización UA-SN1 San Nicolás	08	C	P2		105.000											100					
0788	UR	Urbanización UA-TM1 Tamaraceite	15	C	P3		175.000											100					
0789	UR	Urbanización UA-SN4 San Nicolás	08	C	P2		43.000											100					
0791	UR	Urbanización UA-SJ.1 San José	08	C	P2		125.000		100									100					
0792	UR	Urbanización UA-TM2 Tamaraceite	15	C	P2		62.000											100					
0793	UR	Urbanización UA-VT1 Vegueta - Triana	03	C	P2		42.000											100					

Listado de Actuaciones por Tipo de Acción

código	tipo acción	denominación	sector	gestión	prioridad	coste (euros)		suelo	porcentaje agente financiador													
						suelo	obra		AY	CI	GA	GC	OT	PV	RI							
Urbanización																						
0794	UR	Urbanización UA-PG89-12 Díaz Casanova - Industrial	14	C	P2		262.000													100		
0798	UR	Urbanización UA-PG89-17 Montaña de El Socorro	12	C	P2		233.000													100		
0801	UR	Urbanización UZ0-04 Costa Ayala	15	F	P3		3.304.000													100		
0802	UR	Urbanización UZR-02 Casa Ayala	15	F	P3		1.961.000													100		
0803	UR	Urbanización UZR-03 Ladera Alta de Casa Ayala	15	F	P2		4.868.000													100		
0807	UR	Urbanización UZR-07 San Lorenzo - El Ebro	16	F	P3		2.382.000													100		
0809	UR	Urbanización El Tablero (APR-07)	12	B	P3		772.000					25	75									
0810	UR	Urbanización UZR-12-13 Marzagán	01	F	P3		4.500.000													100		
0811	UR	Urbanización Llano de Guinea (UZR-10)	15	F	P3		6.119.000													100		
0824	UR	Urbanización UZI-13 Salto del Negro	12	F	P3		3.983.000				100											
0826	UR	Urbanización APR-01 Rehoyas - Arapiles	09	A	P1B		117.263.000				10	10	30	50								
0829	UR	Mejoras de Urbanización API-03 San Nicolás	08	B	P1B		1.168.000				25	75										
0830	UR	Urbanización API-04 San Juan - San José	08	B	P3		2.255.000				25	75										
0831	UR	Urbanización API-05 San Roque	08	B	P3		1.263.000				25	75										
0832	UR	Urbanización API-06 San Cristóbal	02	B	P3		905.000				25	75										
0833	UR	Urbanización API-07 Tenoya	15	B	P3		3.516.000				25	75										
0834	UR	Urbanización API-08 Tamaraceite	15	B	P3		1.074.000				25	75										
0837	UR	Urbanización UA-TH-1 Recta de los Tarahales	14	C	P2		499.000													100		
0838	UR	Urbanización general Salto del Negro	12	A	P3		1.282.000				25	75										
0839	UR	Urbanización general El Román - San Lorenzo	16	A	P3		1.074.000				25	75										
0840	UR	Urbanización general El Zardo	16	A	P3		297.000				25	75										
0841	UR	Urbanización general Piletas	15	A	P1B		354.000				25	75										
0842	UR	Urbanización general La Suerte - Los Calvarios	15	A	P1B		489.000				25	75										
0843	UR	Urbanización general Las Torres	14	A	P3		1.067.000				25	75										
0844	UR	Urbanización general Pedro Hidalgo	02	A	P3		2.233.000				25	75										
0845	UR	Urbanización general Las Majadillas - Las Perrerías	15	A	P1B		667.000				25	75										
0846	UR	Urbanización general El Cardón	14	A	P3		352.000				25	75										

Listado de Actuaciones por Tipo de Acción

código	tipo acción	denominación	sector	gestión	prioridad	coste (euros)		suelo	porcentaje agente financiador													
						suelo	obra		AY	CI	GA	GC	OT	PV	RI							
Urbanización																						
0847	UR	Urbanización general Costa Ayala	15	A	P1B			393.000		25	75											
0848	UR	Urbanización general San Francisco de Paula - La Montañeta	12	A	P3			701.000		25	75											
0849	UR	Reurbanización Casablanca III - Padres Paúles	13	A	P3			1.046.000		25	75											
0850	UR	Reurbanización Cuevas Torres	13	A	P1B			654.000		25	75											
0851	UR	Reurbanización Miller Bajo	09	A	P3			2.368.000		25	75											
0852	UR	Reurbanización La Paterna	13	A	P1B			856.000		25	75											
0853	UR	Reurbanización La Feria - Hostelería	14	A	P3			833.000		25	75											
0854	UR	Reurbanización El Lasso	02	A	P3			829.000		25	75											
0855	UR	Reurbanización Zárate	02	A	P1B			1.126.000		25	75											
0856	UR	Reurbanización Hoya de La Plata - Tres Palmas	02	A	P1B			497.000		25	75											
0857	UR	Reurbanización Casablanca I	02	A	P1B			803.000		25	75											
0858	UR	Urbanización general Mirador de Jinámar	01	A	P2			1.692.000												100		
0859	UR	Reurbanización Tafira Alta	12	A	P3			2.466.000		40										60		
0860	UR	Reurbanización Lomo Batista	12	A	P3			2.067.000		40										60		
0861	UR	Reurbanización Santa Margarita	01	A	P3			1.059.000		40										60		
0862	UR	Reurbanización Monteluz	12	A	P3			854.000		40										60		
0863	UR	Reurbanización Ciudad del Mar	04	A	P3			1.524.000		40										60		
0864	UR	Urbanización general Asentamientos Rurales	00	A	P2			15.252.000		25	75											
0865	UR	Reurbanización Polígono Industrial La Paterna	13	A	P3			1.278.000		100												
0866	UR	Reurbanización Polígono Industrial Lomo Blanco - Las Torres	14	A	P3			3.608.000		100												
0867	UR	Reurbanización Polígono Industrial Díaz Casanova	14	A	P3			669.000		100												
0868	UR	Reurbanización Polígono Industrial El Cebadal	06	A	P3			3.159.000		100												
0869	UR	Reurbanización Polígono Industrial Miller	09	A	P3			2.153.000		100												
0870	UR	Urbanización General Ampliación Suelo Urbano El Toscón	15	A	P1B			111.000		25	75											
1073	UR	Urbanización AD-07 Secretario Padilla-Simancas	07	C	P2			77.990		100												
1074	UR	Urbanización AD-08 Simancas-Castillejos	07	C	P2			77.990		100												
1075	UR	Urbanización AD-09 Castillejos-Vergara	07	C	P2			77.990		100												

Listado de Actuaciones por Tipo de Acción

código	tipo acción	denominación	sector	gestión	prioridad	coste (euros)		suelo	porcentaje agente financiador										
						suelo	obra		AY	CI	GA	GC	OT	PV	RI				
Urbanización																			
1119	UR	Urbanización UZR-04 Tamaraceite Sur	15	F	P2		12.301.344										100		
1126	UR	Urbanización APR-15 San Lorenzo	16	B	P2		668.247										100		
1199	UR	Urbanización de Area Sanitaria y Universitaria de la Vega de San José	02	A	P3		5.938.898			25	75								
1201	UR	Urbanización del Area Recreativa Como Sur	01	A	P3		15.453.589			100									
1204	UR	Urbanización del Area Recreativa Como Sur 2	01	A	P3		12.362.871			100									
1219	UR	Urbanización Servicios de Emergencia	12	A	P1B		80.000			50	50								
1220	UR	Urbanización Doramas-Altavista	11	A	P2		295.000			100									
1229	UR	Urbanización UA-01.2 Fábrica RACSA (La Isleta)	06	C	P3		667.849										100		
1230	UR	Urbanización UA-01.3 Manuel Becerra (La Isleta)	06	C	P2		1.281.000										100		
1236	UR	Urbanización UA-52 Cruce de Almatriche	15	C	P3		2.853.643										100		
1237	UR	Urbanización Carretera de Chile	14	C	P2		80.000										100		
1238	UR	Urbanización UA-01.1 Porto Pí (La Isleta)	06	C	P3		492.686			100							100		
1241	UR	Urbanización UA-40.1 El Zardo	16	C	P3		847.280										100		
1242	UR	Urbanización Canalización del Bco. de Guanartermo en tramo Numancia-Sec. Padilla	07	A	P2		77.990			100									
1249	UR	Urbanización UA 24.1 Las Torres I	14	C	P2		146.160										100		
1250	UR	Urbanización UA 24.2 Las Torres I	14	C	P3		462.840										100		
1252	UR	Apertura de vía en Los Giles (AD-04)	15	C	P2		80.000										100		
1253	UR	Urbanización UR- AD-05 Parcela Casa Ayala	16	C	P2		80.000										100		
1255	UR	Urbanización UA-40.2 El Zardo	16	C	P2		137.060										100		
1256	UR	Urbanización UA-40.3 El Zardo	16	C	P3		261.660										100		
1257	UR	Urbanización UA-43.1 Los Calvarios	15	C	P2		234.000										100		
1258	UR	Urbanización UA-43.2 Los Calvarios	15	C	P3		234.000										100		
1260	UR	Urbanización UA-46.2 Marzagán	01	C	P3		206.400										100		
1287	UR	Urbanización UZO-01 Barranco Seco	12	F	P2		8.267.840										100		
1288	UR	Urbanización UZO-02 Isla Perdida	15	F	P3		3.544.192										100		
1290	UR	Urbanización UZO-03 Almatriche	15	F	P3		6.268.000										100		
1339	UR	Urbanización Levantamiento de cauce del Barranco Guinguada	03	A	P2		28.432.040			30	30	40							

Listado de Actuaciones por Tipo de Acción

código	tipo acción	denominación	sector	gestión	prioridad	coste (euros)		porcentaje agente financiador															
						suelo	obra	suelo	obra	AY	CI	GA	GC	OT	PV	RI							
Urbanización																							
1410	UR	Urbanización en UASN-3 "PEPRI San Nicolás"	08	C	P2		90.000															100	
1414	UR	Urbanización en UAPG-89-16 "El Fondillo"	12	C	P3		332.104															100	
1415	UR	Urbanización en UAPG-89-19 "Almatriche Alto"	16	C	P3		18.000															100	
1454	UR	Urbanización en UA-39.2	15	C	P3		557.000															100	
1458	UR	Urbanización UA-TH2 "PEPRI Los Tarahales"	14	C	P2		450.000															100	
1459	UR	Urbanización UA TH3 "PEPRI Los Tarahales"	14	C	P2		450.000															100	
1460	UR	Reurbanización "Subida de Mata" (APR-03)	10	B	P3		300.000				25	75											
1461	UR	Reurbanización "San Antonio" (APR-10)	10	B	P3		300.000				25	75											
1462	UR	Reurbanización "La Isleta" (APR-17)	06	B	P3		300.000				25	75											
1463	UR	Urbanización General Canalejas	04	B	P3		5.040.000				25	75											
1464	UR	Urbanización en Plan Especial de Protección "Vegueta-Triana" (API-01)	03	B	P3		18.685.000				25	75											
1465	UR	Urbanización en Plan Especial de Protección "Casco Histórico de Tafira" (API-09)	12	B	P3		1.720.000				25	75											
1506	UR	Urbanización AD-21 Paseo de Las Canteras	07	C	P3		67.700															100	
1510	UR	Urbanización "AD-22" Marzagán	01	C	P3		97.650															100	

Subtotal UR:

349.078.073

Coste Total : suelo + obra

349.078.073

Listado de Actuaciones por Tipo de Acción

código	tipo acción	denominación	sector	gestión	prioridad	coste (euros)		porcentaje agente financiador															
						suelo	obra	suelo	obra	AY	CI	GA	GC	OT	PV	RI							
Vivienda en Régimen de Protección																							
1127	Vp	Vp Escaleritas junto a Pepe Goncálvez Norte (VP-03)	11	A	P1B			8.785.015		50		50											
1128	Vp	Vp San Nicolás junto a Hospital Militar	08	A	P3			3.862.400					100										
1131	Vp	Vp DOT FERIA del Atlántico	14	A	P2			20.924.410			100												
1132	Vp	Vp Doctor Chiscano (VP-06)	11	A	P2			11.868.360				100											
1134	Vp	Vp El Secadero (VP-09)	08	A	P2			2.068.017			100												
1135	Vp	Vp en Lomo Apolinario (VP-02)	09	A	P1B			2.082.288		50		50											
1140	Vp	Vp DOT en Campus Universitario	12	A	P2			5.680.000				25	75										
1141	Vp	Vp DOT en Area Sanitaria y Universitaria de la Vega San José	02	A	P2			3.829.740			25	75											
1262	Vp	Vp en Casablanca III (VP-01)	13	B	P3			10.199.860		50		50											
1263	Vp	Vp Escaleritas junto a Pepe Goncálvez Sur (VP-04)	11	A	P2			5.927.577				100											
1276	Vp	Residencial VPT en Costa Ayala (UZR-01)	01	F	P3			11.760.000					100										
1280	Vp	Residencial VPA en Ladera Alta de Casa Ayala (UZR-02)	16	F	P2			3.188.520				AY	100										
1281	Vp	Residencial VPV en Ladera Alta de Casa Ayala (UZR-03)	16	F	P2			1.645.650				AY	100										
1282	Vp	Residencial VPV en Tamaraceite Sur (UZO-04)	15	F	P2			8.100.000				AY	100										
1283	Vp	Residencial VPA en Tamaraceite Sur (UZO-04)	15	F	P2			8.100.000				AY	100										
1284	Vp	Residencial VPA en Isla Perdida (UZO-02)	15	F	P2			4.690.000					100										
1285	Vp	Residencial VPA en Marzagán (UZR-09)	01	F	P2			7.700.000					100										
1286	Vp	Residencial VPA en Salto del Negro (UZI-13)	01	F	P2			10.500.000					100										
1417	Vp	Residencia La Isleta I (UA-01.1)	06	C	P3			3.038.626		50		50											
1418	Vp	Residencia La Isleta II (UA-01.2)	06	C	P3			3.351.636		50	50												
1422	Vp	Residencial Marzagán I (UA-45)	01	C	P3			1.297.481														100	
1433	Vp	Residencial Marzagán II (UA-46.2)	01	C	P2			5.907.197														100	
1434	Vp	Residencial Jinámar (UA-48)	01	C	P3			1.235.845														100	
1435	Vp	Residencial Miller Bajo (DET-19)	09	A	P3			5.738.944		50		50											
1437	Vp	Residencial El Tablero (APR-07)	12	F	P3			2.349.816		50		50											
1440	Vp	Vivienda en régimen de protección en Subida de Mata	10	B	P3			5.634.915														100	
1466	Vp	Vivienda en Régimen de Protección en El Lasso (DET-10)	02	A	P3			1.575.000			100												



Listado de Actuaciones por Tipo de Acción

código	tipo acción	denominación	sector	gestión	prioridad	coste (euros)		porcentaje agente financiador					
						suelo	obra	suelo	obra	AY	CI	GA	GC

Vivienda en Régimen de Protección

Subtotal Vp: **21.034.170** **292.575.127**

Coste Total : suelo + obra

313.609.297

Listado de Actuaciones por Tipo de Acción

código	tipo acción	denominación	sector	gestión	prioridad	coste (euros)		porcentaje agente financiador														
						suelo	obra	suelo	AY	CI	GA	GC	OT	PV	RI							
Zona Libre en Suelo Rústico																						
1168	ZL	Zonas Libres en Cañada Honda	15	E	P2	25.394	119.770	AY	100													
1169	ZL	Zonas Libres en El Espigón	15	E	P2	30.449	143.608	AY	100													
1170	ZL	Zonas Libres en Cuevas Blancas	15	E	P3	126.477	596.516	AY	100													
1171	ZL	Zonas Libres en Las Perrerías	14	E	P3	800.430	3.775.138	AY	100													
1172	ZL	Zonas Libres en El Fielato	15	E	P2	40.958	193.173	AY	100													
1173	ZL	Zonas Libres en Dragón Bajo	16	E	P3	36.560	172.432	AY	100													
1174	ZL	Zonas Libres en Lomo del Sabinal	01	E	P3	74.222	350.059	AY	100													

Subtotal ZL:

1.134.490

5.350.698

Coste Total : suelo + obra

6.485.188

COSTE TOTAL DEL PLAN GENERAL

Subtotal:

140.037.192

4.559.508.836

Coste Total : suelo + obra

4.699.546.028

AGENTE FINANCIADOR: AYUNTAMIENTO

Listado de Actuaciones por Agentes Financiadores y Tipo de Acción

código	tipo acción	denominación	sector	gestión	prioridad	coste (euros)		porcentaje agente financiador															
						suelo	obra	suelo	AY	CI	GA	GC	OT	PV	RI								
Acción Medioambiental																							
0001	AM	Borde marítimo de El Rincón	07	A	P3		3.813.000			100													
0002	AM	Borde marítimo San Cristóbal - La Laja	02		P1B		1.134.387			10				90									
0003	AM	Borde marítimo de Costa Ayala	15	G	P3		190.937			10				90									
0007	AM	Rehabilitación paisajística y tratamiento de riesgos naturales del Bco de Tamaraceite	15		P3		1.102.795			10	20	30	40										
0008	AM	Rehabilitación paisajística y tratamiento de riesgos naturales del Barranco de Gonzalo	12		P1B		80.195			10	20	30	40										
0009	AM	Rehabilitación paisajística y tratamiento de riesgos naturales del Barranco de Tenoya	15		P3		1.011.413			10	20	30	40										
0014	AM	Regeneración natural y tratamiento de riesgos naturales del entorno de Los Giles	15		P3		38.057			25			75										
0016	AM	Restauración ambiental y tratamiento de riesgos naturales de Tamaraceite-S.Lorenzo	15		P3		1.465.500			75	25												
0018	AM	Paseo de cornisa en frente alto del Guinguada	00		P1B		117.200			10	30	60											
0019	AM	Restauración del conjunto etnográfico de Siete Puertas	16		P1B		244.250			25	25	50											
0022	AM	Tratamiento paisajístico, de riesgos naturales y sendero litoral en El Rincón	15	A	P3		288.815			10			90										
0023	AM	Construcción de un mirador en Los Giles	15		P2		196.000			100													
0024	AM	Regeneración ambiental, tratamiento de riesgos naturales y mirador en Lomo Drago	16		P3		97.750			25	75												
0027	AM	Rehabilitación paisajística y tratamiento de riesgos naturales de laderas en San Nicolás	08		P3		954			10	40	50											
0028	AM	Construcción de un mirador en San Nicolás	08		P2		391.000			100													
0030	AM	Rehabilitación paisajística y tratamiento de riesgos naturales de laderas en San Roque	08		P3		214.900			10	40	50											
0032	AM	Regeneración vegetal y tratamiento de riesgos naturales en laderas de Zárate y El Lasso	02		P3		342.000			25	75												
0035	AM	Revegetación y tratamiento de riesgos naturales de laderas en el Túnel de La Laja	02		P3		16.644			10	40	50											
0042	AM	Rehabilitación agrícola del entorno de San José del Álamo	16		P3		56.134			10	50	40											
0043	AM	Adecuación arquitectónico-paisajística de Altos Siete Puertas	16		P3		244.250			25		50									25		
0044	AM	Adecuación arquitectónico-paisajística de Palma Siete Puertas	16		P3		244.250			25		50									25		
0046	AM	Rehabilitación paisajística de Llanos María Rivero-El Roque	16		P3		78.200			10	40	50											
0048	AM	Tratamiento paisajístico de Miller-Alto-Los Tarajales	09		P3		97.700			10	25	40									25		
0049	AM	Recuperación agrícola y turismo rural en Tañira-Los Hoyos	01		P3		131.032			10	50	40											
0050	AM	Rehabilitación paisajística y tratamiento de riesgos naturales de S.Francisco Paula	12		P3		732.750			75	25												

Listado de Actuaciones por Agentes Financiadores y Tipo de Acción

AGENTE FINANCIADOR: AYUNTAMIENTO

código	tipo acción	denominación	sector	gestión	prioridad	coste (euros)		porcentaje agente financiador														
						suelo	obra	suelo	AY	CI	GA	GC	OT	PV	RI							
Acción Medioambiental																						
0051	AM	Rehabilitación paisajística y tratamiento de riesgos naturales de Barranco Seco	12		P1B		244.250		25	75												
0052	AM	Restauración del patrimonio etnográfico del área de Cangas	15		P3		2.173		10	60	30											
0053	AM	Restauración del conjunto arqueológico y etnográfico del Bco. Guiniguada	00		P3		642.273		10	60	30											
0055	AM	Construcción de un mirador en Las Mesas	15	F	P2		79.000		100													
0056	AM	Regeneración natural del palmeral del Valle de Jinámar	01		P1B		195.400		10	50	40											
0060	AM	Regeneración vegetal y tratamiento de riesgos naturales en Lomo de Los Gatos	15		P3		58.600		10	50	40											
0061	AM	Restauración paisajística y tratamiento de riesgos naturales de laderas del Fielato	15		P3		39.100		10	50	40											
0062	AM	Rehabilitación arquitectónica del conjunto de la Finca Jacomar	15		P3		66.092		100													
0064	AM	Construcción de un mirador en la Montaña de San Gregorio	15		P1B		97.750		25		75											
0065	AM	Adecuación de un área de esparcimiento en Barranco Seco	12		P3		781.500		50	50												
0066	AM	Regeneración vegetal y tratamiento de riesgos naturales del entorno de El Zardo	16		P3		342.000		25	75												
0070	AM	Construcción de un mirador de la carretera a Siete Puertas	16		P1B		19.600		10	40	50											
0071	AM	Rehabilitación del conjunto arqueológico de La Matanza	01		P3		10.602		10	60	30											
0072	AM	Rehabilitación del conjunto arqueológico de Montaña de Tafira	12		P3		13.341		10	60	30											
0074	AM	Regeneración vegetal y tratamiento de riesgos naturales de laderas en Lomo del Conde	01		P3		97.750		25	75												
1039	AM	Vegetación de aceras y espacios públicos en Santa Catalina-Vegueta	00	A	P1B		75.000		25	75												
1040	AM	Programa de acciones de mejora de la calidad acústica en la ciudad	00	A	P3		87.500		25	75												
1042	AM	Regeneración natural de la Playa de Las Canteras y Aula del Mar	00	A	P1B		221.490		10		90											
1046	AM	Construcción de un mirador en la cornisa del Parque de la Música en el Rincón	07	A	P3		24.000		25	75												
1047	AM	Recuperación agrícola y Centro de Interpretación agrícola en el Rincón	07	A	P3		137.500		25	75												
1190	AM	Regeneración ambiental y tratamiento de riesgos naturales del Confital - Salinas	06	A	P3		195.716		25	75												
1299	AM	Regeneración paisajística y tratamiento de riesgos naturales en Casablanca III	13		P1B		13.377		10	40	50											
1302	AM	Regeneración paisajística y tratamiento de riesgos naturales de laderas en San Juan	08		P1B		30.797		10	40	50											
1303	AM	Regeneración paisajística y tratamiento de riesgos naturales en Polígono Cruz de Piedra	09		P1B		30.893		10	40	50											
1305	AM	Regeneración paisajística y tratamiento de riesgos naturales de laderas en San José	08		P1B		7.213		10	40	50											

AGENTE FINANCIADOR: AYUNTAMIENTO**Listado de Actuaciones por Agentes Financiadores y Tipo de Acción**

código	tipo acción	denominación	sector	gestión	prioridad	coste (euros)		porcentaje agente financiador									
						suelo	obra	suelo	AY	CI	GA	GC	OT	PV	RI		
Acción Medioambiental																	
1306	AM	Regeneración paisajística y tratamiento de riesgos naturales de laderas en Las Mesas	15		P3		11.500		10	40	50						
1307	AM	Regeneración paisajística y tratamiento de riesgos naturales en Cuesta de Mata	09		P3		12.700		10	40	50						
1308	AM	Regeneración natural y tratamiento de riesgos naturales del litoral de Jinamar	01		P1B		5.388		10		90						
1309	AM	Regeneración paisajística y tratamiento de riesgos naturales en San Francisco	08		P3		1.108		10	40	50						
1310	AM	Mejora ambiental de corredores peatonales en el borde marítimo	00		P3		365.904		10		90						
1311	AM	Rehab. paisajística y tratam. de riesgos naturales del borde de la Vega de San José	02		P3		116.543		10		90						
1312	AM	Regeneración paisajística y tratamiento de riesgo naturales de laderas en Nueva Patern	13		P3		2.250		10	40	50						
1313	AM	Regeneración paisajística y tratamiento de riesgos naturales del entorno de Almatriche	16		P3		11.117		10	40	50						
1314	AM	Regeneración paisajística y tratamiento de riesgos naturales del Barranco de La Ballena	00		P1B		154.036		10	20	30	40					
1315	AM	Regeneración natural y tratamiento de riesgos naturales de laderas en Lomo Blanco	12		P3		1.468		10	40	50						
1316	AM	Rehabilitación paisajística y tratamiento de riesgos naturales del Barranco del Sabinal	00		P3		40.027		10	20	30	40					
1317	AM	Rehabilitación paisajística y tratamiento de riesgos naturales de la Circunvalación	00		P1B		126.950		10	50	40						
1318	AM	Rehabilitación del entorno agrícola de Tenoya	15		P3		99.322		10	50	40						
1319	AM	Área medioambiental de invertebrados en la Minilla	11	D	P1B	188.100		AY	10	20	30	40					
1320	AM	Rehabilitación del entorno agrícola de Siete Puertas- Barranco de Guinguada	16		P3		56.000		10	40	50						
1321	AM	Mejora ambiental del Parque de Las Rehoyas	09	A	P1B		9.992		10	20	30	40					
1323	AM	Restauración del conjunto etnográfico del entorno de El Corcovado	16		P3		3.056		10	60	30						
1325	AM	Restauración del conjunto patrimonial de San Gregorio - Ciudad del Campo.	15		P1B		5.339		10	60	30						
1326	AM	Zona Verde y Paseo de cornisa de Lomo Apolinario	09		P1B		35.983		30	70							
1328	AM	Rehabilitación del área arqueológica del Barranco de Tamaraceite.	15		P3		30.248		10	60	30						
1329	AM	Red de rincones singulares urbanos	00		P1B		41.405		30	70							
1330	AM	Red de miradores de Las Palmas de Gran Canaria	00		P3		49.639		30	70							
1331	AM	Mejora ambiental de corredores peatonales en la ciudad	00		P3		786.210		30	70							
1332	AM	Restauración del conjunto arqueológico de Riquianez	12		P3		5.912		10	60	30						
1333	AM	Restauración del conjunto etnográfico de La Galga	16		P3		7.932		10	60	30						



Listado de Actuaciones por Agentes Financiadores y Tipo de Acción

AGENTE FINANCIADOR: AYUNTAMIENTO

código	tipo acción	denominación	sector	gestión	prioridad	coste (euros)		porcentaje agente financiador														
						suelo	obra	suelo	AY	CI	GA	GC	OT	PV	RI							
Acción Medioambiental																						
1334	AM	Restauración del conjunto etnográfico de Tafira-Los Hoyos	01		P1B		45.462		10	60	30											
1522	AM	Integración de la Variante de Tafira	12		P1B		56.000		10	50	40											

Subtotal AM:

188.100 **17.935.520**

Coste Total : suelo + obra

18.123.620

AGENTE FINANCIADOR: AYUNTAMIENTO

Listado de Actuaciones por Agentes Financiadores y Tipo de Acción

código	tipo acción	denominación	sector	gestión	prioridad	coste (euros)		porcentaje agente financiador														
						suelo	obra	suelo	AY	CI	GA	GC	OT	PV	RI							
Administración y Servicios Públicos																						
0080	AS	Oficina Municipal de Distrito en Vega de San José	02	A	P3		547.000		100													
0081	AS	Oficina Municipal de Distrito en Tafira	12	B	P3		547.000		100													
0082	AS	Oficina Municipal de Distrito en El Puerto	05	A	P3		547.000		100													
1144	AS	Servicio Público en Almatriche	15	F	P1B		655.673		25	75												
1533	AS	Servicio Público en Tamaraceite	15	A	P3		2.240.000		100													
1534	AS	Oficina Municipal de Distrito en Tamaraceite	15	A	P3		547.000		100													

Subtotal AS:

5.083.673

Coste Total : suelo + obra

5.083.673

AGENTE FINANCIADOR: AYUNTAMIENTO**Listado de Actuaciones por Agentes Financiadores y Tipo de Acción**

código	tipo acción	denominación	sector	gestión	prioridad	coste (euros)		porcentaje agente financiador														
						suelo	obra	suelo	AY	CI	GA	GC	OT	PV	RI							
Cultural																						
0084	CU	Centro Cívico en Las Coloradas	06	A	P1B		49.000		25	75												
0086	CU	Centro Cívico en Coronel Rocha (La Isleta)	06	C	P1B		49.000		25	75												
0089	CU	Centro Cívico en Belén María	06	C	P3		49.000		25	75												
0091	CU	Centro Polivalente en La Mimilla	11	A	P3		341.000		25	75												
0093	CU	Centro Cívico en Las Torres	14	B	P1B		49.000		25	75												
0094	CU	Centro Polivalente en Las Torres	14	A	P3		334.000		25	75												
0095	CU	Ampliación Centro Cívico Copherfam	09	A	P1B		49.000		25	75												
0096	CU	Centro Polivalente en Casco de Taifra	12	B	P3		50.000		25	75												
0098	CU	Centro Polivalente en Cruce de Los Tarrahales	14	B	P1B		340.500		25	75												
0100	CU	Centro Polivalente Castillo de San Francisco	08	D	P3	391.000		250.000	AY	25	75											
0102	CU	Centro Cívico en La Feria	14	A	P1B			49.000		25	75											
0103	CU	Centro Especializado Castillo de Mata	08	B	P2			972.000	100													
0105	CU	Centro Especializado en Cano	03	B	P3	426.000			AY	100												
0107	CU	Centro Especializado en Los Balcones	03	B	P3			383.000		100												
0108	CU	Centro Cívico en Almatriche Alto	16	A	P1B			49.000		25	75											
0109	CU	Centro Especializado en Hostelería	14	B	P1B			146.500		25	75											
0110	CU	Centro Cívico en Lomo de la Cruz	13	D	P3	24.000		49.000	AY	25	75											
0111	CU	Centro Cívico en Las Mesas	15	A	P1B			49.000		25	75											
0112	CU	Centro Cívico en Isla Perdida - Risco Negro	15	A	P1B			49.000		25	75											
0114	CU	Centro Cívico en Quilmes	12	A	P3			49.000		25	75											
0115	CU	Centro Cívico en El Fondillo	12	C	P3			49.000		25	75											
0116	CU	Centro Cívico en Salto del Negro	12	A	P1B			49.000		25	75											
0117	CU	Centro Cívico en San Nicolás	08	B	P3			49.000		25	75											
0118	CU	Centro Cívico en El Batán	08	A	P1B			49.000		25	75											
0119	CU	Centro Cívico en MáLAGA (Vega de San José)	02	A	P1B			49.000		25	75											

AGENTE FINANCIADOR: AYUNTAMIENTO

Listado de Actuaciones por Agentes Financiadores y Tipo de Acción

código	tipo acción	denominación	sector	gestión	prioridad	coste (euros)		porcentaje agente financiador					
						suelo	obra	suelo	AY	CI	GA	GC	OT
Cultural													
0120	CU	Centro Cívico en Alicante (Vega de San José)	02	A	P3		49.000		25	75			
0122	CU	Centro Cívico en Marzagán	01	C	P1B		49.000		25	75			
0124	CU	Centro Cívico en Hostelería I	14	A	P3		49.000		25	75			
0125	CU	Centro Cívico en Pedro Hidalgo Alto	02	A	P3		49.000		25	75			
0126	CU	Centro Cívico en Tamaraceite	15	B	P1B		49.000		25	75			
0127	CU	Centro Cívico en Paseo de San José	08	B	P2	469.000	49.000	AY	25	75			
0129	CU	Centro Cívico en La Galera	15	A	P3		49.000		25	75			
0131	CU	Ampliación de Centro Cívico en Tres Palmas	02	A	P3		49.000		25	75			
0134	CU	Centro Cívico en Isla Perdida	15	A	P3		49.000		25	75			
0267	CU	Ampliación Museo Canario	03	B	P2	2.344.000		AY		100			
1050	CU	CU Asociación de vecinos San Francisco de Paula (UA-50)	12	C	P3		118.406		50				50
1051	CU	CU Cruz del Ovejero	15	A	P3		354.154		50				50
1053	CU	CU en AD-02 Pino Apolinario	09	C	P3		60.635		25	75			
1054	CU	CU en Barranco Seco	12	F	P3		1.410.355		25	75			
1147	CU	Centro Cultural en Almatriche (UZO-03)	15	F	P3		4.616.367		25	75			
1227	CU	Centro Cultural en Las Mesas. Llanos de Ucanca	15	A	P1B		340.740		25	75			
1379	CU	Centro Polivalente en San Nicolás	08	B	P3		49.000		25	75			
1392	CU	Centro Cívico en El Barranquillo	11	A	P3		49.000		25	75			
1393	CU	Centro Polivalente en Tamaraceite	15	A	P3		125.000		25	75			
1394	CU	Reforma de Centro Cívico en La Matula	12	A	P3		16.375		25	75			
1397	CU	Centro Cívico en Tamaraceite	15	A	P3		49.000		25	75			
1400	CU	Centro Cívico en San Nicolás	08	B	P3		49.000		25	75			
1401	CU	Centro Cívico en Tamaraceite	15	A	P3		49.000		25	75			
1469	CU	Cultural en Hoya de la Plata (DET-20)	02	A	P3		315.000		25	75			
1486	CU	Ampliación Centro Cívico Los Gijes	15	A	P3		49.000		25	75			

AGENTE FINANCIADOR: AYUNTAMIENTO

Listado de Actuaciones por Agentes Financiadores y Tipo de Acción

código	tipo acción	denominación	sector	gestión	prioridad	coste (euros)		porcentaje agente financiador														
						suelo	obra	suelo	AY	CI	GA	GC	OT	PV	RI							
Cultural																						
1489	CU	Centro Cívico en San Nicolás	08	B	P3		49.000		25	75												
1490	CU	Cultural en Marzagán (UA 46.2)	01	C	P1B		49.000		25	75												
1519	CU	Centro Polivalente (Cine Wood)	12	D	P3	400.000	49.000	AY	25	75												
1526	CU	Centro Cívico Fincas Unidas	10	D	P1B	100.000	122.500	AY	25	75												
1527	CU	Centro Polivalente en Santa Catalina	05	C	P2		488.500		25	75												

Subtotal CU:

4.154.000

12.451.032

Coste Total : suelo + obra

16.605.032

AGENTE FINANCIADOR: AYUNTAMIENTO**Listado de Actuaciones por Agentes Financiadores y Tipo de Acción**

código	tipo acción	denominación	sector	gestión	prioridad	coste (euros)		porcentaje agente financiador														
						suelo	obra	suelo	obra	AY	CI	GA	GC	OT	PV	RI						
Deportivo																						
0137	DP	Pistas Deportivas en La Isleta- Lazareto	06	D	P3	1.673.000	176.000	AY	25	75												
0140	DP	Pistas Deportivas en La Minilla	11	A	P3		293.000		25	75												
0141	DP	Campo Deportivo en Las Torres -El Cardón	14	B	P3		97.750		25	75												
0142	DP	Pistas Deportivas en El Cardón	14	B	P1B		117.250		25	75												
0146	DP	Pistas Deportivas en San Nicolás	08	D	P2	1.760.507	39.250	AY	25	75												
0148	DP	Pistas Deportivas en Cuesta Blanca -Hoya Andrea	16	B	P3		60.000		12	38										50		
0149	DP	Ampliación de Pistas Deportivas en C. Blanca- H. Andrea	16	D	P2	94.000	8.000	AY	100													
0152	DP	Pistas Deportivas en Almatriche Bajo	16	B	P3		117.250		25	75												
0161	DP	Complejo Deportivo en La Feria del Atlántico	14	A	P1B		289.200		20	40	40											
0162	DP	Pistas Deportivas en San Juan	08	B	P1B		117.250		25	75												
0164	DP	Pistas Deportivas en Cruz de Piedra	09	A	P3		117.250		25	75												
0165	DP	Pistas Deportivas en San Nicolás	08	B	P1B		58.750		25	75												
0167	DP	Pistas Deportivas en Santa Margarita	01	A	P3		58.750		25	75												
0168	DP	Pistas Deportivas en Las Mesas	15	B	P1B		117.250		25	75												
0170	DP	Campo Deportivo en Ladera Alta	15	F	P3		97.750		25	75												
0171	DP	Campo Deportivo en El Toscón	15	D	P3	288.000	97.750	AY	25	75												
0173	DP	Pistas Deportivas en Ladera Alta	15	A	P3		117.250		25	75												
0174	DP	Pistas Deportivas en Los Giles	15	C	P3		29.500		25	75												
0176	DP	Pistas Deportivas en Cuesta Ramón	01	C	P1B		58.750		25	75												
0179	DP	Pistas Deportivas en Lomo Verdejo	12	A	P3		58.750		25	75												
0180	DP	Pistas Deportivas en Palma de Mallorca (Vega de San José)	02	A	P1B		39.250		25	75												
0181	DP	Pistas Deportivas en MáLAGA (Vega de San José)	02	A	P3		78.250		25	75												
0183	DP	Pistas Deportivas en San Cristóbal	02	B	P3		58.750		25	75												
0184	DP	Pistas Deportivas en Jinámar I	01	C	P3		235.000		100													
0185	DP	Pistas Deportivas en Las Majadillas	15	B	P3		58.750		25	75												

AGENTE FINANCIADOR: AYUNTAMIENTO

Listado de Actuaciones por Agentes Financiadores y Tipo de Acción

código	tipo acción	denominación	sector	gestión	prioridad	coste (euros)		porcentaje agente financiador														
						suelo	obra	suelo	AY	CI	GA	GC	OT	PV	RI							
Deportivo																						
0186	DP	Pistas Deportivas en Lomo de Los Frailes	15	A	P2			58.750			25	75										
0187	DP	Complejo Deportivo en Tamaraceite	15	B	P3			238.590			33	33	34									
0189	DP	Pistas Deportivas en La Galera	15	A	P3			146.500			25	75										
0192	DP	Pistas Deportivas en Miller Bajo	09	A	P3			117.250			25	75										
0193	DP	Campo Deportivo en Lomo Blanco	12	A	P3			97.750			25	75										
0195	DP	Pistas Deportivas en San Lorenzo	16	F	P1B			117.250			25	75										
0198	DP	Pistas Deportivas en El Román	16	D	P1B		90.000			AY	25	75										
0200	DP	Pistas Deportivas en El Fondillo	12	C	P1B			78.250			25	75										
0246	DP	Deportivo Parque marítimo El Confital (SG-03)	06	A	P3			662.000			100											
1056	DP	Campo Deportivo Cruz del Ovejero (antigua UA-PG89-15)	15	A	P3			30.000			25	75										
1060	DP	DP en Casablanca III	02	A	P3			769.377			25	75										
1061	DP	DP en el Secadero	12	A	P3			141.069			25	75										
1062	DP	DP en Pedro Hidalgo Bajo	02	A	P3			544.000			25	75										
1064	DP	DP en San Francisco de Paula	12	A	P3			869.250			25	75										
1065	DP	Campo Deportivo en Marzagán	01	C	P1B			144.000			25	75										
1066	DP	DP en Barranco Seco	12	F	P3			177.839			25	75										
1143	DP	Centro deportivo en Almatriche	15	F	P3			1.618.107			25	75										
1165	DP	Centro Deportivo en Tamaraceite Sur	15	F	P3			3.228.700			25	75										
1475	DP	Deportivo en Jinámar	01	A	P3			97.356			25	75										
1485	DP	Pistas Deportivas en Las Torres	14	A	P1B			259.022			25	75										

Subtotal DP:

3.905.507 12.031.009

Coste Total : suelo + obra

15.936.515

AGENTE FINANCIADOR: AYUNTAMIENTO

Listado de Actuaciones por Agentes Financiadores y Tipo de Acción

código	tipo acción	denominación	sector	gestión	prioridad	coste (euros)		porcentaje agente financiador														
						suelo	obra	suelo	AY	CI	GA	GC	OT	PV	RI							
Dotacional en Suelo Rústico																						
1176	DT	Dotacionales en Cañada Honda	15	E	P2	822.855	9.599.976	AY	100													
1177	DT	Dotacional en El Espigón	15	E	P3	13.685	159.600	AY	100													
1178	DT	Dotacional en La Adelfa	15	E	P3	62.949	734.400	AY	100													
1179	DT	Dotacional en Cuevas Blancas	15	E	P2	21.020	245.232	AY	100													
1180	DT	Dotacional en Almatriche de Tenoya	15	E	P3	34.619	403.890	AY	100													
1181	DT	Dotacionales en Las Perrerías	14	E	P3	74.408	868.092	AY	100													
1182	DT	Dotacional en Casas de Abajo	15	E	P2	43.277	504.900	AY	100													
1183	DT	Dotacional en Lo Blanco	16	E	P3	25.885	301.986	AY	100													
1184	DT	Dotacionales en Lomo del Sabinial	01	E	P3	63.035	735.414	AY	100													
1185	DT	Dotacionales en Cuesta de Las Carretas	01	E	P3	1.106.493	12.909.084	AY	100													
1186	DT	Dotacionales en Lomo del Capón	12	E	P3	71.513	834.312	AY	100													
1386	DT	Dotacional en Lomo San Pedro	15	E	P3	37.080	450.000	AY	100													
1387	DT	Dotacional en El Pintor	16	E	P3	36.864	614.400	AY	100													
1388	DT	Dotacional en El Dragónal Bajo	16	E	P3	21.600	360.000	AY	100													

Subtotal DT:

2.435.282 28.721.286

Coste Total : suelo + obra

31.156.568



Listado de Actuaciones por Agentes Financiadores y Tipo de Acción

AGENTE FINANCIADOR: AYUNTAMIENTO

código	tipo acción	denominación	sector	gestión	prioridad	coste (euros)		porcentaje agente financiador													
						suelo	obra	suelo	AY	CI	GA	GC	OT	PV	RI						
Educativo																					
0201	ED	Ampliación canchas C.P. León y Castillo	06	D	P2	235.000	196.000	AY	100												
0207	ED	Ampliación canchas C.P. Aguadulce	04	D	P2	118.000	196.000	AY	100												
0209	ED	Escuela Infantil 1º ciclo C.P. Feria del Atlántico	14	A	P2		196.000		100												
Subtotal ED:						353.000	588.000														
Coste Total : suelo + obra						941.000															



Listado de Actuaciones por Agentes Financiadores y Tipo de Acción

AGENTE FINANCIADOR: AYUNTAMIENTO

código	tipo acción	denominación	sector	gestión	prioridad	coste (euros)		porcentaje agente financiador								
						suelo	obra	suelo	AY	CI	GA	GC	OT	PV	RI	
1136	ER	Presa del Zardo. Área recreativa.	16	A	P1B		86.326		10	25	25	40				

Equipamiento Estructurante en Suelo Rústico

Subtotal ER: **86.326**

Coste Total : suelo + obra **86.326**

AGENTE FINANCIADOR: AYUNTAMIENTO**Listado de Actuaciones por Agentes Financiadores y Tipo de Acción**

código	tipo acción	denominación	sector	gestión	prioridad	coste (euros)		porcentaje agente financiador									
						suelo	obra	suelo	AY	CI	GA	GC	OT	PV	RI		
Espacio Libre																	
0242	EL	Parque Monte Lentiscal	12	E	P3	731.000		AY				100					
0278	EL	Zona Verde en las Coloradas	06	D	P3	167.000	82.750	AY	25	75							
0279	EL	Plaza en Las Coloradas	06	A	P1B		38.250		25	75							
0281	EL	Zonas Verdes en el Cebadal	06	A	P3		139.500		25	75							
0283	EL	Espacios Libres en Triana	03	B	P1B		42.750		25	75							
0285	EL	Zona Verde en Castillo de Mata	08	B	P1B		43.750		25	75							
0286	EL	Espacios Libres en San Nicolás	08	B	P3		99.158		25	75							
0288	EL	Espacios Libres en San José	08	B	P1B		69.750		25	75							
0289	EL	Espacios libres en San Juan	08	B	P3		128.000		25	75							
0291	EL	Plaza en La Isleta	06	A	P1B		39.250		25	75							
0294	EL	Zona Verde en San Roque	08	B	P1B		4.000		25	75							
0296	EL	Plaza en La Isleta	06	A	P3		31.000		25	75							
0297	EL	Plaza en Los Llamillos	01	A	P1B		8.500		25	75							
0298	EL	Zona Verde en El Salto del Negro	12	D	P3	261.000	19.750	AY	25	75							
0300	EL	Plaza en Santa Margarita	01	A	P1B		31.750		25	75							
0302	EL	Plaza en El Toscón	15	D	P3	188.000	11.750	AY	25	75							
0303	EL	Zona Verde en Santa Margarita	01	A	P3		31.000		25	75							
0304	EL	Plaza en Marzagán	01	D	P3	128.000	24.250	AY	25	75							
0305	EL	Zona Verde en El Batán	08	A	P3		103.750		25	75							
0306	EL	Zona Verde en Pico Viento	12	A	P3		6.250		25	75							
0307	EL	Espacios Libres en Tamaraceite	15	B	P3		7.000		25	75							
0308	EL	Zona Verde en Cuesta Ramón	01	A	P1B		2.500		25	75							
0314	EL	Zona Verde en Casablanca I	02	D	P2	29.000	4.500	AY	25	75							
0316	EL	Plaza en Tafira Alta	12	B	P3		78.000		25	75							
0319	EL	Plaza en Santa Catalina	05	D	P3	391.000	15.250	AY	25	75							

AGENTE FINANCIADOR: AYUNTAMIENTO

Listado de Actuaciones por Agentes Financiadores y Tipo de Acción

código	tipo acción	denominación	sector	gestión	prioridad	coste (euros)		porcentaje agente financiador					
						suelo	obra	suelo	AY	CI	GA	GC	OT
Espacio Libre													
0320	EL	Zona Verde en Lomo Blanco Industrial	14	A	P3		17.750		25	75			
0321	EL	Zona Verde en San Juan	08	B	P1B		63.500		25	75			
0322	EL	Zona Verde en Marzagán	01	A	P1B		7.000		25	75			
0324	EL	Plaza con Aparcamientos en Zárate	02	A	P1B		120.500		25	75			
0327	EL	Zona Verde en El Salto del Negro	12	D	P3	123.000	8.483	AY	25	75			
0329	EL	Plaza en Marzagán	01	D	P3	160.000	12.000	AY	25	75			
0331	EL	Zona Verde en El Lasso	02	A	P3		106.000		25	75			
0332	EL	Espacios Libres en el Polvorín	09	B	P3		146.000		25	75			
0333	EL	Zona Verde en el Lasso	02	A	P3		45.250		25	75			
0336	EL	Plaza en el Lomo Blanco	12	D	P3	693.000	29.000	AY	25	75			
0337	EL	Plaza en Lugo	04	D	P3	282.000	18.250	AY	25	75			
0338	EL	Plaza en Arenales	04	D	P2	1.477.000	54.250	AY	25	75			
0340	EL	Espacios Libres en Tenoya	15	B	P3		113.500		25	75			
0346	EL	Plaza en Quilmes	12	A	P1B		9.000		25	75			
0347	EL	Zona Verde en el Palmeral de Jinámar	01	A	P3		182.750		25	75			
0348	EL	Zona Verde en el Zardo	16	D	P3	1.096.000	82.250	AY	25	75			
0351	EL	Zona Verde de Tafira Alta	12	D	P3	392.000	6.750	AY	25	75			
0352	EL	Plaza en Hoya Andrea	16	D	P2	64.000	12.000	AY	25	75			
0355	EL	Zona Verde en la Mirilla	11	A	P3		34.750		25	75			
0357	EL	Espacios Libres en San Roque	08	B	P1B		27.000		25	75			
0359	EL	Plaza en Las Chumberas	11	A	P3		595.000		25	75			
0360	EL	Plaza en Barranquillo de Don Zoilo	11	A	P3		52.250		25	75			
0362	EL	Plaza en Barranquillo de Don Zoilo	11	D	P2	64.000	8.000	AY	25	75			
0363	EL	Espacios Libres en Barranquillo Don Zoilo	11	D	P3	225.000	144.250	AY	25	75			
0364	EL	Zona Verde en Cuatro Cañones	10	D	P2	396.000	20.000	AY	25	75			

AGENTE FINANCIADOR: AYUNTAMIENTO**Listado de Actuaciones por Agentes Financiadores y Tipo de Acción**

código	tipo acción	denominación	sector	gestión	prioridad	coste (euros)		porcentaje agente financiador															
						suelo	obra	suelo	obra	AY	CI	GA	GC	OT	PV	RI							
Espacio Libre																							
0365	EL	Plaza en Jinámar	01	D	P3	286.000	21.250	AY	25	75													
0366	EL	Espacios Libres en Barranquillo Don Zoilo	11	D	P3	85.000	11.750	AY	25	75													
0367	EL	Plaza en Ciudad del Campo	15	D	P2	64.000	23.750	AY	25	75													
0368	EL	Espacios Libres en El Salto del Negro	12	D	P3	319.150	35.968	AY	25	75													
0370	EL	Plaza en Schamann	10	D	P2	115.000	21.000	AY	25	75													
0371	EL	Plaza en Schamann	10	A	P3		15.000		25	75													
0372	EL	Espacio Libre en Cuesta Blanca	16	D	P3	577.000	88.500	AY	25	75													
0375	EL	Plaza en Almatriche Bajo	16	D	P2	10.000	1.250	AY	25	75													
0376	EL	Zona Verde en Cuesta Blanca	16	A	P3		29.750		25	75													
0377	EL	Zona Verde en Pedro Hidalgo	02	A	P1B		2.250		25	75													
0378	EL	Plaza en Pedro Hidalgo Alto	02	A	P1B		22.000		25	75													
0379	EL	Plaza en Pedro Hidalgo Alto	02	A	P3		15.250		25	75													
0380	EL	Zona Verde en Lomo Verdejo	12	A	P1B		18.500		25	75													
0381	EL	Plaza en Pedro Hidalgo Alto	02	A	P3		44.750		25	75													
0382	EL	Plaza en Pedro Hidalgo Alto	02	D	P3	562.000	12.750	AY	25	75													
0383	EL	Plaza en Almatriche Alto	16	A	P1B		15.750		25	75													
0384	EL	Plaza en Pedro Hidalgo Alto	02	A	P3		29.750		25	75													
0385	EL	Plaza en Almatriche Bajo	16	D	P3	56.000	10.500	AY	25	75													
0386	EL	Plaza con Aparcamientos en El Pilar	14	A	P1B		662.800		40												60		
0387	EL	Zona Verde en El Batán	08	A	P1B		77.750		25	75													
0390	EL	Zona Verde en El Batán	08	A	P3		104.500		25	75													
0391	EL	Zona Verde en El Batán	08	A	P3		72.750		25	75													
0392	EL	Zona Verde en El Batán	08	A	P3		94.500		25	75													
0393	EL	Zona Verde en El Batán	08	A	P3		98.250		25	75													
0395	EL	Plaza en Las Torres	14	D	P2	43.000	3.750	AY	25	75													

AGENTE FINANCIADOR: AYUNTAMIENTO

Listado de Actuaciones por Agentes Financiadores y Tipo de Acción

código	tipo acción	denominación	sector	gestión	prioridad	coste (euros)		porcentaje agente financiador															
						suelo	obra	suelo	obra	AY	CI	GA	GC	OT	PV	RI							
Espacio Libre																							
0398	EL	Plaza en Zárate (DET 06)	02	A	P3		118.500				25	75											
0399	EL	Plaza en DET 11	09	A	P3		125.500				25	75											
0400	EL	Zona Verde en la Feria del Atlántico	14	A	P1B		67.500				25	75											
0401	EL	Zona Verde en San Juan	08	A	P3		86.000				25	75											
0403	EL	Plaza con Aparcamientos en la Feria del Atlántico	14	A	P2		1.683.200				40											60	
0405	EL	Plaza en La Montañeta	12	D	P2		52.000		9.750	AY	25	75											
0407	EL	Zona Verde en El Fondillo	12	D	P2		52.000		4.000	AY	25	75											
0408	EL	Plaza en El Fondillo	12	D	P2		30.000		7.500	AY	25	75											
0409	EL	Zona Verde en Miller	09	D	P2		70.000		5.250	AY	25	75											
0411	EL	Zona Verde en La Montañeta	12	A	P1B				363		25	75											
0412	EL	Zona Verde en San Francisco de Paula	12	A	P1B				3.500		25	75											
0413	EL	Plaza en El Salto del Negro	12	D	P2		51.000		9.750	AY	25	75											
0414	EL	Plaza con Aparcamientos en Cueva Torres	13	A	P1B				306.400		40											60	
0415	EL	Plaza en Cueva Torres	13	A	P3				45.500		25	75											
0416	EL	Zona Verde en Cueva Torres	13	A	P1B				47.000		25	75											
0417	EL	Plaza en Los Tarahales	13	A	P1B				12.750		25	75											
0418	EL	Zona Verde en La Paterna	13	D	P2		451.000		17.500	AY	25	75											
0419	EL	Plaza en El Salto del Negro	12	D	P2		38.000		7.250	AY	25	75											
0420	EL	Zona Verde en Zárate	02	A	P1B				6.000		25	75											
0423	EL	Zona Verde en Casablanca III	13	A	P3				186.750		25	75											
0424	EL	Zona Verde Casablanca III	13	D	P2		147.000		11.000	AY	25	75											
0426	EL	Plaza en Lomo de la Cruz	13	D	P2		13.000		2.500	AY	25	75											
0427	EL	Zona Verde en La Matula	12	D	P2		8.000		1.250	AY	25	75											
0429	EL	Zona Verde en Casablanca III	13	D	P3		115.000		84.750	AY	25	75											
0430	EL	Plaza en Casablanca III	13	D	P3		128.000		24.136	AY	25	75											

AGENTE FINANCIADOR: AYUNTAMIENTO

Listado de Actuaciones por Agentes Financiadores y Tipo de Acción

código	tipo acción	denominación	sector	gestión	prioridad	coste (euros)		porcentaje agente financiador														
						suelo	obra	suelo	AY	CI	GA	GC	OT	PV	RI							
Espacio Libre																						
0434	EL	Plaza en San Lorenzo	16	A	P1B		14.750		25	75												
0435	EL	Zona Verde en Miller	09	A	P1B		5.500		25	75												
0436	EL	Zona Verde en Miller Industrial	09	A	P3		86.750		25	75												
0437	EL	Zona Verde en Miller Industrial	09	A	P1B		15.250		25	75												
0438	EL	Zona Verde en El Batán	08	A	P1B		4.000		25	75												
0439	EL	Zona Verde en Lugarejo	09	A	P1B		8.750		25	75												
0440	EL	Zona Verde en Lugarejo	09	A	P1B		9.250		25	75												
0442	EL	Plaza en Pedro Hidalgo Alto	02	A	P1B		47.750		25	75												
0443	EL	Zona Verde en Pedro Hidalgo Bajo	02	D	P3	1.017.000		152.500	AY	25	75											
0446	EL	Zona Verde en Miller	09	A	P3		26.750		25	75												
0447	EL	Zona Verde en Zárate	02	D	P2	37.000		2.750	AY	25	75											
0448	EL	Espacios Libres en Zárate	02	A	P1B		44.000		25	75												
0449	EL	Plaza con Aparcamientos en Miller	09	D	P2	50.000		45.200	AY	40										60		
0450	EL	Plaza en El Lazareto II	06	A	P1B		7.750		25	75												
0451	EL	Plaza en Piletas	15	D	P2	27.000		5.000	AY	25	75											
0452	EL	Plaza con Aparcamientos en Miller	09	A	P3		361.600		40											60		
0453	EL	Zona Verde en Miller	09	A	P1B		37.750		25	75												
0454	EL	Plaza en Tamaraceite	15	A	P3		12.125		25	75												
0455	EL	Zona Verde en Pedro Hidalgo Bajo	02	A	P1B		13.750		25	75												
0456	EL	Zona Verde en Pedro Hidalgo Bajo	02	A	P3		66.250		25	75												
0458	EL	Zona Verde en Pedro Hidalgo Bajo	02	A	P3		61.500		25	75												
0460	EL	Espacios Libres en Pedro Hidalgo Bajo	02	A	P1B		38.750		25	75												
0461	EL	Espacios libres en Pedro Hidalgo Bajo	02	D	P3	270.000		16.760	AY	25	75											
0462	EL	Zona Verde en Piletas	15	D	P2	126.000		9.500	AY	25	75											
0463	EL	Zona Verde en Pedro Hidalgo Alto	02	A	P1B		28.250		25	75												

AGENTE FINANCIADOR: AYUNTAMIENTO**Listado de Actuaciones por Agentes Financiadores y Tipo de Acción**

código	tipo acción	denominación	sector	gestión	prioridad	coste (euros)		porcentaje agente financiador														
						suelo	obra	suelo	AY	CI	GA	GC	OT	PV	RI							
Espacio Libre																						
0465	EL	Plaza en Lomo Batista	12	A	P3		27.750		25	75												
0466	EL	Plaza en Lomo Batista	12	D	P2	15.000	5.750	AY	25	75												
0467	EL	Plaza en Lomo Batista	12	A	P1B		21.500		25	75												
0469	EL	Plaza con Aparcamientos en El Batán	08	A	P3		182.000		40											60		
0471	EL	Zona Verde en La Matula	12	D	P2	15.000	2.250	AY	25	75												
0472	EL	Plaza en Los Giles	15	D	P2	72.000	12.322	AY	25	75												
0474	EL	Zona Verde en Las Mesas Bajas	15	A	P1B		35.000		25	75												
0475	EL	Plaza en Las Mesas Bajas	15	A	P3		126.000		25	75												
0476	EL	Plaza en Las Mesas Altas	15	D	P3	194.000	36.250	AY	25	75												
0477	EL	Plaza en Las Mesas Altas	15	A	P1B		12.750		25	75												
0478	EL	Plaza en Las Mesas Altas	15	A	P3		52.940		25	75												
0479	EL	Plaza en Las Mesas Altas	15	D	P2	17.000	3.250	AY	25	75												
0480	EL	Plaza en Ladera Alta	15	D	P2	20.000	3.750	AY	25	75												
0482	EL	Zona Verde en El Cardón	14	D	P2	15.000	1.250	AY	25	75												
0483	EL	Plaza con Aparcamiento en la Feria del Atlántico	14	A	P1B		1.094.000		40											60		
0484	EL	Plaza con Aparcamiento en la Feria del Atlántico	14	A	P3		178.800		40											60		
0486	EL	Plaza en El Lazareto I	06	D	P3	547.000	36.500	AY	25	75												
0487	EL	Zona Verde en Tenoya	15	A	P1B		17.250		25	75												
1077	EL	Espacio Libre "Los Tarahales"	13	D	P3	28.675	16.268	AY	25	75												
1078	EL	Espacio Libre Paseo de San Cristóbal	02	A	P2		41.690		100													
1079	EL	Plaza en El Tablero	12	C	P2		173.059		100													
1080	EL	Espacio Libre en El Tablero	12	C	P2		4.592		100													
1081	EL	Espacio Libre en El Tablero	12	C	P2		10.037		100													
1082	EL	Espacio Libre en Montaña Chanrai	12	D	P2	862.500		AY		100												
1083	EL	Espacio Libre en Montaña Chanrai	12	D	P2	225.000		AY		100												

AGENTE FINANCIADOR: AYUNTAMIENTO

Listado de Actuaciones por Agentes Financiadores y Tipo de Acción

código	tipo acción	denominación	sector	gestión	prioridad	coste (euros)		porcentaje agente financiador														
						suelo	obra	suelo	AY	CI	GA	GC	OT	PV	RI							
Espacio Libre																						
1085	EL	Espacio Libre en Tamaraceite (antiguo APR-02)	15	C	P3		356.195		25	75												
1231	EL	Espacio Libre en la Isleta en UA-O1.1	06	C	P3		151.562		25	75												
1235	EL	Espacio Libre con aparcamiento en Secretario Padilla	07	D	P3	111.000	159.588	AY	100													
1239	EL	Espacio Libre con aparcamiento en calle Numancia	06	D	P2	123.000	176.841	AY	100													
1264	EL	Espacio Libre en Leon y Castillo anexo a Colegio	04	A	P3		630.040		100													
1377	EL	Espacio Libre en Tamaraceite-Sur	15	F	P3		76.406		25	75												
1381	EL	Espacios Libres en la Carretera de Chile	07	D	P3	1.400.000	22.500	AY	25	75												
1383	EL	Espacio Libre en Los Giles	15	A	P3		479.410		25	75												
1385	EL	Espacios Libres La Isleta-Lazareto	06	D	P3	250.000	18.250	AY	25	75												
1389	EL	EL en Almatriche	16	A	P3		37.200		25	75												
1390	EL	EL en Las Majadillas	15	A	P3		27.400		25	75												
1395	EL	Espacio Libre en Pedro Hidalgo	02	A	P3		6.585		100													
1399	EL	Espacio Libre en la Avenida Democracia	15	D	P3	207.460	8.487	AY	25	75												
1402	EL	Espacio Libre en La Suerte	15	D	P3	24.000	10.187	AY	25	75												
1403	EL	Espacio Libre en Vegueta	03	A	P3		24.413		25	75												
1404	EL	Espacios Libres en Almatriche	16	A	P3		222.577		25	75												
1406	EL	Espacios Libres en Jinámar	01	A	P3		19.868		25	75												
1407	EL	Espacios Libres en Sta. Margarita	01	A	P3		2.122		25	75												
1408	EL	Espacios Libres en Almatriche	16	A	P3		22.615		25	75												
1412	EL	Espacio Libre en UASJ-1 "PEPRI San Juan-San José"	08	C	P2		130.974		100													
1467	EL	Espacio Libre en La Feria (DET-12)	14	A	P3		240.000		25	75												
1468	EL	Espacio Libre en Las Torres	14	A	P3		153.600		25	75												
1484	EL	Espacio Libre en El Pambaso	08	D	P2	1.529.245	123.947	AY	25	75												
1487	EL	Espacio Libre con aparcamiento en calle Castillejos	07	D	P2	69.600		AY												100		
1488	EL	Espacio Libre con aparcamiento en calle Vergara	07	D	P2	128.400		AY												100		

AGENTE FINANCIADOR: AYUNTAMIENTO

Listado de Actuaciones por Agentes Financiadores y Tipo de Acción

código	tipo acción	denominación	sector	gestión	prioridad	coste (euros)		porcentaje agente financiador														
						suelo	obra	suelo	AY	CI	GA	GC	OT	PV	RI							
Espacio Libre																						
1497	EL	Plaza en Costa Ayala	15	D	P3	130.000	19.607	AY	25	75												
1507	EL	Espacio Libre en Prolongación Mesa y López (c/Párroco Fco. Rdguez-Rdiguez)	07	D	P3	45.000	453	AY	25	75												
1508	EL	Espacio Libre en c/Nueva	08	D	P3	7.380	8.374	AY	25	75												
1509	EL	Espacio Libre en c/Famesio	08	D	P3	12.300	11.369	AY	25	75												
1525	EL	Espacio Libre en Fincas Unidas	10	D	P1B	1.500.000	75.000	AY	25	75												

Subtotal EL:

19.214.710

13.818.220

Coste Total : suelo + obra

33.032.930

AGENTE FINANCIADOR: AYUNTAMIENTO**Listado de Actuaciones por Agentes Financiadores y Tipo de Acción**

código	tipo acción	denominación	sector	gestión	prioridad	coste (euros)		porcentaje agente financiador														
						suelo	obra	suelo	AY	CI	GA	GC	OT	PV	RI							
Red Viaria General																						
0872	VG	Vía de Ronda de La Isleta	06	D	P3	782.000	3.227.000	AY	100													
0879	VG	Mejora intersección Paseo Chil / Avenida de Escaleritas	04	D	P2	263.000	246.000	AY	100													
0881	VG	Paso inferior Don Zollo / Canódromo	10	D	P3	469.000	2.545.000	AY	100													
0882	VG	Reurbanización Avenida de Escaleritas:Tramo superior	11	B	P3		938.000		100													
0883	VG	Accesos al Nuevo Estadio Insular en Siete Palmas	14	E	P3	179.000		AY		100												
0885	VG	Reurbanización Carretera General de Mata:Tramo superior	13	D	P3	938.000	1.126.000	AY	100													
0887	VG	Reurbanización Carretera General de Mata:Tramo inferior	09	A	P2		1.001.000		100													
0888	VG	Nuevo acceso a Ciudad Alta por San Francisco	08	E	P3	55.000	1.941.000	AY	100													
0889	VG	Paso inferior por Plaza Santa Luisa de Marillac.	09	A	P3		2.192.000		100													
0890	VG	Nuevo acceso a Ciudad Alta por Arapiles - Las Rehoyas.	09	A	P2		688.000		100													
0893	VG	Reurbanización Autovía del Guiniguada	03	A	P3		977.000		100													
0894	VG	Ampliación Paseo de San José	02	A	P3		2.001.000		100													
1212	VG	Prolongación Mesa y López, tramo Plaza América - Las Arenas	07	B	P3		2.129.400		100													
1214	VG	Ramal de salida GC-02 - Auditorio Alfredo Kraus	07	A	P3		1.046.870		10	40	50											
1218	VG	Viales en ampliación Cementerio San Lázaro	14	A	P3		1.897.775		100													
1492	VG	Prolongación Mesa y López tramo Covadonga-Párroco Fco.Rodríguez Rodríguez	07	D	P3	220.200	2.300.000	AY	100													

Subtotal VG:**2.906.200****24.256.045****Coste Total : suelo + obra****27.162.245**

AGENTE FINANCIADOR: AYUNTAMIENTO**Listado de Actuaciones por Agentes Financiadores y Tipo de Acción**

código	tipo acción	denominación	sector	gestión	prioridad	coste (euros)		porcentaje agente financiador				
						suelo	obra	suelo	AY	CI	GA	GC
Red Vialia Local												
0908	VL	Conexión entre Coronel Rocha y Pasaje Coronel Rocha	06	D	P3	52.000	2.500	AY	25	75		
0910	VL	Prolongación Majadilla	06	D	P2	40.000	1.000	AY	25	75		
0911	VL	Prolongación Artemi Semidán	06	D	P3	85.000	3.000	AY	25	75		
0912	VL	Conexión entre Bentagache y Faro	06	D	P3	70.000	4.000	AY	25	75		
0913	VL	Ensanchamiento junto a Lazareto	06	D	P3	40.000	1.250	AY	25	75		
0914	VL	Ensanchamiento Oloff Palme	07	D	P3	767.000	8.750	AY	25	75		
0916	VL	Prolongación Juan de la Cosa	06	D	P3	61.000	1.750	AY	25	75		
0917	VL	Prolongación Americo Vespuccio	06	D	P3	51.000	1.750	AY	25	75		
0919	VL	Peatonalización en el Camino de Los Pérez	12	A	P1B		7.750		25	75		
0920	VL	Acondicionamiento de Tiziano	12	D	P3	40.000	3.750	AY	25	75		
0922	VL	Prolongación Maestro Rodó	11	D	P3	35.000	11.000	AY	25	75		
0923	VL	Ensanchamiento Lazareto	06	D	P3	414.000	69.000	AY	25	75		
0925	VL	Ensanchamiento Párroco González	11	B	P1B		132.500		25	75		
0926	VL	Peatonalización Lucas Fdez. Navarro	05	A	P1B		14.750		25	75		
0927	VL	Peatonalización Secretario Artiles	05	A	P1B		72.750		25	75		
0928	VL	Peatonalizaciones en Miller	09	A	P1B		12.000		25	75		
0929	VL	Peatonalización Diego Ordaz y Alfredo L. Jones	05	A	P1B		28.000		25	75		
0930	VL	Peatonalización Uruguay	05	A	P1B		8.250		25	75		
0931	VL	Ensanchamiento Jacinta	10	D	P3	74.000	2.500	AY	25	75		
0933	VL	Peatonalización entorno San Agustín	03	B	P1B		57.000		25	75		
0934	VL	Peatonalización entorno Plaza Santa Ana	03	B	P3		1.158.000		100			
0935	VL	Ensanchamiento Zaragoza	10	D	P3	111.000	5.250	AY	25	75		
0936	VL	Conexión entre Camino Viejo del Cardón y Salvia	14	D	P3	28.000	2.000	AY	25	75		
0940	VL	Peatonalización entorno Santo Domingo	03	B	P1B		11.750		25	75		
0944	VL	Ensanchamiento acceso a Reyes Católicos	03	B	P1B		17.500		25	75		

AGENTE FINANCIADOR: AYUNTAMIENTO**Listado de Actuaciones por Agentes Financiadores y Tipo de Acción**

código	tipo acción	denominación	sector	gestión	prioridad	coste (euros)		porcentaje agente financiador														
						suelo	obra	suelo	AY	CI	GA	GC	OT	PV	RI							
Red Vialia Local																						
0945	VL	Prolongación Mar Caspio	15	D	P3	106.000	25.750	AY	25	75												
0946	VL	Ensanchamiento Fataga	06	D	P3	71.000	8.000	AY	25	75												
0947	VL	Conexión entre Rafael García Pérez y San Francisco	09	D	P2	16.000	2.500	AY	25	75												
0948	VL	Conexión entre Francisco Hernández Guerra y San Francisco	09	A	P1B		14.500		25	75												
0952	VL	Conexión entre Gregorio Gutierrez, Nilo y Mirasol	08	B	P3	125.000	575.000	AY	25	75												
0955	VL	Acondicionamiento La Pena en Ladera Alta	15	A	P1B		10.250		25	75												
0956	VL	Acondicionamiento Pancho Ruiz en Ladera Alta	15	A	P1B		6.250		25	75												
0957	VL	Ensanchamiento Manuel Batista en barrio de Ladera Alta	15	A	P3		12.250		25	75												
0958	VL	Prolongación Rosario Álvarez Hernández en Sansofé	09	A	P1B		4.750		25	75												
0960	VL	Ensanchamiento Carretera de Marzagán	01	A	P3		21.000		25	75												
0963	VL	Acondicionamiento Camino de Los Lagares en Tafira Alta	12	A	P1B		165.500		25	75												
0965	VL	Ensanchamiento Real de San Roque	08	A	P1B		32.500		25	75												
0966	VL	Ensanchamiento Real de San Juan	08	B	P1B		42.250		25	75												
0967	VL	Ensanchamiento Alamo, San Nicolás y Bernardino Viera	08	B	P3	342.000	135.250	AY	25	75												
0968	VL	Ensanchamiento Real del Castillo en San Nicolás	08	B	P2	57.000	14.250	AY	25	75												
0969	VL	Apertura de vía en San Nicolás	08	B	P3	198.000	10.750	AY	25	75												
0970	VL	Apertura de vía en la Vega de San José	02	A	P1B		82.250		25	75												
0971	VL	Apertura de vía en San José	08	E	P3	36.000	252.750	AY	25	75												
0972	VL	Conexión entre Francisco Ingloft Artiles y San José	08	A	P1B		40.250		25	75												
0973	VL	Prolongación de Pragua (San Roque)	08	B	P1B		19.250		25	75												
0974	VL	Prolongación Siloe en Lomo Los Frailes	15	D	P2	9.000	14.500	AY	25	75												
0976	VL	Ensanchamiento Marmolejo	06	D	P2	32.000	750	AY	25	75												
0977	VL	Apertura de vía en La Galera	15	A	P3		14.250		25	75												
0978	VL	Acond. Monte Garajonay, Pinar de Ojeda y Pinar de Inagua	15	A	P3		25.000		25	75												
0979	VL	Apertura de vía en Pletas	15	A	P1B		7.250		25	75												

AGENTE FINANCIADOR: AYUNTAMIENTO

Listado de Actuaciones por Agentes Financiadores y Tipo de Acción

código	tipo acción	denominación	sector	gestión	prioridad	coste (euros)		porcentaje agente financiador														
						suelo	obra	suelo	AY	CI	GA	GC	OT	PV	RI							
Red Vialia Local																						
0981	VL	Ensanchamiento Llanos de Ucanca en Las Mesas	15	A	P3		26.000		25	75												
0985	VL	Ensanchamiento de Andenes en San Roque	08	B	P3	106.000	26.500	AY	25	75												
0986	VL	Apertura de vía en San Roque	08	B	P2	140.000	35.000	AY	25	75												
0987	VL	Acondicionamiento de Bandurria en San Roque	08	B	P3	73.000	18.250	AY	25	75												
0989	VL	Acondicionamiento de vías transversales a Caramillo en San Roque	08	B	P3	233.000	58.250	AY	25	75												
0991	VL	Apertura de vía en Lomo Apolinario	09	D	P2	9.000	500	AY	25	75												
0992	VL	Prolongación de San Antolín en La Suerte	15	A	P3		113.500		25	75												
0993	VL	Ensanchamiento de Lugarejo	09	D	P2	6.000	2.000	AY	25	75												
0994	VL	Conexión entre 13 de Septiembre y Lcdo. Pedro Mederos	16	D	P3	10.000	3.250	AY	25	75												
0995	VL	Acondicionamiento Transversal Hermanos Alvaréz en San Lorenzo	16	A	P1B		3.500		25	75												
0996	VL	Conexión entre Lugarejo y Tornado en Lugarejo	09	A	P1B		1.500		25	75												
0997	VL	Ensanchamiento Tecén	06	D	P3	50.000	1.250	AY	25	75												
0998	VL	Prolongación de Acebuche en Almatriche	16	D	P3	79.000	4.000	AY	25	75												
0999	VL	Prolongación de Pintor Antonio Padrón en Las Mesas	15	A	P1B		6.750		25	75												
1001	VL	Apertura de vía en Hoya Andrea	16	D	P3	40.000	2.000	AY	25	75												
1002	VL	Apertura de vía en Lomo Blanco	12	D	P3	20.000	5.000	AY	25	75												
1003	VL	Apertura de vía en Cuesta Blanca	16	D	P2	27.000	1.000	AY	25	75												
1004	VL	Apertura vía en Almatriche	16	A	P1B		17.000		25	75												
1005	VL	Prolongación de Chiner en El Secadero	12	D	P2	22.000	34.500	AY	25	75												
1006	VL	Peatonalización en Urbanización Portuarios	06	A	P1B		10.750		25	75												
1007	VL	Peatonales en La Paterna	13	A	P3		229.750		25	75												
1009	VL	Conexión entre Eufemiano Fuentes y Padre Pedro Sanz (incluido muro de contención)	09	D	P1B	500.000	575.000	AY	25	75												
1010	VL	Apertura de vía en Miller	09	A	P3		38.500		25	75												
1011	VL	Prolongación Rosario Alvaréz en Lomo De Niz	09	A	P3		33.250		25	75												
1012	VL	Ensanchamiento del cruce de Ctra. de Marzagán con Jinámar	01	A	P3		24.750		25	75												

AGENTE FINANCIADOR: AYUNTAMIENTO**Listado de Actuaciones por Agentes Financiadores y Tipo de Acción**

código	tipo acción	denominación	sector	gestión	prioridad	coste (euros)		porcentaje agente financiador				
						suelo	obra	suelo	AY	CI	GA	GC
Red Vialia Local												
1014	VL	Peatonal en Casablanca III	13	A	P3		54.000		25	75		
1016	VL	Ensanchamiento de Tucumán en Quilmes	12	D	P3	55.000	6.500	AY	25	75		
1018	VL	Conexión último vial en La Cantera de El Fondillo	12	D	P3	75.000	2.250	AY	25	75		
1019	VL	Prolongación de Camilo José Cela en El Fondillo	12	D	P3	346.000	86.500	AY	25	75		
1020	VL	Peatonalización en Zárate	02	A	P3		71.500		25	75		
1022	VL	Acondicionamiento de Timonel en San Cristóbal	02	B	P3		112.000		25	75		
1023	VL	Conexión entre Laurisilva y Debussy	02	A	P1B		31.500		25	75		
1024	VL	Conexión entre Pedro Hidalgo y Candelaria León	02	B	P1B		28.000		25	75		
1025	VL	Conexión entre Pedro Hidalgo y Tres Palmas	02	B	P3		32.000		25	75		
1026	VL	Apertura de vía en Pedro Hidalgo	02	D	P3	62.000	110.000	AY	25	75		
1027	VL	Peatonales en Pedro Hidalgo	02	D	P2	62.000	3.500	AY	25	75		
1028	VL	Prolongación Granada en Pedro Hidalgo	02	A	P1B		9.750		25	75		
1029	VL	Peatonalización trasera Carretera General en Tafira Alta	12	B	P2	6.000	1.750	AY	25	75		
1030	VL	Conexión entre Tiziano y Ctra. Gral. de Tafira Alta	12	D	P3	92.000	12.250	AY	25	75		
1031	VL	Conexión entre Tornera y Carretera de Los Hoyos	12	B	P1B		6.000		25	75		
1032	VL	Conexión entre Ctra. Gral. y Camino de Los Pérez	12	B	P1B		16.750		25	75		
1033	VL	Peatonalización calles margen derecho en Tafira Alta	12	B	P2	12.000	14.750	AY	25	75		
1034	VL	Peatonalización calles margen izq. en Tafira Alta	12	B	P3	59.000	44.750	AY	25	75		
1035	VL	Acondicionamiento Lomo de Enmedio	12	A	P3		25.750		25	75		
1036	VL	Acondicionamiento Camino nº3 en La Data	12	A	P1B		11.000		25	75		
1037	VL	Acondicionamiento Camino nº 6 y 7 en La Data	12	A	P3		68.750		25	75		
1251	VL	Apertura de vial en Almatriche	15	D	P1B	24.000	20.250	AY	25	75		
1261	VL	Ampliación de vial en el Lazareto	06	D	P3	40.000	27.000	AY	25	75		
1375	VL	Peatonales en El Fondillo	12	D	P2	62.000	3.500	AY	25	75		
1380	VL	Apertura de vías en Marzagán	01	D	P3	141.360	26.505	AY	25	75		



Listado de Actuaciones por Agentes Financiadores y Tipo de Acción

AGENTE FINANCIADOR: AYUNTAMIENTO

código	tipo acción	denominación	sector	gestión	prioridad	coste (euros)		porcentaje agente financiador													
						suelo	obra	suelo	AY	CI	GA	GC	OT	PV	RI						
Red Viaria Local																					
1382	VL	Prolongación de vía en La Galera	15	D	P3	10.820	813	AY	25	75											
1384	VL	Ensanchamiento en Prudencio Morales	06	D	P3	10.820	385	AY	25	75											
1521	VL	Mejora de acceso a Doctor Alfonso Chiscano	14	D	P3	130.000	7.875	AY	25	75											
Subtotal VL:						5.363.000	5.282.078														
Coste Total : suelo + obra												10.645.078									



Listado de Actuaciones por Agentes Financiadores y Tipo de Acción

AGENTE FINANCIADOR: AYUNTAMIENTO

código	tipo acción	denominación	sector	gestión	prioridad	coste (euros)		porcentaje agente financiador								
						suelo	obra	suelo	AY	CI	GA	GC	OT	PV	RI	
0685	SN	Reforma y ampliación del Centro de Salud en Altavista	11	D	P2	71.000		AY				100				

Sanitario

Subtotal SN: **71.000**

Coste Total : suelo + obra **71.000**

AGENTE FINANCIADOR: AYUNTAMIENTO

Listado de Actuaciones por Agentes Financiadores y Tipo de Acción

código	tipo acción	denominación	sector	gestión	prioridad	coste (euros)		suelo	porcentaje agente financiador																
						suelo	obra		AY	CI	GA	GC	OT	PV	RI										
Servicios de Infraestructura: Saneamiento (IS); Abastecimiento de Agua Depurada (ID); Abastecimiento de Agua Potable (IP)																									
0503	SI	Estación depuradora de saneamiento Tamaraceite	15	E	P2		55.000																		
0530	SI	Conducción primaria agua abasto Avda. Marítima Norte	06	A	P2			983.000			20	40	40												
0531	SI	Conducción primaria agua abasto Avda. Marítima Sur	04	A	P3			1.009.600			20	40	40												
0532	SI	Conducción primaria agua abasto Marzagán	01	A	P1B			89.200			20	40	40												
0533	SI	Conducción primaria agua abasto Carretera del Sur	01	A	P1B			131.400			20	40	40												
0534	SI	Conducción primaria agua abasto Las Canteras-El Rincón	07	A	P3			1.089.200			20	40	40												
0535	SI	Conducción primaria agua abasto Paseo de Chil	07	A	P1B			537.600			20	40	40												
0536	SI	Conducción primaria agua abasto Cañada Honda	15	A	P3			93.000			20	40	40												
0537	SI	Conducción primaria agua abasto Parque de la Música	07	A	P3			93.000			20	40	40												
0538	SI	Conducción primaria agua abasto Coronel Rocha	06	A	P3			172.800			20	40	40												
0539	SI	Conducción primaria agua abasto Escaleritas -Schamann	14	A	P2			687.600			20	40	40												
0540	SI	Conducción primaria agua abasto Barranco Seco - Jinámar	01	A	P1B			506.400			20	40	40												
0541	SI	Conducción primaria agua abasto Las Torres-El Secadero	14	A	P1B			437.600			20	40	40												
0543	SI	Conducción primaria agua abasto La Marina-Lomo El Sabinal	13	A	P2			730.600			20	40	40												
0544	SI	Conducción primaria agua abasto Lomo El Sabinal-Jinámar III	01	A	P3			258.000			20	40	40												
0545	SI	Conducción primaria agua abasto Lomo El Sabinal-El Fondillo	12	A	P1B			75.200			20	40	40												
0550	SI	Conducción primaria agua abasto Acceso Centro	08	A	P1B			93.800			20	40	40												
0551	SI	Conducción primaria agua abasto Túnel Barranco Seco	02	A	P1B			421.200			20	40	40												
0571	SI	Depósito reserva agua abasto La Isleta	06	E	P2		132.000			AY															
0572	SI	Depósito reserva agua abasto Costa Ayala	15	E	P2		88.000			AY															
0582	SI	Rehabilitación de los colectores generales de saneamiento	00	A	P2			6.251.000			100														
0592	SI	Remodelación y mejora estación bombeo aguas residuales Teatro	03	A	P2			2.344.000			100														
0593	SI	Renov. y mejora estación bombeo aguas residuales Sta. Catalina	04	A	P2			626.000			100														
0597	SI	Renov. y mejora estación bombeo aguas residuales Costa Ayala	15	A	P3			391.000			100														
0600	SI	Mejora y renovación tubería impulsión aguas residuales Teatro	03	A	P2			782.000			100														

AGENTE FINANCIADOR: AYUNTAMIENTO

Listado de Actuaciones por Agentes Financiadores y Tipo de Acción

código	tipo acción	denominación	sector	gestión	prioridad	coste (euros)		porcentaje agente financiador															
						suelo	obra	suelo	AY	CI	GA	GC	OT	PV	RI								
Servicios de Infraestructura: Saneamiento (IS); Abastecimiento de Agua Depurada (ID); Abastecimiento de Agua Potable (IP)																							
0601	SI	Mejora y renov.tubería impulsión aguas residuales Sta.Catalina	05	A	P3		391.000		100														
0603	SI	Ampliación y mejora estación depuradora saneamiento Tenoya	15	E	P2	11.000		AY	100														
0607	SI	Ampliación redes locales y puntos de toma agua depurada	00	A	P3		5.470.000		100														
0613	SI	Estación bombeo agua depurada San Lorenzo-San José Alamo	16	A	P3		157.000		100														
0614	SI	Depósito reserva agua depurada Tamaraceite	15	E	P2	263.000		AY					100										
0615	SI	Depósito reserva agua depurada Tenoya	15	E	P2	6.000		AY					100										
0616	SI	Depósito distribución agua depurada Parque de la Música	07	E	P3	6.000		AY				100											
0618	SI	Depósito distribución agua depurada Las Torres	14	E	P3	6.000		AY				100											
0619	SI	Depósito distribución agua depurada Los Giles	15	E	P3	6.000		AY				100											
0623	SI	Depósito distribución agua depurada San José del Alamo	16	E	P3	6.000		AY				100											
0632	SI	Ampliación red secundaria distribución agua de abasto	00	A	P3		9.376.000		100														
0654	SI	Depósito distribución agua abasto Cañada Honda	15	E	P2	11.000		AY				40		60									
0655	SI	Depósito distribución agua abasto Parque de la Música	07	E	P2	11.000		AY				40		60									
0657	SI	Depósito distribución agua abasto en El Tívoli	01	E	P2	11.000		AY				40		60									
0662	SI	Depósito distribución agua abasto El Sabinal I	01	E	P2	11.000		AY				40		60									
0663	SI	Depósito distribución agua abasto Jímámar II	01	E	P2	11.000		AY				40		60									
0664	SI	Depósito distribución agua abasto Las Torres	14	E	P2	11.000		AY				40		60									
0666	SI	Depósito distribución agua abasto Los Giles	15	E	P2	16.000		AY				40		60									
0668	SI	Depósito distribución agua abasto Lomo del Sabinal	01	E	P2	11.000		AY				40		60									
0669	SI	Depósito distribución agua abasto Jímámar III	01	E	P2	11.000		AY				40		60									
0671	SI	Depósito distribución agua abasto El Pintor	16	E	P2	11.000		AY				40		60									
0678	SI	Depósito reserva agua depurada de La Isleta	06	E	P3	25.000		AY						100									
0681	SI	Estación depuradora de saneamiento en La Isleta	06	E	P3	124.000		AY						100									
0683	SI	Renovación y mejora estación depuradora saneamiento Bco. Seco	12	A	P3		10.158.000		100														
1093	SI	Mejoras a llevar a cabo en instalaciones existentes	00		P2		4.700.000		100														

AGENTE FINANCIADOR: AYUNTAMIENTO

Listado de Actuaciones por Agentes Financiadores y Tipo de Acción

código	tipo acción	denominación	sector	gestión	prioridad	coste (euros)		porcentaje agente financiador															
						suelo	obra	suelo	AY	CI	GA	GC	OT	PV	RI								
Servicios de Infraestructura: Saneamiento (IS); Abastecimiento de Agua Depurada (ID); Abastecimiento de Agua Potable (IP)																							
1095	SI	Instalación de 2 unidades de afino para reducción de boro. Prod.: 36.000 m ³ /día	00	P3			13.000.000		100														
1096	SI	Plantas remineralización agua desalada. Capac.: 2 x 50.000 m ³ /día, en EDAM LP III	00	P2			2.500.000		100														
1099	SI	Nueva impulsión Gran Depósito	01	P3			1.322.500		25	75													
1100	SI	Nueva línea de impulsión zona Tafira-centro	00	P3			1.080.000		15	35	50												
1101	SI	Nueva impulsión Los Hoyos	12	P3			1.500.000		50	50													
1103	SI	Nuevo depósito zona norte y conjunto de conducciones e impulsiones	15	P3			3.050.000		25	25	50												
1104	SI	Ampliación y Mejoras Red de Transporte en distintas zonas	00	P2			5.220.000		100														
1105	SI	Tratamiento para la calidad del agua distribuida	00	P2			4.400.000		100														
1106	SI	Renovación y mejoras en la Red de Saneamiento y Pluviales	00	P3			11.950.000		50	50													
1110	SI	Mejoras a llevar a cabo en instalaciones existentes	00	P3			1.360.000		50	50													
1111	SI	Propuestas de nuevas instalaciones	00	P3			2.131.500		15	35	50												
1346	SI	Finalización de la rehabilitación de los colectores secundarios de saneamiento	00	A	P2		8.649.900		100														
1348	SI	Finalización de la ampliación sistema puntos de recogida de aguas pluviales	00	A	P2		2.496.600		100														
1357	SI	Reposición del colector Ciudad Baja, primera fase.	00	P1B			1.600.000		20	80													

Subtotal SI:

843.000 108.315.700

Coste Total : suelo + obra

109.158.700

AGENTE FINANCIADOR: AYUNTAMIENTO**Listado de Actuaciones por Agentes Financiadores y Tipo de Acción**

código	tipo acción	denominación	sector	gestión	prioridad	coste (euros)		porcentaje agente financiador														
						suelo	obra	suelo	AY	CI	GA	GC	OT	PV	RI							
Servicios Sociales																						
0708	SS	Centro de Servicios Sociales Comunitarios en Lomo Blanco	12	A	P3		352.000		100													
0709	SS	Centro de Servicios Sociales Comunitarios en la Vega de S.José	02	A	P3		352.000		100													
0715	SS	Centro de Servicios Sociales Comunitarios en Tamaraceite	15	B	P2		352.000		100													
0723	SS	Centro de Servicios Sociales Comunitarios Pedro Hidalgo Bajo	02	A	P3		352.000		100													
1164	SS	Servicio Social en Tamaraceite Sur	15	F	P3		631.404		25	75												
1405	SS	Centro de Servicios Sociales Especializados en San Francisco de Paula	12	F	P3		121.250		25	75												
1470	SS	Servicio Social en Hoya de la Plata (DET-20)	02	A	P3		315.000		25	75												
1474	SS	Centro de Servicios Sociales Comunitarios	01	A	P3		450.000		100													
1523	SS	Centro de día de ancianos en Fincas Unidas	10	D	P1B	100.000		12.250	AY	25	75											
1524	SS	Centro de Servicios Sociales Comunitarios en Fincas Unidas	10	D	P1B	100.000		12.250	AY	25	75											

Subtotal SS:**200.000****2.950.154****Coste Total : suelo + obra****3.150.154**

AGENTE FINANCIADOR: AYUNTAMIENTO**Listado de Actuaciones por Agentes Financiadores y Tipo de Acción**

código	tipo acción	denominación	sector	gestión	prioridad	coste (euros)		porcentaje agente financiador														
						suelo	obra	suelo	AY	CI	GA	GC	OT	PV	RI							
Sistema General																						
0236	SG	Parque marítimo Punta de las Salinas (SG-02)	06	E	P3	2.755.000	3.672.900	AY	33	33	34											
0239	SG	Parque de La Mayordomía	15	B	P3	1.002.000		AY													100	
0247	SG	Parque marítimo El Confital (SG-03)	06	H	P3	6.000.000		AY	100													
0254	SG	Ampliación Cementerio San Lázaro	14	E	P3	577.000		AY	50	50												
0255	SG	Parque Militar de La Isleta (SG-01)	06	E	P3		6.093.450	CI	33	33	34											
0257	SG	Rehabilitación Parque Doramas. Plaza y jardines	04	A	P3		93.300		10	50	40											
1200	SG	Parque urbano Cono Sur	01	A	P3		18.355.109		50	50												
1203	SG	Dotaciones en Area Recreativa Cono Sur 2.	01	A	P3		2.410.578		50	50												
1209	SG	Espacios Libres en Salto del Negro	12	G	P2		1.874.250		100													
1336	SG	Parque urbano Proyecto Guinguada (sin relleno ni carreteras)	03		P3		8.478.000		100													
1354	SG	Espacio libre con aparcamientos en el Rincón	07	H	P2	12.043.120		AY														
1356	SG	Recinto Ferial en El Rincón	07	H	P2	4.316.813		AY														
1473	SG	Ayuntamiento de Las Palmas de Gran Canaria (SG-22)	04	A	P3		13.842.000		100													
1478	SG	Espacios Libres en Salto del Negro (SG-47)	12	F	P3		1.296.721		100													
1479	SG	Espacios Libres en Ladera Las Brujas (SG-58)	12	A	P3		1.097.878		100													
1481	SG	Espacios Libres en Costa Ayala (SG-56)	15	H	P3	2.704.800	210.640	AY	25	25	50											
1482	SG	Espacios Libres en Casa Ayala (SG-57)	15	F	P3		188.770		100													

Subtotal SG:**29.398.733****57.613.595****Coste Total : suelo + obra****87.012.328**

AGENTE FINANCIADOR: AYUNTAMIENTO

Listado de Actuaciones por Agentes Financiadores y Tipo de Acción

código	tipo acción	denominación	sector	gestión	prioridad	coste (euros)		porcentaje agente financiador														
						suelo	obra	suelo	AY	CI	GA	GC	OT	PV	RI							
Urbanización																						
0791	UR	Urbanización UA-SJ.1 San José	08	C	P2		125.000		100													
0809	UR	Urbanización El Tablero (APR-07)	12	B	P3		193.000		25	75												
0824	UR	Urbanización UZI-13 Salto del Negro	12	F	P3		3.983.000		100													
0826	UR	Urbanización APR-01 Rehoyas - Arapiles	09	A	P1B		11.726.300		10	10	30	50										
0829	UR	Mejoras de Urbanización API-03 San Nicolás	08	B	P1B		292.000		25	75												
0830	UR	Urbanización API-04 San Juan - San José	08	B	P3		563.750		25	75												
0831	UR	Urbanización API-05 San Roque	08	B	P3		315.750		25	75												
0832	UR	Urbanización API-06 San Cristóbal	02	B	P3		226.250		25	75												
0833	UR	Urbanización API-07 Tenoya	15	B	P3		879.000		25	75												
0834	UR	Urbanización API-08 Tamaraceite	15	B	P3		268.500		25	75												
0838	UR	Urbanización general Salto del Negro	12	A	P3		320.500		25	75												
0839	UR	Urbanización general El Román - San Lorenzo	16	A	P3		268.500		25	75												
0840	UR	Urbanización general El Zardo	16	A	P3		74.250		25	75												
0841	UR	Urbanización general Piletas	15	A	P1B		88.500		25	75												
0842	UR	Urbanización general La Suerte - Los Calvarios	15	A	P1B		122.250		25	75												
0843	UR	Urbanización general Las Torres	14	A	P3		266.750		25	75												
0844	UR	Urbanización general Pedro Hidalgo	02	A	P3		558.250		25	75												
0845	UR	Urbanización general Las Majadillas - Las Perrerías	15	A	P1B		166.750		25	75												
0846	UR	Urbanización general El Cardón	14	A	P3		88.000		25	75												
0847	UR	Urbanización general Costa Ayala	15	A	P1B		98.250		25	75												
0848	UR	Urbanización general San Francisco de Paula - La Montañeta	12	A	P3		175.250		25	75												
0849	UR	Reurbanización Casablanca III - Padres Paúles	13	A	P3		261.500		25	75												
0850	UR	Reurbanización Cuevas Torres	13	A	P1B		163.500		25	75												
0851	UR	Reurbanización Miller Bajo	09	A	P3		592.000		25	75												
0852	UR	Reurbanización La Paterna	13	A	P1B		214.000		25	75												

AGENTE FINANCIADOR: AYUNTAMIENTO**Listado de Actuaciones por Agentes Financiadores y Tipo de Acción**

código	tipo acción	denominación	sector	gestión	prioridad	coste (euros)		porcentaje agente financiador														
						suelo	obra	suelo	AY	CI	GA	GC	OT	PV	RI							
Urbanización																						
0853	UR	Reurbanización La Feria - Hostelería	14	A	P3		208.250		25	75												
0854	UR	Reurbanización El Lasso	02	A	P3		207.250		25	75												
0855	UR	Reurbanización Zárate	02	A	P1B		281.500		25	75												
0856	UR	Reurbanización Hoya de La Plata - Tres Palmas	02	A	P1B		124.250		25	75												
0857	UR	Reurbanización Casablanca I	02	A	P1B		200.750		25	75												
0859	UR	Reurbanización Tafira Alta	12	A	P3		986.400		40											60		
0860	UR	Reurbanización Lomo Batista	12	A	P3		826.800		40											60		
0861	UR	Reurbanización Santa Margarita	01	A	P3		423.600		40											60		
0862	UR	Reurbanización Monteluz	12	A	P3		341.600		40											60		
0863	UR	Reurbanización Ciudad del Mar	04	A	P3		609.600		40											60		
0864	UR	Urbanización general Asentamientos Rurales	00	A	P2		3.813.000		25	75												
0865	UR	Reurbanización Polígono Industrial La Paterna	13	A	P3		1.278.000		100													
0866	UR	Reurbanización Polígono Industrial Lomo Blanco - Las Torres	14	A	P3		3.608.000		100													
0867	UR	Reurbanización Polígono Industrial Díaz Casanova	14	A	P3		669.000		100													
0868	UR	Reurbanización Polígono Industrial El Cebadal	06	A	P3		3.159.000		100													
0869	UR	Reurbanización Polígono Industrial Miller	09	A	P3		2.153.000		100													
0870	UR	Urbanización General Ampliación Suelo Urbano El Toscón	15	A	P1B		27.750		25	75												
1073	UR	Urbanización AD-07 Secretario Padilla-Simancas	07	C	P2		77.990		100													
1074	UR	Urbanización AD-08 Simancas-Castillejos	07	C	P2		77.990		100													
1075	UR	Urbanización AD-09 Castillejos-Vergara	07	C	P2		77.990		100													
1201	UR	Urbanización del Area Recreativa Cono Sur	01	A	P3		15.453.589		100													
1204	UR	Urbanización del Area Recreativa Cono Sur 2	01	A	P3		12.362.871		100													
1219	UR	Urbanización Servicios de Emergencia	12	A	P1B		40.000		50	50												
1220	UR	Urbanización Doramas-Altavista	11	A	P2		295.000		100													
1238	UR	Urbanización UA-01.1 Porto Pl (La Isleta)	06	C	P3		492.686		100													

AGENTE FINANCIADOR: AYUNTAMIENTO

Listado de Actuaciones por Agentes Financiadores y Tipo de Acción

código	tipo acción	denominación	sector	gestión	prioridad	coste (euros)		porcentaje agente financiador														
						suelo	obra	suelo	AY	CI	GA	GC	OT	PV	RI							
Urbanización																						
1242	UR	Urbanización Canalización del Bco. de Guanarteme en tramo Numancia-Sec. Padilla	07	A	P2		77.990		100													
1460	UR	Reurbanización "Subida de Mata" (APR-03)	10	B	P3		75.000		25	75												
1461	UR	Reurbanización "San Antonio" (APR-10)	10	B	P3		75.000		25	75												
1462	UR	Reurbanización "La Isleta" (APR-17)	06	B	P3		75.000		25	75												
1463	UR	Urbanización General Canalejas	04	B	P3		1.260.000		25	75												
1464	UR	Urbanización en Plan Especial de Protección "Vegueta-Triana" (API-01)	03	B	P3		4.671.250		25	75												
1465	UR	Urbanización en Plan Especial de Protección "Casco Histórico de Tafira" (API-09)	12	B	P3		430.000		25	75												

Subtotal UR:

76.490.906

Coste Total : suelo + obra

76.490.906

AGENTE FINANCIADOR: AYUNTAMIENTO

Listado de Actuaciones por Agentes Financiadores y Tipo de Acción

código	tipo acción	denominación	sector	gestión	prioridad	coste (euros)		porcentaje agente financiador															
						suelo	obra	suelo	AY	CI	GA	GC	OT	PV	RI								
Vivienda en Régimen de Protección																							
1127	Vp	Vp Escaleritas junto a Pepe Goncálvez Norte (VP-03)	11	A	P1B			4.392.507		50		50											
1135	Vp	Vp en Lomo Apolinario (VP-02)	09	A	P1B			1.041.144		50		50											
1262	Vp	Vp en Casablanca III (VP-01)	13	B	P3			5.099.930		50		50											
1280	Vp	Residencial VPA en Ladera Alta de Casa Ayala (UZR-02)	16	F	P2		3.188.520						100										
1281	Vp	Residencial VPV en Ladera Alta de Casa Ayala (UZR-03)	16	F	P2		1.645.650						100										
1282	Vp	Residencial VPV en Tamaraceite Sur (UZO-04)	15	F	P2		8.100.000							100									
1283	Vp	Residencial VPA en Tamaraceite Sur (UZO-04)	15	F	P2		8.100.000							100									
1417	Vp	Residencial La Isleta I (UA-01.1)	06	C	P3			1.519.313		50		50											
1418	Vp	Residencial La Isleta II (UA-01.2)	06	C	P3			1.675.818		50	50												
1435	Vp	Residencial Milller Bajo (DET-19)	09	A	P3			2.869.472		50		50											
1437	Vp	Residencial El Tablero (APR-07)	12	F	P3			1.174.908		50		50											

Subtotal Vp:

21.034.170

17.773.092

Coste Total : suelo + obra

38.807.262



Listado de Actuaciones por Agentes Financiadores y Tipo de Acción

AGENTE FINANCIADOR: AYUNTAMIENTO

código	tipo acción	denominación	sector	gestión	prioridad	coste (euros)		porcentaje agente financiador														
						suelo	obra	suelo	AY	CI	GA	GC	OT	PV	RI							
Zona Libre en Suelo Rústico																						
1168	ZL	Zonas Libres en Cañada Honda	15	E	P2	25.394	119.770	AY	100													
1169	ZL	Zonas Libres en El Espigón	15	E	P2	30.449	143.608	AY	100													
1170	ZL	Zonas Libres en Cuevas Blancas	15	E	P3	126.477	596.516	AY	100													
1171	ZL	Zonas Libres en Las Perrerías	14	E	P3	800.430	3.775.138	AY	100													
1172	ZL	Zonas Libres en El Fielato	15	E	P2	40.958	193.173	AY	100													
1173	ZL	Zonas Libres en Dragonal Bajo	16	E	P3	36.560	172.432	AY	100													
1174	ZL	Zonas Libres en Lomo del Sabinal	01	E	P3	74.222	350.059	AY	100													

Subtotal ZL:

1.134.490

5.350.698

Coste Total : suelo + obra

6.485.188

COSTE TOTAL DEL AGENTE FINANCIADOR: AYUNTAMIENTO

Subtotal:

91.201.192

388.747.332

Coste Total : suelo + obra

479.948.524

AGENTE FINANCIADOR: CABILDO INSULAR

Listado de Actuaciones por Agentes Financiadores y Tipo de Acción

código	tipo acción	denominación	sector	gestión	prioridad	coste (euros)		porcentaje agente financiador								
						suelo	obra	suelo	AY	CI	GA	GC	OT	PV	RI	
Acción Medioambiental																
0007	AM	Rehabilitación paisajística y tratamiento de riesgos naturales del Bco de Tamaraceite	15	P3			2.205.590	10	20	30	40					
0008	AM	Rehabilitación paisajística y tratamiento de riesgos naturales del Barranco de Gonzalo	12	P1B			160.391	10	20	30	40					
0009	AM	Rehabilitación paisajística y tratamiento de riesgos naturales del Barranco de Tenoya	15	P3			2.022.825	10	20	30	40					
0015	AM	Rehabilitación del área arqueológica del Confiat	06	P2			230.315		75	25						
0016	AM	Restauración ambiental y tratamiento de riesgos naturales de Tamaraceite-S.Lorenzo	15	P3			488.500	75	25							
0018	AM	Paseo de cornisa en frente alto del Guinguada	00	P1B			351.600	10	30	60						
0019	AM	Restauración del conjunto etnográfico de Siete Puertas	16	P1B			244.250	25	25	50						
0020	AM	Restauración paisajística y tratamiento de riesgos naturales de Marzagán-Lomo Sabinal	01	P2			33.164		25	75						
0021	AM	Restauración ambiental y tratamiento de riesgos naturales de La Laja y barrancos	00	P3			61.448		25	75						
0024	AM	Regeneración ambiental, tratamiento de riesgos naturales y mirador en Lomo Drago	16	P3			293.250	25	75							
0027	AM	Rehabilitación paisajística y tratamiento de riesgos naturales de laderas en San Nicolás	08	P3			3.815	10	40	50						
0030	AM	Rehabilitación paisajística y tratamiento de riesgos naturales de laderas en San Roque	08	P3			859.600	10	40	50						
0032	AM	Regeneración vegetal y tratamiento de riesgos naturales en laderas de Zárate y El Lasso	02	P3			1.026.000	25	75							
0034	AM	Implantación del turismo rural en La Milagrosa-S.José Álamo	16	P3			1.953.500		50	25	25					
0035	AM	Revegetación y tratamiento de riesgos naturales de laderas en el Túnel de La Laja	02	P3			66.577	10	40	50						
0039	AM	Adecuación de senderos rurales de interés	00	P3			1.172.000		100							
0040	AM	Recuperación agrícola del entorno de Las Mesas-Tamaraceite	15	P3			195.500		25	75						
0042	AM	Rehabilitación agrícola del entorno de San José del Álamo	16	P3			280.669	10	50	40						
0046	AM	Rehabilitación paisajística de Llanos María Rivero-El Roque	16	P3			312.800	10	40	50						
0047	AM	Rehabilitación paisajística y tratamiento de riesgos naturales de La Data	01	P2			250		25	75						
0048	AM	Tratamiento paisajístico de Miller Alto-Los Tarajales	09	P3			244.250	10	25	40			25			
0049	AM	Recuperación agrícola y turismo rural en Tafrá-Los Hoyos	01	P3			655.162	10	50	40						
0050	AM	Rehabilitación paisajística y tratamiento de riesgos naturales de S.Francisco Paula	12	P3			244.250	75	25							
0051	AM	Rehabilitación paisajística y tratamiento de riesgos naturales de Barranco Seco	12	P1B			732.750	25	75							
0052	AM	Restauración del patrimonio etnográfico del área de Cangas	15	P3			13.037	10	60	30						

AGENTE FINANCIADOR: CABILDO INSULAR

Listado de Actuaciones por Agentes Financiadores y Tipo de Acción

código	tipo acción	denominación	sector	gestión	prioridad	coste (euros)		porcentaje agente financiador														
						suelo	obra	suelo	AY	CI	GA	GC	OT	PV	RI							
Acción Medioambiental																						
0053	AM	Restauración del conjunto arqueológico y etnográfico del Bco. Guiniguada	00		P3		3.853.636		10	60	30											
0054	AM	Restauración del conjunto etnográfico del área de Marzagán	01		P2		195.500			50	50											
0056	AM	Regeneración natural del palmeral del Valle de Jínámar	01		P1B		977.000		10	50	40											
0058	AM	Adecuación de una red de senderos en La Isleta	06		P3		1.026.000			75	25											
0060	AM	Regeneración vegetal y tratamiento de riesgos naturales en Lomo de Los Gatos	15		P3		293.000		10	50	40											
0061	AM	Restauración paisajística y tratamiento de riesgos naturales de laderas del Fielato	15		P3		195.500		10	50	40											
0065	AM	Adecuación de un área de esparcimiento en Barranco Seco	12		P3		781.500		50	50												
0066	AM	Regeneración vegetal y tratamiento de riesgos naturales del entorno de El Zardo	16		P3		1.026.000		25	75												
0068	AM	Rehabilitación del conjunto arqueológico de El Pintor	16		P3		293.000			50	50											
0069	AM	Rehabilitación del conjunto patrimonial de Presa La Umbria	16		P2		293.000			50	50											
0070	AM	Construcción de un mirador de la carretera a Siete Puertas	16		P1B		78.400		10	40	50											
0071	AM	Rehabilitación del conjunto arqueológico de La Matanza	01		P3		63.609		10	60	30											
0072	AM	Rehabilitación del conjunto arqueológico de Montaña de Tafira	12		P3		80.044		10	60	30											
0073	AM	Adecuación del Área Arqueológica de Lomo Borrión-La Montañeta	01		P2		732.750			75	25											
0074	AM	Regeneración vegetal y tratamiento de riesgos naturales de laderas en Lomo del Conde	01		P3		293.250		25	75												
1039	AM	Vegetación de aceras y espacios públicos en Santa Catalina-Vegueta	00	A	P1B		225.000		25	75												
1040	AM	Programa de acciones de mejora de la calidad acústica en la ciudad	00	A	P3		262.500		25	75												
1046	AM	Construcción de un mirador en la cornisa del Parque de la Música en el Rincón	07	A	P3		72.000		25	75												
1047	AM	Recuperación agrícola y Centro de Interpretación agrícola en el Rincón	07	A	P3		412.500		25	75												
1190	AM	Regeneración ambiental y tratamiento de riesgos naturales del Confiñal - Salinas	06	A	P3		587.147		25	75												
1294	AM	Regeneración natural y tratamiento de riesgos naturales del Palmeral del Lasso	02		P2		77.629			25	75											
1299	AM	Regeneración paisajística y tratamiento de riesgos naturales en Casablanca III	13		P1B		53.506		10	40	50											
1302	AM	Regeneración paisajística y tratamiento de riesgos naturales de laderas en San Juan	08		P1B		123.189		10	40	50											
1303	AM	Regeneración paisajística y tratamiento de riesgos naturales en Polígono Cruz de Piedra	09		P1B		123.572		10	40	50											
1305	AM	Regeneración paisajística y tratamiento de riesgos naturales de laderas en San José	08		P1B		28.850		10	40	50											

AGENTE FINANCIADOR: CABILDO INSULAR**Listado de Actuaciones por Agentes Financiadores y Tipo de Acción**

código	tipo acción	denominación	sector	gestión	prioridad	coste (euros)		porcentaje agente financiador														
						suelo	obra	suelo	AY	CI	GA	GC	OT	PV	RI							
Acción Medioambiental																						
1306	AM	Regeneración paisajística y tratamiento de riesgos naturales de laderas en Las Mesas	15		P3		46.000		10	40	50											
1307	AM	Regeneración paisajística y tratamiento de riesgos naturales en Cuesta de Mata	09		P3		50.800		10	40	50											
1309	AM	Regeneración paisajística y tratamiento de riesgos naturales en San Francisco	08		P3		4.430		10	40	50											
1312	AM	Regeneración paisajística y tratamiento de riesgo naturales de laderas en Nueva Patern	13		P3		9.000		10	40	50											
1313	AM	Regeneración paisajística y tratamiento de riesgos naturales del entorno de Almatriche	16		P3		44.467		10	40	50											
1314	AM	Regeneración paisajística y tratamiento de riesgos naturales del Barranco de La Ballena	00		P1B		308.072		10	20	30	40										
1315	AM	Regeneración natural y tratamiento de riesgos naturales de laderas en Lomo Blanco	12		P3		5.872		10	40	50											
1316	AM	Rehabilitación paisajística y tratamiento de riesgos naturales del Barranco del Sabal	00		P3		80.054		10	20	30	40										
1317	AM	Rehabilitación paisajística y tratamiento de riesgos naturales de la Circunvalación	00		P1B		634.748		10	50	40											
1318	AM	Rehabilitación del entorno agrícola de Tenoya	15		P3		496.612		10	50	40											
1319	AM	Área medioambiental de invertebrados en la Minilla	11	D	P1B		22.004	AY	10	20	30	40										
1320	AM	Rehabilitación del entorno agrícola de Siete Puertas- Barranco de Guinguada	16		P3		224.000		10	40	50											
1321	AM	Mejora ambiental del Parque de Las Rehoyas	09	A	P1B		19.984		10	20	30	40										
1323	AM	Restauración del conjunto etnográfico del entorno de El Corcovado	16		P3		18.334		10	60	30											
1325	AM	Restauración del conjunto patrimonial de San Gregorio - Ciudad del Campo.	15		P1B		32.036		10	60	30											
1326	AM	Zona Verde y Paseo de cornisa de Lomo Apolinario	09		P1B		83.961		30	70												
1328	AM	Rehabilitación del área arqueológica del Barranco de Tamaraceite.	15		P3		181.487		10	60	30											
1329	AM	Red de rincones singulares urbanos	00		P1B		96.611		30	70												
1330	AM	Red de miradores de Las Palmas de Gran Canaria	00		P3		115.823		30	70												
1331	AM	Mejora ambiental de corredores peatonales en la ciudad	00		P3		1.834.491		30	70												
1332	AM	Restauración del conjunto arqueológico de Riquianez	12		P3		35.471		10	60	30											
1333	AM	Restauración del conjunto etnográfico de La Gaiga	16		P3		47.591		10	60	30											
1334	AM	Restauración del conjunto etnográfico de Tafira-Los Hoyos	01		P1B		272.769		10	60	30											
1335	AM	Regeneración paisajística y tratamiento de riesgos naturales del entorno del Pambaso	08	A	P3		2.935			25		75										
1337	AM	Regeneración natural del palmeral en el Campus Universitario de Tafira	12		P3		42.477			25		75										



Listado de Actuaciones por Agentes Financiadores y Tipo de Acción

AGENTE FINANCIADOR: CABILDO INSULAR

código	tipo acción	denominación	sector	gestión	prioridad	coste (euros)		porcentaje agente financiador														
						suelo	obra	suelo	AY	CI	GA	GC	OT	PV	RI							
Acción Medioambiental																						
1338	AM	Regeneración natural de las Charcas de San Lorenzo	16		P3		84.142			25		75										
1522	AM	Integración de la Variante de Tafira	12		P1B		280.000		10	50	40											

Subtotal AM: 31.073.746
Coste Total : suelo + obra 31.073.746



Listado de Actuaciones por Agentes Financiadores y Tipo de Acción

AGENTE FINANCIADOR: CABILDO INSULAR

código	tipo acción	denominación	sector	gestión	prioridad	coste (euros)		porcentaje agente financiador														
						suelo	obra	suelo	AY	CI	GA	GC	OT	PV	RI							
Administración y Servicios Públicos																						
1144	AS	Servicio Público en Almatriche	15	F	P1B		1.967.018		25	75												
1378	AS	Cochera del Servicio de Transporte en La Paterna	13	A	P3		3.000.000			30		30								40		

Subtotal AS:

4.967.018

Coste Total : suelo + obra

4.967.018

AGENTE FINANCIADOR: CABILDO INSULAR**Listado de Actuaciones por Agentes Financiadores y Tipo de Acción**

código	tipo acción	denominación	sector	gestión	prioridad	coste (euros)		porcentaje agente financiador														
						suelo	obra	suelo	AY	CI	GA	GC	OT	PV	RI							
Cultural																						
0084	CU	Centro Cívico en Las Coloradas	06	A	P1B		147.000		25	75												
0086	CU	Centro Cívico en Coronel Rocha (La Isleta)	06	C	P1B		147.000		25	75												
0089	CU	Centro Cívico en Belén María	06	C	P3		147.000		25	75												
0091	CU	Centro Polivalente en La Mimilla	11	A	P3		1.023.000		25	75												
0093	CU	Centro Cívico en Las Torres	14	B	P1B		147.000		25	75												
0094	CU	Centro Polivalente en Las Torres	14	A	P3		1.002.000		25	75												
0095	CU	Ampliación Centro Cívico Copherfam	09	A	P1B		147.000		25	75												
0096	CU	Centro Polivalente en Casco de Taifra	12	B	P3		150.000		25	75												
0098	CU	Centro Polivalente en Cruce de Los Tarrales	14	B	P1B		1.021.500		25	75												
0100	CU	Centro Polivalente Castillo de San Francisco	08	D	P3		750.000	AY	25	75												
0102	CU	Centro Cívico en La Feria	14	A	P1B		147.000		25	75												
0105	CU	Centro Especializado en Cano	03	B	P3		532.000	AY		100												
0108	CU	Centro Cívico en Almatriche Alto	16	A	P1B		147.000		25	75												
0109	CU	Centro Especializado en Hostelería	14	B	P1B		439.500		25	75												
0110	CU	Centro Cívico en Lomo de la Cruz	13	D	P3		147.000	AY	25	75												
0111	CU	Centro Cívico en Las Mesas	15	A	P1B		147.000		25	75												
0112	CU	Centro Cívico en Isla Perdida - Risco Negro	15	A	P1B		147.000		25	75												
0114	CU	Centro Cívico en Quilmes	12	A	P3		147.000		25	75												
0115	CU	Centro Cívico en El Fondillo	12	C	P3		147.000		25	75												
0116	CU	Centro Cívico en Salto del Negro	12	A	P1B		147.000		25	75												
0117	CU	Centro Cívico en San Nicolás	08	B	P3		147.000		25	75												
0118	CU	Centro Cívico en El Batán	08	A	P1B		147.000		25	75												
0119	CU	Centro Cívico en Málaga (Vega de San José)	02	A	P1B		147.000		25	75												
0120	CU	Centro Cívico en Alicante (Vega de San José)	02	A	P3		147.000		25	75												
0122	CU	Centro Cívico en Marzagán	01	C	P1B		147.000		25	75												

AGENTE FINANCIADOR: CABILDO INSULAR

Listado de Actuaciones por Agentes Financiadores y Tipo de Acción

código	tipo acción	denominación	sector	gestión	prioridad	coste (euros)		porcentaje agente financiador					
						suelo	obra	suelo	AY	CI	GA	GC	OT
Cultural													
0124	CU	Centro Cívico en Hostelería I	14	A	P3		147.000		25	75			
0125	CU	Centro Cívico en Pedro Hidalgo Alto	02	A	P3		147.000		25	75			
0126	CU	Centro Cívico en Tamaraceite	15	B	P1B		147.000		25	75			
0127	CU	Centro Cívico en Paseo de San José	08	B	P2		147.000	AY	25	75			
0129	CU	Centro Cívico en La Galera	15	A	P3		147.000		25	75			
0131	CU	Ampliación de Centro Cívico en Tres Palmas	02	A	P3		147.000		25	75			
0134	CU	Centro Cívico en Isla Perdida	15	A	P3		147.000		25	75			
1053	CU	CU en AD-02 Pino Apolinario	09	C	P3		181.905		25	75			
1054	CU	CU en Barranco Seco	12	F	P3		4.231.065		25	75			
1147	CU	Centro Cultural en Almatriche (UZO-03)	15	F	P3		13.849.101		25	75			
1227	CU	Centro Cultural en Las Mesas. Llanos de Ucanca	15	A	P1B		1.022.221		25	75			
1379	CU	Centro Polivalente en San Nicolás	08	B	P3		147.000		25	75			
1392	CU	Centro Cívico en El Barranquillo	11	A	P3		147.000		25	75			
1393	CU	Centro Polivalente en Tamaraceite	15	A	P3		375.000		25	75			
1394	CU	Reforma de Centro Cívico en La Matula	12	A	P3		49.125		25	75			
1397	CU	Centro Cívico en Tamaraceite	15	A	P3		147.000		25	75			
1400	CU	Centro Cívico en San Nicolás	08	B	P3		147.000		25	75			
1401	CU	Centro Cívico en Tamaraceite	15	A	P3		147.000		25	75			
1469	CU	Cultural en Hoya de la Plata (DET-20)	02	A	P3		945.000		25	75			
1486	CU	Ampliación Centro Cívico Los Giles	15	A	P3		147.000		25	75			
1489	CU	Centro Cívico en San Nicolás	08	B	P3		147.000		25	75			
1490	CU	Cultural en Marzagán (UA 46.2)	01	C	P1B		147.000		25	75			
1519	CU	Centro Polivalente (Cine Wood)	12	D	P3		147.000	AY	25	75			
1526	CU	Centro Cívico Fincas Unidas	10	D	P1B		367.500	AY	25	75			
1527	CU	Centro Polivalente en Santa Catalina	05	C	P2		1.465.500		25	75			



Listado de Actuaciones por Agentes Financiadores y Tipo de Acción

AGENTE FINANCIADOR: CABILDO INSULAR

código	tipo acción	denominación	sector	gestión	prioridad	coste (euros)		porcentaje agente financiador					
						suelo	obra	suelo	AY	CI	GA	GC	OT

Cultural

Subtotal CU:

32.402.417

Coste Total : suelo + obra

32.402.417

AGENTE FINANCIADOR: CABILDO INSULAR**Listado de Actuaciones por Agentes Financiadores y Tipo de Acción**

código	tipo acción	denominación	sector	gestión	prioridad	coste (euros)		porcentaje agente financiador															
						suelo	obra	suelo	obra	AY	CI	GA	GC	OT	PV	RI							
Deportivo																							
0137	DP	Pistas Deportivas en La Isleta- Lazareto	06	D	P3			528.000		AY	25	75											
0140	DP	Pistas Deportivas en La Minilla	11	A	P3			879.000			25	75											
0141	DP	Campo Deportivo en Las Torres -El Cardón	14	B	P3			293.250			25	75											
0142	DP	Pistas Deportivas en El Cardón	14	B	P1B			351.750			25	75											
0146	DP	Pistas Deportivas en San Nicolás	08	D	P2			117.750		AY	25	75											
0148	DP	Pistas Deportivas en Cuesta Blanca -Hoya Andrea	16	B	P3			190.000			12	38									50		
0152	DP	Pistas Deportivas en Almatriche Bajo	16	B	P3			351.750			25	75											
0161	DP	Complejo Deportivo en La Feria del Atlántico	14	A	P1B			578.400			20	40	40										
0162	DP	Pistas Deportivas en San Juan	08	B	P1B			351.750			25	75											
0164	DP	Pistas Deportivas en Cruz de Piedra	09	A	P3			351.750			25	75											
0165	DP	Pistas Deportivas en San Nicolás	08	B	P1B			176.250			25	75											
0167	DP	Pistas Deportivas en Santa Margarita	01	A	P3			176.250			25	75											
0168	DP	Pistas Deportivas en Las Mesas	15	B	P1B			351.750			25	75											
0170	DP	Campo Deportivo en Ladera Alta	15	F	P3			293.250			25	75											
0171	DP	Campo Deportivo en El Toscón	15	D	P3			293.250			25	75											
0173	DP	Pistas Deportivas en Ladera Alta	15	A	P3			351.750		AY	25	75											
0174	DP	Pistas Deportivas en Los Giles	15	C	P3			88.500			25	75											
0176	DP	Pistas Deportivas en Cuesta Ramón	01	C	P1B			176.250			25	75											
0179	DP	Pistas Deportivas en Lomo Verdejo	12	A	P3			176.250			25	75											
0180	DP	Pistas Deportivas en Palma de Mallorca (Vega de San José)	02	A	P1B			117.750			25	75											
0181	DP	Pistas Deportivas en Málaga (Vega de San José)	02	A	P3			234.750			25	75											
0183	DP	Pistas Deportivas en San Cristóbal	02	B	P3			176.250			25	75											
0185	DP	Pistas Deportivas en Las Majadillas	15	B	P3			176.250			25	75											
0186	DP	Pistas Deportivas en Lomo de Los Frailes	15	A	P2			176.250			25	75											
0187	DP	Complejo Deportivo en Tamaraceite	15	B	P3			238.590			33	33	34										

AGENTE FINANCIADOR: CABILDO INSULAR**Listado de Actuaciones por Agentes Financiadores y Tipo de Acción**

código	tipo acción	denominación	sector	gestión	prioridad	coste (euros)		porcentaje agente financiador														
						suelo	obra	suelo	AY	CI	GA	GC	OT	PV	RI							
Deportivo																						
0189	DP	Pistas Deportivas en La Galera	15	A	P3		439.500		25	75												
0192	DP	Pistas Deportivas en Miller Bajo	09	A	P3		351.750		25	75												
0193	DP	Campo Deportivo en Lomo Blanco	12	A	P3		293.250		25	75												
0195	DP	Pistas Deportivas en San Lorenzo	16	F	P1B		351.750		25	75												
0198	DP	Pistas Deportivas en El Román	16	D	P1B		117.750	AY	25	75												
0200	DP	Pistas Deportivas en El Fondillo	12	C	P1B		234.750		25	75												
1056	DP	Campo Deportivo Cruz del Ovejero (antigua UA-PG89-15)	15	A	P3		90.000		25	75												
1060	DP	DP en Casablanca III	02	A	P3		2.308.130		25	75												
1061	DP	DP en el Secadero	12	A	P3		423.206		25	75												
1062	DP	DP en Pedro Hidalgo Bajo	02	A	P3		1.632.000		25	75												
1064	DP	DP en San Francisco de Paula	12	A	P3		2.607.750		25	75												
1065	DP	Campo Deportivo en Marzagán	01	C	P1B		432.000		25	75												
1066	DP	DP en Barranco Seco	12	F	P3		533.516		25	75												
1143	DP	Centro deportivo en Almatriche	15	F	P3		4.854.320		25	75												
1165	DP	Centro Deportivo en Tamaraceite Sur	15	F	P3		9.686.100		25	75												
1475	DP	Deportivo en Jinámar	01	A	P3		292.068		25	75												
1485	DP	Pistas Deportivas en Las Torres	14	A	P1B		777.066		25	75												

Subtotal DP:**32.621.647****Coste Total : suelo + obra****32.621.647**



Listado de Actuaciones por Agentes Financiadores y Tipo de Acción

AGENTE FINANCIADOR: CABILDO INSULAR

código	tipo acción	denominación	sector	gestión	prioridad	coste (euros)		porcentaje agente financiador								
						suelo	obra	suelo	AY	CI	GA	GC	OT	PV	RI	
1136	ER	Presa del Zardo. Área recreativa.	16	A	P1B		215.814		10	25	25	40				

Equipamiento Estructurante en Suelo Rústico

Subtotal ER:

215.814

Coste Total : suelo + obra

215.814

AGENTE FINANCIADOR: CABILDO INSULAR**Listado de Actuaciones por Agentes Financiadores y Tipo de Acción**

código	tipo acción	denominación	sector	gestión	prioridad	coste (euros)		porcentaje agente financiador														
						suelo	obra	suelo	AY	CI	GA	GC	OT	PV	RI							
Espacio Libre																						
0278	EL	Zona Verde en las Coloradas	06	D	P3		248.250	AY	25	75												
0279	EL	Plaza en Las Coloradas	06	A	P1B		114.750		25	75												
0281	EL	Zonas Verdes en el Cebadal	06	A	P3		418.500		25	75												
0283	EL	Espacios Libres en Triana	03	B	P1B		128.250		25	75												
0285	EL	Zona Verde en Castillo de Mata	08	B	P1B		131.250		25	75												
0286	EL	Espacios Libres en San Nicolás	08	B	P3		297.474		25	75												
0288	EL	Espacios Libres en San José	08	B	P1B		209.250		25	75												
0289	EL	Espacios libres en San Juan	08	B	P3		384.000		25	75												
0291	EL	Plaza en La Isleta	06	A	P1B		117.750		25	75												
0294	EL	Zona Verde en San Roque	08	B	P1B		12.000		25	75												
0296	EL	Plaza en La Isleta	06	A	P3		93.000		25	75												
0297	EL	Plaza en Los Llanillos	01	A	P1B		25.500		25	75												
0298	EL	Zona Verde en El Salto del Negro	12	D	P3		59.250	AY	25	75												
0300	EL	Plaza en Santa Margarita	01	A	P1B		95.250		25	75												
0302	EL	Plaza en El Toscón	15	D	P3		35.250	AY	25	75												
0303	EL	Zona Verde en Santa Margarita	01	A	P3		93.000		25	75												
0304	EL	Plaza en Marzagán	01	D	P3		72.750	AY	25	75												
0305	EL	Zona Verde en El Batán	08	A	P3		311.250		25	75												
0306	EL	Zona Verde en Pico Viento	12	A	P3		18.750		25	75												
0307	EL	Espacios Libres en Tamaraceite	15	B	P3		21.000		25	75												
0308	EL	Zona Verde en Cuesta Ramón	01	A	P1B		7.500		25	75												
0314	EL	Zona Verde en Casablanca I	02	D	P2		13.500	AY	25	75												
0316	EL	Plaza en Tafira Alta	12	B	P3		234.000		25	75												
0319	EL	Plaza en Santa Catalina	05	D	P3		45.750	AY	25	75												
0320	EL	Zona Verde en Lomo Blanco Industrial	14	A	P3		53.250		25	75												

AGENTE FINANCIADOR: CABILDO INSULAR

Listado de Actuaciones por Agentes Financiadores y Tipo de Acción

código	tipo acción	denominación	sector	gestión	prioridad	coste (euros)		porcentaje agente financiador														
						suelo	obra	suelo	AY	CI	GA	GC	OT	PV	RI							
Espacio Libre																						
0321	EL	Zona Verde en San Juan	08	B	P1B		190.500		25	75												
0322	EL	Zona Verde en Marzagán	01	A	P1B		21.000		25	75												
0324	EL	Plaza con Aparcamientos en Zárate	02	A	P1B		361.500		25	75												
0327	EL	Zona Verde en El Salto del Negro	12	D	P3		25.448	AY	25	75												
0329	EL	Plaza en Marzagán	01	D	P3		36.000	AY	25	75												
0331	EL	Zona Verde en El Lasso	02	A	P3		318.000		25	75												
0332	EL	Espacios Libres en el Polvorín	09	B	P3		438.000		25	75												
0333	EL	Zona Verde en el Lasso	02	A	P3		135.750		25	75												
0336	EL	Plaza en el Lomo Blanco	12	D	P3		87.000	AY	25	75												
0337	EL	Plaza en Lugo	04	D	P3		54.750	AY	25	75												
0338	EL	Plaza en Arenales	04	D	P2		162.750	AY	25	75												
0340	EL	Espacios Libres en Tenoya	15	B	P3		340.500		25	75												
0346	EL	Plaza en Quilmes	12	A	P1B		27.000		25	75												
0347	EL	Zona Verde en el Palmeral de Jinámar	01	A	P3		548.250		25	75												
0348	EL	Zona Verde en el Zardo	16	D	P3		246.750	AY	25	75												
0351	EL	Zona Verde de Tafira Alta	12	D	P3		20.250	AY	25	75												
0352	EL	Plaza en Hoya Andrea	16	D	P2		36.000	AY	25	75												
0355	EL	Zona Verde en la Mirilla	11	A	P3		104.250		25	75												
0357	EL	Espacios Libres en San Roque	08	B	P1B		81.000		25	75												
0359	EL	Plaza en Las Chumberas	11	A	P3		1.785.000		25	75												
0360	EL	Plaza en Barranquillo de Don Zoilo	11	A	P3		156.750		25	75												
0362	EL	Plaza en Barranquillo de Don Zoilo	11	D	P2		24.000	AY	25	75												
0363	EL	Espacios Libres en Barranquillo Don Zoilo	11	D	P3		432.750	AY	25	75												
0364	EL	Zona Verde en Cuatro Cañones	10	D	P2		60.000	AY	25	75												
0365	EL	Plaza en Jinámar	01	D	P3		63.750	AY	25	75												

AGENTE FINANCIADOR: CABILDO INSULAR

Listado de Actuaciones por Agentes Financiadores y Tipo de Acción

código	tipo acción	denominación	sector	gestión	prioridad	coste (euros)		porcentaje agente financiador														
						suelo	obra	suelo	AY	CI	GA	GC	OT	PV	RI							
Espacio Libre																						
0366	EL	Espacios Libres en Barranquillo Don Zoilo	11	D	P3			35.250	AY	25	75											
0367	EL	Plaza en Ciudad del Campo	15	D	P2			71.250	AY	25	75											
0368	EL	Espacios Libres en El Salto del Negro	12	D	P3			107.905	AY	25	75											
0370	EL	Plaza en Schamann	10	D	P2			63.000	AY	25	75											
0371	EL	Plaza en Schamann	10	A	P3			45.000		25	75											
0372	EL	Espacio Libre en Cuesta Blanca	16	D	P3			265.500	AY	25	75											
0375	EL	Plaza en Almatriche Bajo	16	D	P2			3.750	AY	25	75											
0376	EL	Zona Verde en Cuesta Blanca	16	A	P3			89.250		25	75											
0377	EL	Zona Verde en Pedro Hidalgo	02	A	P1B			6.750		25	75											
0378	EL	Plaza en Pedro Hidalgo Alto	02	A	P1B			66.000		25	75											
0379	EL	Plaza en Pedro Hidalgo Alto	02	A	P3			45.750		25	75											
0380	EL	Zona Verde en Lomo Verdejo	12	A	P1B			55.500		25	75											
0381	EL	Plaza en Pedro Hidalgo Alto	02	A	P3			134.250		25	75											
0382	EL	Plaza en Pedro Hidalgo Alto	02	D	P3			38.250	AY	25	75											
0383	EL	Plaza en Almatriche Alto	16	A	P1B			47.250		25	75											
0384	EL	Plaza en Pedro Hidalgo Alto	02	A	P3			89.250		25	75											
0385	EL	Plaza en Almatriche Bajo	16	D	P3			31.500	AY	25	75											
0387	EL	Zona Verde en El Batán	08	A	P1B			233.250		25	75											
0390	EL	Zona Verde en El Batán	08	A	P3			313.500		25	75											
0391	EL	Zona Verde en El Batán	08	A	P3			218.250		25	75											
0392	EL	Zona Verde en El Batán	08	A	P3			283.500		25	75											
0393	EL	Zona Verde en El Batán	08	A	P3			294.750		25	75											
0395	EL	Plaza en Las Torres	14	D	P2			11.250	AY	25	75											
0398	EL	Plaza en Zárate (DET 06)	02	A	P3			355.500		25	75											
0399	EL	Plaza en DET 11	09	A	P3			376.500		25	75											

AGENTE FINANCIADOR: CABILDO INSULAR**Listado de Actuaciones por Agentes Financiadores y Tipo de Acción**

código	tipo acción	denominación	sector	gestión	prioridad	coste (euros)		porcentaje agente financiador					
						suelo	obra	suelo	AY	CI	GA	GC	OT
Espacio Libre													
0400	EL	Zona Verde en la Feria del Atlántico	14	A	P1B		202.500		25	75			
0401	EL	Zona Verde en San Juan	08	A	P3		258.000		25	75			
0405	EL	Plaza en La Montañeta	12	D	P2		29.250	AY	25	75			
0407	EL	Zona Verde en El Fondillo	12	D	P2		12.000	AY	25	75			
0408	EL	Plaza en El Fondillo	12	D	P2		22.500	AY	25	75			
0409	EL	Zona Verde en Miller	09	D	P2		15.750	AY	25	75			
0411	EL	Zona Verde en La Montañeta	12	A	P1B		1.088		25	75			
0412	EL	Zona Verde en San Francisco de Paula	12	A	P1B		10.500		25	75			
0413	EL	Plaza en El Salto del Negro	12	D	P2		29.250	AY	25	75			
0415	EL	Plaza en Cueva Torres	13	A	P3		136.500		25	75			
0416	EL	Zona Verde en Cueva Torres	13	A	P1B		141.000		25	75			
0417	EL	Plaza en Los Tarrahales	13	A	P1B		38.250		25	75			
0418	EL	Zona Verde en La Paterna	13	D	P2		52.500	AY	25	75			
0419	EL	Plaza en El Salto del Negro	12	D	P2		21.750	AY	25	75			
0420	EL	Zona Verde en Zárate	02	A	P1B		18.000		25	75			
0423	EL	Zona Verde en Casablanca III	13	A	P3		560.250		25	75			
0424	EL	Zona Verde Casablanca III	13	D	P2		33.000	AY	25	75			
0426	EL	Plaza en Lomo de la Cruz	13	D	P2		7.500	AY	25	75			
0427	EL	Zona Verde en La Matula	12	D	P2		3.750	AY	25	75			
0429	EL	Zona Verde en Casablanca III	13	D	P3		254.250	AY	25	75			
0430	EL	Plaza en Casablanca III	13	D	P3		72.408	AY	25	75			
0434	EL	Plaza en San Lorenzo	16	A	P1B		44.250		25	75			
0435	EL	Zona Verde en Miller	09	A	P1B		16.500		25	75			
0436	EL	Zona Verde en Miller Industrial	09	A	P3		260.250		25	75			
0437	EL	Zona Verde en Miller Industrial	09	A	P1B		45.750		25	75			

AGENTE FINANCIADOR: CABILDO INSULAR

Listado de Actuaciones por Agentes Financiadores y Tipo de Acción

código	tipo acción	denominación	sector	gestión	prioridad	coste (euros)		porcentaje agente financiador														
						suelo	obra	suelo	AY	CI	GA	GC	OT	PV	RI							
Espacio Libre																						
0438	EL	Zona Verde en El Batán	08	A	P1B		12.000		25	75												
0439	EL	Zona Verde en Lugarejo	09	A	P1B		26.250		25	75												
0440	EL	Zona Verde en Lugarejo	09	A	P1B		27.750		25	75												
0442	EL	Plaza en Pedro Hidalgo Alto	02	A	P1B		143.250		25	75												
0443	EL	Zona Verde en Pedro Hidalgo Bajo	02	D	P3		457.500	AY	25	75												
0446	EL	Zona Verde en Miller	09	A	P3		80.250		25	75												
0447	EL	Zona Verde en Zárate	02	D	P2		8.250	AY	25	75												
0448	EL	Espacios Libres en Zárate	02	A	P1B		132.000		25	75												
0450	EL	Plaza en El Lazareto II	06	A	P1B		23.250		25	75												
0451	EL	Plaza en Piletas	15	D	P2		15.000	AY	25	75												
0453	EL	Zona Verde en Miller	09	A	P1B		113.250		25	75												
0454	EL	Plaza en Tamaraceite	15	A	P3		36.375		25	75												
0455	EL	Zona Verde en Pedro Hidalgo Bajo	02	A	P1B		41.250		25	75												
0456	EL	Zona Verde en Pedro Hidalgo Bajo	02	A	P3		198.750		25	75												
0458	EL	Zona Verde en Pedro Hidalgo Bajo	02	A	P3		184.500		25	75												
0460	EL	Espacios Libres en Pedro Hidalgo Bajo	02	A	P1B		116.250		25	75												
0461	EL	Espacios libres en Pedro Hidalgo Bajo	02	D	P3		50.279	AY	25	75												
0462	EL	Zona Verde en Piletas	15	D	P2		28.500	AY	25	75												
0463	EL	Zona Verde en Pedro Hidalgo Alto	02	A	P1B		84.750		25	75												
0465	EL	Plaza en Lomo Batista	12	A	P3		83.250		25	75												
0466	EL	Plaza en Lomo Batista	12	D	P2		17.250	AY	25	75												
0467	EL	Plaza en Lomo Batista	12	A	P1B		64.500		25	75												
0471	EL	Zona Verde en La Matula	12	D	P2		6.750	AY	25	75												
0472	EL	Plaza en Los Giles	15	D	P2		36.965	AY	25	75												
0474	EL	Zona Verde en Las Mesas Bajas	15	A	P1B		105.000		25	75												

AGENTE FINANCIADOR: CABILDO INSULAR**Listado de Actuaciones por Agentes Financiadores y Tipo de Acción**

código	tipo acción	denominación	sector	gestión	prioridad	coste (euros)		porcentaje agente financiador					
						suelo	obra	suelo	AY	CI	GA	GC	OT
Espacio Libre													
0475	EL	Plaza en Las Mesas Bajas	15	A	P3		378.000		25	75			
0476	EL	Plaza en Las Mesas Altas	15	D	P3		108.750	AY	25	75			
0477	EL	Plaza en Las Mesas Altas	15	A	P1B		38.250		25	75			
0478	EL	Plaza en Las Mesas Altas	15	A	P3		158.819		25	75			
0479	EL	Plaza en Las Mesas Altas	15	D	P2		9.750	AY	25	75			
0480	EL	Plaza en Ladera Alta	15	D	P2		11.250	AY	25	75			
0482	EL	Zona Verde en El Cardón	14	D	P2		3.750	AY	25	75			
0486	EL	Plaza en El Lazareto I	06	D	P3		109.500	AY	25	75			
0487	EL	Zona Verde en Tenoya	15	A	P1B		51.750		25	75			
1077	EL	Espacio Libre "Los Tarahales"	13	D	P3		48.805	AY	25	75			
1082	EL	Espacio Libre en Montaña Chanrai	12	D	P2		54.540	AY		100			
1083	EL	Espacio Libre en Montaña Chanrai	12	D	P2		22.804	AY		100			
1085	EL	Espacio Libre en Tamaraceite (antiguo APR-02)	15	C	P3		1.068.584		25	75			
1231	EL	Espacio Libre en la Isleta en UA-01.1	06	C	P3		454.687		25	75			
1377	EL	Espacio Libre en Tamaraceite-Sur	15	F	P3		229.217		25	75			
1381	EL	Espacios Libres en la Carretera de Chile	07	D	P3		67.500	AY	25	75			
1383	EL	Espacio Libre en Los Giles	15	A	P3		1.438.230		25	75			
1385	EL	Espacios Libres La Isleta-Lazareto	06	D	P3		54.750	AY	25	75			
1389	EL	EL en Almatriche	16	A	P3		111.600		25	75			
1390	EL	EL en Las Majadillas	15	A	P3		82.200		25	75			
1399	EL	Espacio Libre en la Avenida Democracia	15	D	P3		25.461	AY	25	75			
1402	EL	Espacio Libre en La Suerte	15	D	P3		30.562	AY	25	75			
1403	EL	Espacio Libre en Vegueta	03	A	P3		73.238		25	75			
1404	EL	Espacios Libres en Almatriche	16	A	P3		667.730		25	75			
1406	EL	Espacios Libres en Jinámar	01	A	P3		59.605		25	75			

AGENTE FINANCIADOR: CABILDO INSULAR**Listado de Actuaciones por Agentes Financiadores y Tipo de Acción**

código	tipo acción	denominación	sector	gestión	prioridad	coste (euros)		porcentaje agente financiador														
						suelo	obra	suelo	AY	CI	GA	GC	OT	PV	RI							
Espacio Libre																						
1407	EL	Espacios Libres en Sta. Margarita	01	A	P3		6.365		25	75												
1408	EL	Espacios Libres en Almatriche	16	A	P3		67.845		25	75												
1467	EL	Espacio Libre en La Feria (DET-12)	14	A	P3		720.000		25	75												
1468	EL	Espacio Libre en Las Torres	14	A	P3		460.800		25	75												
1472	EL	Espacio Libre en el Recinto Ferial de Canarias (SG-11)	14	A	P3		1.120.000			100												
1484	EL	Espacio Libre en El Pambaso	08	D	P2		371.840	AY	25	75												
1497	EL	Plaza en Costa Ayala	15	D	P3		58.821	AY	25	75												
1507	EL	Espacio Libre en Prolongación Mesa y López (c/Párroco Fco. Rdguez-Rdiguez)	07	D	P3		1.360	AY	25	75												
1508	EL	Espacio Libre en c/Nueva	08	D	P3		25.122	AY	25	75												
1509	EL	Espacio Libre en c/Famesio	08	D	P3		34.108	AY	25	75												
1525	EL	Espacio Libre en Fincas Unidas	10	D	P1B		225.000	AY	25	75												

Subtotal EL:**25.109.783****Coste Total : suelo + obra****25.109.783**

AGENTE FINANCIADOR: CABILDO INSULAR

Listado de Actuaciones por Agentes Financiadores y Tipo de Acción

código	tipo acción	denominación	sector	gestión	prioridad	coste (euros)		porcentaje agente financiador														
						suelo	obra	suelo	AY	CI	GA	GC	OT	PV	RI							
Red Viaria General																						
0883	VG	Accesos al Nuevo Estadio Insular en Siete Palmas	14	E	P3		1.730.000	AY		100												
0884	VG	Reurbanización Recta de los Tarahales	14	A	P3		1.782.000			100												
0901	VG	Reurbanización C-81.1: Tramo Tafira Baja	12	A	P2		1.876.000			100												
0902	VG	Reurbanización C-81.1: Tramo Tafira Alta	12	A	P3		2.126.000			100												
0904	VG	Reurbanización Carretera General de Tamaraceite a Arucas	15	A	P2		476.000			100												
0905	VG	Reurbanización Carretera General de Tamaraceite a Teror	15	A	P2		626.000			100												
1214	VG	Ramal de salida GC-02 - Auditorio Alfredo Kraus	07	A	P3		4.187.480		10	40	50											

Subtotal VG:

12.803.480

Coste Total : suelo + obra

12.803.480

AGENTE FINANCIADOR: CABILDO INSULAR**Listado de Actuaciones por Agentes Financiadores y Tipo de Acción**

código	tipo acción	denominación	sector	gestión	prioridad	coste (euros)		porcentaje agente financiador													
						suelo	obra	suelo	AY	CI	GA	GC	OT	PV	RI						
Red Vialia Local																					
0908	VL	Conexión entre Coronel Rocha y Pasaje Coronel Rocha	06	D	P3		7.500	AY	25	75											
0910	VL	Prolongación Majadilla	06	D	P2		3.000	AY	25	75											
0911	VL	Prolongación Artemi Semidán	06	D	P3		9.000	AY	25	75											
0912	VL	Conexión entre Bentagache y Faro	06	D	P3		12.000	AY	25	75											
0913	VL	Ensanchamiento junto a Lazareto	06	D	P3		3.750	AY	25	75											
0914	VL	Ensanchamiento Oloff Palme	07	D	P3		26.250	AY	25	75											
0916	VL	Prolongación Juan de la Cosa	06	D	P3		5.250	AY	25	75											
0917	VL	Prolongación Americo Vesputio	06	D	P3		5.250	AY	25	75											
0919	VL	Peatonalización en el Camino de Los Pérez	12	A	P1B		23.250		25	75											
0920	VL	Acondicionamiento de Tiziano	12	D	P3		11.250	AY	25	75											
0922	VL	Prolongación Maestro Rodó	11	D	P3		33.000	AY	25	75											
0923	VL	Ensanchamiento Lazareto	06	D	P3		207.000	AY	25	75											
0925	VL	Ensanchamiento Párroco González	11	B	P1B		397.500		25	75											
0926	VL	Peatonalización Lucas Fdez. Navarro	05	A	P1B		44.250		25	75											
0927	VL	Peatonalización Secretario Artiles	05	A	P1B		218.250		25	75											
0928	VL	Peatonalizaciones en Miller	09	A	P1B		36.000		25	75											
0929	VL	Peatonalización Diego Ordaz y Alfredo L. Jones	05	A	P1B		84.000		25	75											
0930	VL	Peatonalización Uruguay	05	A	P1B		24.750		25	75											
0931	VL	Ensanchamiento Jacinta	10	D	P3		7.500	AY	25	75											
0933	VL	Peatonalización entorno San Agustín	03	B	P1B		171.000		25	75											
0935	VL	Ensanchamiento Zaragoza	10	D	P3		15.750	AY	25	75											
0936	VL	Conexión entre Camino Viejo del Cardón y Salvia	14	D	P3		6.000	AY	25	75											
0940	VL	Peatonalización entorno Santo Domingo	03	B	P1B		35.250		25	75											
0944	VL	Ensanchamiento acceso a Reyes Católicos	03	B	P1B		52.500		25	75											
0945	VL	Prolongación Mar Caspio	15	D	P3		77.250	AY	25	75											

AGENTE FINANCIADOR: CABILDO INSULAR**Listado de Actuaciones por Agentes Financiadores y Tipo de Acción**

código	tipo acción	denominación	sector	gestión	prioridad	coste (euros)		porcentaje agente financiador														
						suelo	obra	suelo	AY	CI	GA	GC	OT	PV	RI							
Red Vialia Local																						
0946	VL	Ensanchamiento Fataga	06	D	P3			24.000	AY	25	75											
0947	VL	Conexión entre Rafael García Pérez y San Francisco	09	D	P2			7.500	AY	25	75											
0948	VL	Conexión entre Francisco Hernández Guerra y San Francisco	09	A	P1B			43.500		25	75											
0952	VL	Conexión entre Gregorio Gutierrez, Nilo y Mirasol	08	B	P3			1.725.000	AY	25	75											
0955	VL	Acondicionamiento La Pena en Ladera Alta	15	A	P1B			30.750		25	75											
0956	VL	Acondicionamiento Pancho Ruiz en Ladera Alta	15	A	P1B			18.750		25	75											
0957	VL	Ensanchamiento Manuel Batista en barrio de Ladera Alta	15	A	P3			36.750		25	75											
0958	VL	Prolongación Rosario Álvarez Hernández en Sansofé	09	A	P1B			14.250		25	75											
0960	VL	Ensanchamiento Carretera de Marzagán	01	A	P3			63.000		25	75											
0963	VL	Acondicionamiento Camino de Los Lagares en Tafira Alta	12	A	P1B			496.500		25	75											
0965	VL	Ensanchamiento Real de San Roque	08	A	P1B			97.500		25	75											
0966	VL	Ensanchamiento Real de San Juan	08	B	P1B			126.750		25	75											
0967	VL	Ensanchamiento Alamo, San Nicolás y Bernardino Viera	08	B	P3			405.750	AY	25	75											
0968	VL	Ensanchamiento Real del Castillo en San Nicolás	08	B	P2			42.750	AY	25	75											
0969	VL	Apertura de vía en San Nicolás	08	B	P3			32.250	AY	25	75											
0970	VL	Apertura de vía en la Vega de San José	02	A	P1B			246.750		25	75											
0971	VL	Apertura de vía en San José	08	E	P3			758.250	AY	25	75											
0972	VL	Conexión entre Francisco Ingloft Artiles y San José	08	A	P1B			120.750		25	75											
0973	VL	Prolongación de Pragua (San Roque)	08	B	P1B			57.750		25	75											
0974	VL	Prolongación Siloe en Lomo Los Frailes	15	D	P2			43.500	AY	25	75											
0976	VL	Ensanchamiento Marmolejo	06	D	P2			2.250	AY	25	75											
0977	VL	Apertura de vía en La Galera	15	A	P3			42.750		25	75											
0978	VL	Acond. Monte Garajonay, Pinar de Ojeda y Pinar de Inagua	15	A	P3			75.000		25	75											
0979	VL	Apertura de vía en Piletas	15	A	P1B			21.750		25	75											
0981	VL	Ensanchamiento Llanos de Ucanca en Las Mesas	15	A	P3			78.000		25	75											

AGENTE FINANCIADOR: CABILDO INSULAR**Listado de Actuaciones por Agentes Financiadores y Tipo de Acción**

código	tipo acción	denominación	sector	gestión	prioridad	coste (euros)		porcentaje agente financiador														
						suelo	obra	suelo	AY	CI	GA	GC	OT	PV	RI							
Red Vialia Local																						
0985	VL	Ensanchamiento de Andenes en San Roque	08	B	P3		79.500	AY	25	75												
0986	VL	Apertura de vía en San Roque	08	B	P2		105.000	AY	25	75												
0987	VL	Acondicionamiento de Bandurria en San Roque	08	B	P3		54.750	AY	25	75												
0989	VL	Acondicionamiento de vías transversales a Caramillo en San Roque	08	B	P3		174.750	AY	25	75												
0991	VL	Apertura de vía en Lomo Apolinario	09	D	P2		1.500	AY	25	75												
0992	VL	Prolongación de San Antolín en La Suerte	15	A	P3		340.500		25	75												
0993	VL	Ensanchamiento de Lugarejo	09	D	P2		6.000	AY	25	75												
0994	VL	Conexión entre 13 de Septiembre y Lcdo. Pedro Mederos	16	D	P3		9.750	AY	25	75												
0995	VL	Acondicionamiento Transversal Hermanos Álvarez en San Lorenzo	16	A	P1B		10.500		25	75												
0996	VL	Conexión entre Lugarejo y Tornado en Lugarejo	09	A	P1B		4.500		25	75												
0997	VL	Ensanchamiento Tecén	06	D	P3		3.750	AY	25	75												
0998	VL	Prolongación de Acebucho en Almatriche	16	D	P3		12.000	AY	25	75												
0999	VL	Prolongación de Pintor Antonio Padrón en Las Mesas	15	A	P1B		20.250		25	75												
1001	VL	Apertura de vía en Hoya Andrea	16	D	P3		6.000	AY	25	75												
1002	VL	Apertura de vía en Lomo Blanco	12	D	P3		15.000	AY	25	75												
1003	VL	Apertura de vía en Cuesta Blanca	16	D	P2		3.000	AY	25	75												
1004	VL	Apertura vía en Almatriche	16	A	P1B		51.000		25	75												
1005	VL	Prolongación de Chimer en El Secadero	12	D	P2		103.500	AY	25	75												
1006	VL	Peatonalización en Urbanización Portuarios	06	A	P1B		32.250		25	75												
1007	VL	Peatonales en La Paterna	13	A	P3		689.250		25	75												
1009	VL	Conexión entre Eufemiano Fuentes y Padre Pedro Sanz (incluido muro de contención)	09	D	P1B		1.725.000	AY	25	75												
1010	VL	Apertura de vía en Miller	09	A	P3		115.500		25	75												
1011	VL	Prolongación Rosario Alvaréz en Lomo De Niz	09	A	P3		99.750		25	75												
1012	VL	Ensanchamiento del cruce de Ctra. de Marzagán con Jinámar	01	A	P3		74.250		25	75												
1014	VL	Peatonal en Casablanca III	13	A	P3		162.000		25	75												

AGENTE FINANCIADOR: CABILDO INSULAR**Listado de Actuaciones por Agentes Financiadores y Tipo de Acción**

código	tipo acción	denominación	sector	gestión	prioridad	coste (euros)		porcentaje agente financiador														
						suelo	obra	suelo	AY	CI	GA	GC	OT	PV	RI							
Red Vialia Local																						
1016	VL	Ensanchamiento de Tucumán en Quilmes	12	D	P3		19.500	AY	25	75												
1018	VL	Conexión último vial en La Cantera de El Fondillo	12	D	P3		6.750	AY	25	75												
1019	VL	Prolongación de Camilo José Cela en El Fondillo	12	D	P3		259.500	AY	25	75												
1020	VL	Peatonalización en Zárate	02	A	P3		214.500		25	75												
1022	VL	Acondicionamiento de Timonel en San Cristóbal	02	B	P3		336.000		25	75												
1023	VL	Conexión entre Laurisilva y Debussy	02	A	P1B		94.500		25	75												
1024	VL	Conexión entre Pedro Hidalgo y Candelaria León	02	B	P1B		84.000		25	75												
1025	VL	Conexión entre Pedro Hidalgo y Tres Palmas	02	B	P3		96.000		25	75												
1026	VL	Apertura de vía en Pedro Hidalgo	02	D	P3		330.000	AY	25	75												
1027	VL	Peatonales en Pedro Hidalgo	02	D	P2		10.500	AY	25	75												
1028	VL	Prolongación Granada en Pedro Hidalgo	02	A	P1B		29.250		25	75												
1029	VL	Peatonalización trasera Carretera General en Tafira Alta	12	B	P2		5.250	AY	25	75												
1030	VL	Conexión entre Tiziano y Ctra. Gral. de Tafira Alta	12	D	P3		36.750	AY	25	75												
1031	VL	Conexión entre Tornera y Carretera de Los Hoyos	12	B	P1B		18.000		25	75												
1032	VL	Conexión entre Ctra. Gral. y Camino de Los Pérez	12	B	P1B		50.250		25	75												
1033	VL	Peatonalización calles margen derecho en Tafira Alta	12	B	P2		44.250	AY	25	75												
1034	VL	Peatonalización calles margen izq. en Tafira Alta	12	B	P3		134.250	AY	25	75												
1035	VL	Acondicionamiento Lomo de Enmedio	12	A	P3		77.250		25	75												
1036	VL	Acondicionamiento Camino nº3 en La Data	12	A	P1B		33.000		25	75												
1037	VL	Acondicionamiento Camino nº 6 y 7 en La Data	12	A	P3		206.250		25	75												
1251	VL	Apertura de vial en Almatriche	15	D	P1B		60.750	AY	25	75												
1261	VL	Ampliación de vial en el Lazareto	06	D	P3		81.000	AY	25	75												
1375	VL	Peatonales en El Fondillo	12	D	P2		10.500	AY	25	75												
1380	VL	Apertura de vías en Marzagán	01	D	P3		79.515	AY	25	75												
1382	VL	Prolongación de vía en La Galera	15	D	P3		2.438	AY	25	75												



Listado de Actuaciones por Agentes Financiadores y Tipo de Acción

AGENTE FINANCIADOR: CABILDO INSULAR

código	tipo acción	denominación	sector	gestión	prioridad	coste (euros)		porcentaje agente financiador								
						suelo	obra	suelo		obra						
				AY	CI	GA	GC	OT	PV	RI						
Red Viaria Local																
1384	VL	Ensanchamiento en Prudencio Morales	06	D	P3		1.155	AY	25	75						
1521	VL	Mejora de acceso a Doctor Alfonso Chiscano	14	D	P3		23.625	AY	25	75						

Subtotal VL:

12.372.233

Coste Total : suelo + obra

12.372.233

AGENTE FINANCIADOR: CABILDO INSULAR**Listado de Actuaciones por Agentes Financiadores y Tipo de Acción**

código	tipo acción	denominación	sector	gestión	prioridad	coste (euros)		porcentaje agente financiador									
						suelo	obra	suelo	AY	CI	GA	GC	OT	PV	RI		
0488	SI	Ampliación del colector general de saneamiento Paseo de Chil	04	A	P2		477.000					100					
0489	SI	Ampliación del colector general de saneamiento Triana	04	A	P2		1.407.000					100					
0491	SI	Colector secundario de saneamiento Obispo Romo	11	A	P2		258.000					100					
0493	SI	Colector secundario de saneamiento San José Norte	03	A	P2		266.000					100					
0494	SI	Colector secundario de saneamiento Coronel Rocha	06	A	P3		251.000					100					
0496	SI	Colector secundario de saneamiento Las Coloradas	06	A	P3		313.000					100					
0498	SI	Tubería impulsión agua residual Polígono San Cristóbal	08	A	P3		891.000					100					
0499	SI	Tubería impulsión agua residual Pambaso	08	A	P3		766.000					100					
0517	SI	Conducción primaria agua depurada en Paseo Chil-Parque Música	14	A	P2		235.000					100					
0518	SI	Conducción primaria agua depurada en El Fondillo-Las Torres.	12	A	P3		1.758.000					100					
0520	SI	Conducción primaria agua depurada en la Circunv. Sur	12	A	P3		782.000					100					
0521	SI	Conducción primaria agua depurada en la Conexión Sur	01	A	P3		79.000					100					
0522	SI	Tubería impulsión agua depurada en Tamaraceite-Las Torres	15	A	P3		110.000					100					
0523	SI	Tubería impulsión agua depurada en Piletas - San Lorenzo	15	A	P3		235.000					100					
0524	SI	Tubería impulsión agua depurada San Lorenzo-San José del Alamo	16	A	P3		411.000					100					
0525	SI	Tubería impulsión agua depurada en Barranco Seco I-Secadero	12	A	P3		79.000					100					
0530	SI	Conducción primaria agua abasto Avda. Marítima Norte	06	A	P2		1.966.000			20	40	40					
0531	SI	Conducción primaria agua abasto Avda. Marítima Sur	04	A	P3		2.019.200			20	40	40					
0532	SI	Conducción primaria agua abasto Marzagán	01	A	P1B		178.400			20	40	40					
0533	SI	Conducción primaria agua abasto Carretera del Sur	01	A	P1B		262.800			20	40	40					
0534	SI	Conducción primaria agua abasto Las Canteras-El Rincón	07	A	P3		2.178.400			20	40	40					
0535	SI	Conducción primaria agua abasto Paseo de Chil	07	A	P1B		1.075.200			20	40	40					
0536	SI	Conducción primaria agua abasto Cañada Honda	15	A	P3		186.000			20	40	40					
0537	SI	Conducción primaria agua abasto Parque de la Música	07	A	P3		186.000			20	40	40					
0538	SI	Conducción primaria agua abasto Coronel Rocha	06	A	P3		345.600			20	40	40					

Servicios de Infraestructura: Saneamiento (IS); Abastecimiento de Agua Depurada (ID); Abastecimiento de Agua Potable (IP)

AGENTE FINANCIADOR: CABILDO INSULAR**Listado de Actuaciones por Agentes Financiadores y Tipo de Acción**

código	tipo acción	denominación	sector	gestión	prioridad	coste (euros)		porcentaje agente financiador															
						suelo	obra	suelo	AY	CI	GA	GC	OT	PV	RI								
Servicios de Infraestructura: Saneamiento (IS); Abastecimiento de Agua Depurada (ID); Abastecimiento de Agua Potable (IP)																							
0539	SI	Conducción primaria agua abasto Escaleritas -Schamann	14	A	P2			1.375.200			20	40	40										
0540	SI	Conducción primaria agua abasto Barranco Seco - Jinámar	01	A	P1B			1.012.800			20	40	40										
0541	SI	Conducción primaria agua abasto Las Torres-El Secadero	14	A	P1B			875.200			20	40	40										
0543	SI	Conducción primaria agua abasto La Marina-Lomo El Sabinal	13	A	P2			1.461.200			20	40	40										
0544	SI	Conducción primaria agua abasto Lomo El Sabinal-Jinámar III	01	A	P3			516.000			20	40	40										
0545	SI	Conducción primaria agua abasto Lomo El Sabinal-El Fondillo	12	A	P1B			150.400			20	40	40										
0548	SI	Tubería impulsión agua abasto Pico Viento-Los Frailes	12	A	P3			489.000				100											
0549	SI	Tubería impulsión agua abasto El Secadero- Pico Viento	12	A	P3			176.000				100											
0550	SI	Conducción primaria agua abasto Acceso Centro	08	A	P1B			187.600			20	40	40										
0551	SI	Conducción primaria agua abasto Túnel Barranco Seco	02	A	P1B			842.400			20	40	40										
0561	SI	Tubería impulsión agua abasto Díaz Casanova - Las Torres	14	A	P2			422.000				100											
0562	SI	Tubería impulsión agua abasto Piletas - San Lorenzo	16	A	P2			79.000				100											
0563	SI	Tubería impulsión agua abasto San Lorenzo - El Pintor	16	A	P2			40.000				100											
0564	SI	Tubería impulsión agua abasto El Pintor - La Milagrosa	16	A	P2			204.000				100											
0567	SI	Tubería impulsión agua abasto Jinámar II - Jinámar III	01	A	P3			313.000				100											
0568	SI	Tubería impulsión agua abasto Barranco Seco - El Secadero	12	A	P2			141.000				100											
0570	SI	Tubería impulsión agua abasto Jinámar I - Jinámar II	01	A	P3			165.000				100											
0580	SI	Colector secundario drenaje Francisco Gourie	03	A	P2			469.000				100											
0581	SI	Colector secundario drenaje Paseo de San Antonio	10	A	P2			313.000				100											
0587	SI	Otros colectores secundarios de drenaje en Ciudad Alta	00	A	P2			2.344.000				100											
0588	SI	Otros colectores secundarios de drenaje en Barrios Periféricos	00	A	P2			3.126.000				100											
0589	SI	Ampliación del sistema de bermas y cunetas	00	A	P2			1.485.000				100											
0595	SI	Estación bombeo aguas residuales Pambaso	08	A	P3			1.172.000				100											
0602	SI	Renov. y mejora estación depuradora saneamiento Tafira	12	A	P2			782.000				100											
0603	SI	Ampliación y mejora estación depuradora saneamiento Tenoya	15	E	P2			2.423.000	AY			100											

AGENTE FINANCIADOR: CABILDO INSULAR**Listado de Actuaciones por Agentes Financiadores y Tipo de Acción**

código	tipo acción	denominación	sector	gestión	prioridad	coste (euros)		porcentaje agente financiador					
						suelo	obra	suelo	AY	CI	GA	GC	OT
Servicios de Infraestructura: Saneamiento (IS); Abastecimiento de Agua Depurada (ID); Abastecimiento de Agua Potable (IP)													
0609	SI	Estación bombeo agua depurada Tamaraceite - Las Torres	15	A	P3		118.000			100			
0610	SI	Estación bombeo agua depurada Barranco Seco I-El Secadero	12	A	P3		118.000			100			
0612	SI	Estación bombeo agua depurada Piletas - San Lorenzo	16	A	P3		196.000			100			
0618	SI	Depósito distribución agua depurada Las Torres	14	E	P3		118.000	AY		100			
0619	SI	Depósito distribución agua depurada Los Giles	15	E	P3		391.000	AY		100			
0620	SI	Depósito distribución agua depurada El Secadero	12	F	P3		118.000			100			
0621	SI	Depósito distribución agua depurada Piletas	15	B	P3		118.000			100			
0622	SI	Depósito distribución agua depurada San Lorenzo	16	A	P3		391.000			100			
0623	SI	Depósito distribución agua depurada San José del Alamo	16	E	P3		196.000	AY		100			
0641	SI	Estación bombeo agua abasto Jinámar I - Jinámar II	01	A	P2		196.000			100			
0642	SI	Estación bombeo agua abasto Díaz Casanova - Las Torres	14	A	P2		196.000			100			
0643	SI	Estación bombeo agua abasto Barranco Seco - El Secadero	12	A	P2		196.000			100			
0645	SI	Estación bombeo agua abasto Jinámar II - Jinámar III	01	A	P2		157.000			100			
0647	SI	Estación bombeo agua abasto Pico Viento - Los Frailes	12	A	P2		157.000			100			
0648	SI	Estación bombeo agua abasto Secadero - Pico Viento	12	A	P2		157.000			100			
0649	SI	Estación bombeo agua abasto Piletas - San Lorenzo	00	A	P2		157.000			100			
0650	SI	Estación bombeo agua abasto San Lorenzo - El Pintor	16	A	P2		118.000			100			
0652	SI	Estación bombeo agua abasto El Pintor - La Miliagrosa	16	A	P2		118.000			100			
0654	SI	Depósito distribución agua abasto Cañada Honda	15	E	P2		312.800	AY		40	60		
0655	SI	Depósito distribución agua abasto Parque de la Música	07	E	P2		312.800	AY		40	60		
0656	SI	Depósito distribución agua abasto Las Brujas I	12	A	P2		312.800			40	60		
0657	SI	Depósito distribución agua abasto en El Tivoli	01	E	P2		312.800	AY		40	60		
0658	SI	Depósito distribución agua abasto en Jinámar I	01	A	P2		78.400			40	60		
0659	SI	Depósito distribución agua abasto Ladera Alta	15	A	P2		78.400			40	60		
0660	SI	Depósito distribución agua abasto Díaz Casanova	14	B	P2		250.400			40	60		

AGENTE FINANCIADOR: CABILDO INSULAR**Listado de Actuaciones por Agentes Financiadores y Tipo de Acción**

código	tipo acción	denominación	sector	gestión	prioridad	coste (euros)		porcentaje agente financiador								
						suelo	obra	suelo	obra	AY	CI	GA	GC	OT	PV	RI
Servicios de Infraestructura: Saneamiento (IS); Abastecimiento de Agua Depurada (ID); Abastecimiento de Agua Potable (IP)																
0661	SI	Depósito distribución agua abasto Barranco Seco	12	F	P2		250.400				40	60				
0662	SI	Depósito distribución agua abasto El Sabinal I	01	E	P2		47.200	AY			40	60				
0663	SI	Depósito distribución agua abasto Jínámar II	01	E	P2		47.200	AY			40	60				
0664	SI	Depósito distribución agua abasto Las Torres	14	E	P2		218.800	AY			40	60				
0665	SI	Depósito distribución agua abasto El Secadero	12	F	P2		218.800				40	60				
0666	SI	Depósito distribución agua abasto Los Giles	15	E	P2		437.600	AY			40	60				
0667	SI	Depósito distribución agua abasto La Marina	14	B	P2		312.800				40	60				
0668	SI	Depósito distribución agua abasto Lomo del Sabinal	01	E	P2		250.400	AY			40	60				
0669	SI	Depósito distribución agua abasto Jínámar III	01	E	P2		31.600	AY			40	60				
0670	SI	Depósito distribución agua abasto San Lorenzo	16	A	P2		94.000				40	60				
0671	SI	Depósito distribución agua abasto El Pintor	16	E	P2		31.600	AY			40	60				
1094	SI	2 módulos de desalación por ósmosis inversa en zona norte. Capac.: 16.000 m ³ /día	00		P2		18.500.000				100					
1097	SI	Ampliación EDAM LP III. 1 módulo de ósmosis inversa (Capac.: 8.000 m ³ /día)	01		P2		4.800.000				100					
1099	SI	Nueva impulsión Gran Depósito	01		P3		3.967.500			25	75					
1100	SI	Nueva línea de impulsión zona Tañira-centro	00		P3		2.520.000			15	35	50				
1101	SI	Nueva impulsión Los Hoyos	12		P3		1.500.000			50	50					
1103	SI	Nuevo depósito zona norte y conjunto de conducciones e impulsiones	15		P3		3.050.000			25	25	50				
1106	SI	Renovación y mejoras en la Red de Saneamiento y Pluviales	00		P3		11.950.000			50	50					
1110	SI	Mejoras a llevar a cabo en instalaciones existentes	00		P3		1.360.000			50	50					
1111	SI	Propuestas de nuevas instalaciones	00		P3		4.973.500			15	35	50				
1343	SI	Finalización del colector secundario de saneamiento Gordillo	06	A	P2		195.500				100					
1347	SI	Finalización de la ampliación red de colectores secundarios de saneamiento	00	A	P2		11.792.700				100					
1357	SI	Reposición del colector Ciudad Baja, primera fase.	00		P1B		6.400.000			20	80					



Listado de Actuaciones por Agentes Financiadores y Tipo de Acción

AGENTE FINANCIADOR: CABILDO INSULAR

código	tipo acción	denominación	sector	gestión	prioridad	coste (euros)		porcentaje agente financiador				
						suelo	obra	suelo	AY	CI	GA	GC

Servicios de Infraestructura: Saneamiento (IS); Abastecimiento de Agua Depurada (ID); Abastecimiento de Agua Potable (IP)

Subtotal SI: 115.103.400

Coste Total : suelo + obra 115.103.400



Listado de Actuaciones por Agentes Financiadores y Tipo de Acción

AGENTE FINANCIADOR: CABILDO INSULAR

código	tipo acción	denominación	sector	gestión	prioridad	coste (euros)		porcentaje agente financiador														
						suelo	obra	suelo	AY	CI	GA	GC	OT	PV	RI							
Servicios de Transporte																						
1520	ST	Implantación de nueva línea ferroviaria (TREN:Sta Catalina, San Telmo, Hospitales)	00	A	P3		175.193.000			10	20	70										

Subtotal ST: 175.193.000

Coste Total : suelo + obra 175.193.000

Listado de Actuaciones por Agentes Financiadores y Tipo de Acción

AGENTE FINANCIADOR: CABILDO INSULAR

código	tipo acción	denominación	sector	gestión	prioridad	coste (euros)		porcentaje agente financiador													
						suelo	obra	suelo	AY	CI	GA	GC	OT	PV	RI						
Servicios Sociales																					
0697	SS	Centro de la Tercera Edad en Las Torres	14	B	P2		1.650.400				40	60									
0699	SS	Centro de la Tercera Edad en Siete Palmas	14	B	P2		1.500.400				40	60									
0703	SS	Centro de la Tercera Edad en Las Mesas	15	A	P3		494.000				40	60									
0705	SS	Centro de la Tercera Edad en San Francisco de Paula	12	B	P3		1.000.400				40	60									
0706	SS	Centro de la Tercera Edad en Escaleritas	11	B	P2		2.009.600				40	60									
0711	SS	Centro de Servicios Sociales Especializados la Casa del Niño	02	A	P3		1.406.400				40	60									
1117	SS	SS Aristides Briand	07	A	P2		191.211				40	60									
1164	SS	Servicio Social en Tamaraceite Sur	15	F	P3		1.894.213			25	75										
1405	SS	Centro de Servicios Sociales Especializados en San Francisco de Paula	12	F	P3		363.750			25	75										
1470	SS	Servicio Social en Hoya de la Plata (DET-20)	02	A	P3		945.000			25	75										
1523	SS	Centro de día de ancianos en Fincas Unidas	10	D	P1B		36.750	AY	25	75											
1524	SS	Centro de Servicios Sociales Comunitarios en Fincas Unidas	10	D	P1B		36.750	AY	25	75											

Subtotal SS:

11.528.874

Coste Total : suelo + obra

11.528.874

AGENTE FINANCIADOR: CABILDO INSULAR

Listado de Actuaciones por Agentes Financiadores y Tipo de Acción

código	tipo acción	denominación	sector	gestión	prioridad	coste (euros)		porcentaje agente financiador														
						suelo	obra	suelo	AY	CI	GA	GC	OT	PV	RI							
Sistema General																						
0236	SG	Parque marítimo Punta de las Salinas (SG-02)	06	E	P3			3.672.900	AY	33	33	34										
0247	SG	Parque marítimo El Confital (SG-03)	06	H	P3			6.912.000	AY		100											
0254	SG	Ampliación Cementerio San Lázaro	14	E	P3			3.872.500	AY		50	50										
0255	SG	Parque Militar de La Isleta (SG-01)	06	E	P3		48.398.000	6.093.450	CI	33	33	34										
0257	SG	Rehabilitación Parque Doramas. Plaza y jardines	04	A	P3			466.500		10	50	40										
0259	SG	Servicios de Emergencia. Plaza, edificación	12	A	P3			4.981.000			100											
0262	SG	Parque Lomo los Frailes	15	G	P2			361.152			70	30										
1194	SG	Estadio Insular. Plaza y aparcamientos.	04	A	P2			4.358.273			50	50								50		
1197	SG	Finalización Area Sanitaria y Universitaria de la Vega de San José	02	A	P3			1.624.635			25	75										
1200	SG	Parque urbano Cono Sur	01	A	P3			18.355.109		50	50											
1203	SG	Dotaciones en Area Recreativa Cono Sur 2.	01	A	P3			2.410.578		50	50											
1270	SG	Recinto Ferial en El Rincón	07	A	P2			9.750.000			100											
1273	SG	La Ballena II. Jardines y parque	11	A	P3			33.916.775			50	50										
1274	SG	La Ballena IV. Jardines y parque	11	A	P3			14.516.018			50	50										
1350	SG	Ciudad deportiva en Siete Palmas I. Pabellón	14		P1A			43.520.000			100											
1351	SG	Ciudad deportiva en Siete Palmas I. Deportivos al aire libre	14		P2			7.867.292			100											
1352	SG	Ciudad deportiva en Siete Palmas I. Plaza con aparcamientos (I)	14		P3			33.920.730			50									50		
1471	SG	Parque Ambiental Finca El Lasso (SG-07)	12	A	P3			2.500.544			100											
1481	SG	Espacios Libres en Costa Ayala (SG-56)	15	H	P3			210.640	AY	25	25	50										
1528	SG	Ciudad Deportiva en Siete Palmas I. Plaza con aparcamientos (II)	14		P1A			18.000.000			100											

Subtotal SG:

48.398.000 217.310.096

Coste Total : suelo + obra

265.708.096



Listado de Actuaciones por Agentes Financiadores y Tipo de Acción

AGENTE FINANCIADOR: CABILDO INSULAR

código	tipo acción	denominación	sector	gestión	prioridad	coste (euros)		porcentaje agente financiador														
						suelo	obra	suelo	AY	CI	GA	GC	OT	PV	RI							
Urbanización																						
0809	UR	Urbanización El Tablero (APR-07)	12	B	P3		579.000		25	75												
0826	UR	Urbanización APR-01 Rehoyas - Arapiles	09	A	P1B		11.726.300		10	10	30	50										
0829	UR	Mejoras de Urbanización API-03 San Nicolás	08	B	P1B		876.000		25	75												
0830	UR	Urbanización API-04 San Juan - San José	08	B	P3		1.691.250		25	75												
0831	UR	Urbanización API-05 San Roque	08	B	P3		947.250		25	75												
0832	UR	Urbanización API-06 San Cristóbal	02	B	P3		678.750		25	75												
0833	UR	Urbanización API-07 Tenoya	15	B	P3		2.637.000		25	75												
0834	UR	Urbanización API-08 Tamaraceite	15	B	P3		805.500		25	75												
0838	UR	Urbanización general Salto del Negro	12	A	P3		961.500		25	75												
0839	UR	Urbanización general El Román - San Lorenzo	16	A	P3		805.500		25	75												
0840	UR	Urbanización general El Zardo	16	A	P3		222.750		25	75												
0841	UR	Urbanización general Piletas	15	A	P1B		265.500		25	75												
0842	UR	Urbanización general La Suerte - Los Calvarios	15	A	P1B		366.750		25	75												
0843	UR	Urbanización general Las Torres	14	A	P3		800.250		25	75												
0844	UR	Urbanización general Pedro Hidalgo	02	A	P3		1.674.750		25	75												
0845	UR	Urbanización general Las Majadillas - Las Perrerías	15	A	P1B		500.250		25	75												
0846	UR	Urbanización general El Cardón	14	A	P3		264.000		25	75												
0847	UR	Urbanización general Costa Ayala	15	A	P1B		294.750		25	75												
0848	UR	Urbanización general San Francisco de Paula - La Montañeta	12	A	P3		525.750		25	75												
0849	UR	Reurbanización Casablanca III - Padres Paúles	13	A	P3		784.500		25	75												
0850	UR	Reurbanización Cuevas Torres	13	A	P1B		490.500		25	75												
0851	UR	Reurbanización Miller Bajo	09	A	P3		1.776.000		25	75												
0852	UR	Reurbanización La Paterna	13	A	P1B		642.000		25	75												
0853	UR	Reurbanización La Feria - Hostelería	14	A	P3		624.750		25	75												
0854	UR	Reurbanización El Lasso	02	A	P3		621.750		25	75												



Listado de Actuaciones por Agentes Financiadores y Tipo de Acción

AGENTE FINANCIADOR: CABILDO INSULAR

código	tipo acción	denominación	sector	gestión	prioridad	coste (euros)		porcentaje agente financiador														
						suelo	obra	suelo	AY	CI	GA	GC	OT	PV	RI							
Urbanización																						
0855	UR	Reurbanización Zárate	02	A	P1B		844.500		25	75												
0856	UR	Reurbanización Hoya de La Plata - Tres Palmas	02	A	P1B		372.750		25	75												
0857	UR	Reurbanización Casablanca I	02	A	P1B		602.250		25	75												
0864	UR	Urbanización general Asentamientos Rurales	00	A	P2		11.439.000		25	75												
0870	UR	Urbanización General Ampliación Suelo Urbano El Toscón	15	A	P1B		83.250		25	75												
1199	UR	Urbanización de Area Sanitaria y Universitaria de la Vega de San José	02	A	P3		1.484.725			25	75											
1219	UR	Urbanización Servicios de Emergencia	12	A	P1B		40.000		50	50												
1339	UR	Urbanización Levantamiento de cauce del Barranco Guinguada	03	A	P2		8.529.612			30	30	40										
1460	UR	Reurbanización "Subida de Mata" (APR-03)	10	B	P3		225.000		25	75												
1461	UR	Reurbanización "San Antonio" (APR-10)	10	B	P3		225.000		25	75												
1462	UR	Reurbanización "La Isleta" (APR-17)	06	B	P3		225.000		25	75												
1463	UR	Urbanización General Canalejas	04	B	P3		3.780.000		25	75												
1464	UR	Urbanización en Plan Especial de Protección "Vegueta-Triana" (API-01)	03	B	P3		14.013.750		25	75												
1465	UR	Urbanización en Plan Especial de Protección "Casco Histórico de Tafira" (API-09)	12	B	P3		1.290.000		25	75												

Subtotal UR:

74.717.137

Coste Total : suelo + obra

74.717.137



AGENTE FINANCIADOR: CABILDO INSULAR

Listado de Actuaciones por Agentes Financiadores y Tipo de Acción

código	tipo acción	denominación	sector	gestión	prioridad	coste (euros)		porcentaje agente financiador					
						suelo	obra	suelo	AY	CI	GA	GC	OT
Vivienda en Régimen de Protección													
1131	Vp	Vp DOT Feria del Atlántico	14	A	P2		20.924.410			100			
1134	Vp	Vp El Secadero (VP-09)	08	A	P2		2.068.017			100			
1140	Vp	Vp DOT en Campus Universitario	12	A	P2		1.420.000			25	75		
1141	Vp	Vp DOT en Area Sanitaria y Universitaria de la Vega San José	02	A	P2		957.435			25	75		
1418	Vp	Residencial La Isleta II (UA-01.2)	06	C	P3		1.675.818		50	50			
1466	Vp	Vivienda en Régimen de Protección en El Lasso (DET-10)	02	A	P3		1.575.000			100			

Subtotal Vp:

28.620.680

Coste Total : suelo + obra

28.620.680

COSTE TOTAL DEL AGENTE FINANCIADOR: CABILDO INSULAR

Subtotal:

48.398.000 774.039.322

Coste Total : suelo + obra

822.437.322

AGENTE FINANCIADOR: GOBIERNO AUTÓNOMO**Listado de Actuaciones por Agentes Financiadores y Tipo de Acción**

código	tipo acción	denominación	sector	gestión	prioridad	coste (euros)		porcentaje agente financiador								
						suelo	obra	suelo	AY	CI	GA	GC	OT	PV	RI	
Acción Medioambiental																
0007	AM	Rehabilitación paisajística y tratamiento de riesgos naturales del Bco de Tamaraceite	15	P3			3.308.386		10	20	30	40				
0008	AM	Rehabilitación paisajística y tratamiento de riesgos naturales del Barranco de Gonzalo	12	P1B			240.586		10	20	30	40				
0009	AM	Rehabilitación paisajística y tratamiento de riesgos naturales del Barranco de Tenoya	15	P3			3.034.238		10	20	30	40				
0010	AM	Rehabilitación paisajística y tratamiento de riesgos naturales del Bco. Las Goteras	01	P3			371.887				100					
0015	AM	Rehabilitación del área arqueológica del Conifal	06	P2			76.772			75	25					
0018	AM	Paseo de cornisa en frente alto del Guinguada	00	P1B			703.200		10	30	60					
0019	AM	Restauración del conjunto etnográfico de Siete Puertas	16	P1B			488.500		25	25	50					
0027	AM	Rehabilitación paisajística y tratamiento de riesgos naturales de laderas en San Nicolás	08	P3			4.769		10	40	50					
0030	AM	Rehabilitación paisajística y tratamiento de riesgos naturales de laderas en San Roque	08	P3			1.074.500		10	40	50					
0034	AM	Implantación del turismo rural en La Milagrosa-S.José Álamo	16	P3			976.750			50	25			25		
0035	AM	Revegetación y tratamiento de riesgos naturales de laderas en el Túnel de La Laja	02	P3			83.222		10	40	50					
0036	AM	Restauración paisajística y tratamiento de riesgos naturales de la Montaña de Tafira	12	P2			274.000				100					
0038	AM	Repoblación vegetal del ecosistema termófilo en Tafira Alta- Bandama	01	P3			1.776.172				100					
0040	AM	Recuperación agrícola del entorno de Las Mesas- Tamaraceite	15	P3			586.500			25	75					
0041	AM	Rehabilitación y tratamiento de riesgos naturales del conjunto ambiental de El Silvián	16	P3			586.000				100					
0042	AM	Rehabilitación agrícola del entorno de San José del Álamo	16	P3			224.535		10	50	40					
0043	AM	Adecuación arquitectónico-paisajística de Altos Siete Puertas	16	P3			488.500		25		50			25		
0044	AM	Adecuación arquitectónico-paisajística de Palma Siete Puertas	16	P3			488.500		25		50			25		
0046	AM	Rehabilitación paisajística de Llanos María Rivero-El Roque	16	P3			391.000		10	40	50					
0047	AM	Rehabilitación paisajística y tratamiento de riesgos naturales de La Data	01	P2			750			25	75					
0048	AM	Tratamiento paisajístico de Miller Alto-Los Tarajales	09	P3			390.800		10	25	40			25		
0049	AM	Recuperación agrícola y turismo rural en Tafira-Los Hoyos	01	P3			524.129		10	50	40					
0052	AM	Restauración del patrimonio etnográfico del área de Cangas	15	P3			6.519		10	60	30					
0053	AM	Restauración del conjunto arqueológico y etnográfico del Bco. Guinguada	00	P3			1.926.818		10	60	30					
0054	AM	Restauración del conjunto etnográfico del área de Marzagán	01	P2			195.500			50	50					

AGENTE FINANCIADOR: GOBIERNO AUTÓNOMO**Listado de Actuaciones por Agentes Financiadores y Tipo de Acción**

código	tipo acción	denominación	sector	gestión	prioridad	coste (euros)		porcentaje agente financiador														
						suelo	obra	suelo	AY	CI	GA	GC	OT	PV	RI							
Acción Medioambiental																						
0056	AM	Regeneración natural del palmeral del Valle de Jinámar	01		P1B			781.600			10	50	40									
0057	AM	Construcción de un mirador en la Montaña del Vigía	06		P2			586.000					100									
0058	AM	Adecuación de una red de senderos en La Isleta	06		P3			342.000				75	25									
0060	AM	Regeneración vegetal y tratamiento de riesgos naturales en Lomo de Los Gatos	15		P3			234.400			10	50	40									
0061	AM	Restauración paisajística y tratamiento de riesgos naturales de laderas del Fielato	15		P3			156.400			10	50	40									
0063	AM	Regeneración natural y tratamiento de riesgos naturales de la Montaña de San Gregorio	15		P3			885.229					100									
0064	AM	Construcción de un mirador en la Montaña de San Gregorio	15		P1B			293.250			25		75									
0068	AM	Rehabilitación del conjunto arqueológico de El Pintor	16		P3			293.000				50	50									
0069	AM	Rehabilitación del conjunto patrimonial de Presa La Umbria	16		P2			293.000				50	50									
0070	AM	Construcción de un mirador de la carretera a Siete Puertas	16		P1B			98.000			10	40	50									
0071	AM	Rehabilitación del conjunto arqueológico de La Matanza	01		P3			31.805			10	60	30									
0072	AM	Rehabilitación del conjunto arqueológico de Montaña de Tafira	12		P3			40.022			10	60	30									
0073	AM	Adecuación del Área Arqueológica de Lomo Borrión-La Montañeta	01		P2			244.250				75	25									
1296	AM	Restauración ambiental del entorno de San José del Álamo	16		P2			702.360					100									
1297	AM	Regeneración natural y tratamiento de riesgos naturales del entorno Sivián-Andújar	16		P2			709.293					100									
1298	AM	Regeneración natural y tratamiento de riesgos naturales en Presa de La Umbria	16		P2			144.702					100									
1299	AM	Regeneración paisajística y tratamiento de riesgos naturales en Casablanca III	13		P1B			66.883			10	40	50									
1302	AM	Regeneración paisajística y tratamiento de riesgos naturales de laderas en San Juan	08		P1B			153.987			10	40	50									
1303	AM	Regeneración paisajística y tratamiento de riesgos naturales en Polígono Cruz de Piedra	09		P1B			154.465			10	40	50									
1305	AM	Regeneración paisajística y tratamiento de riesgos naturales de laderas en San José	08		P1B			36.063			10	40	50									
1306	AM	Regeneración paisajística y tratamiento de riesgos naturales de laderas en Las Mesas	15		P3			57.500			10	40	50									
1307	AM	Regeneración paisajística y tratamiento de riesgos naturales en Cuesta de Mata	09		P3			63.500			10	40	50									
1309	AM	Regeneración paisajística y tratamiento de riesgos naturales en San Francisco	08		P3			5.538			10	40	50									
1312	AM	Regeneración paisajística y tratamiento de riesgo naturales de laderas en Nueva Patern	13		P3			11.250			10	40	50									
1313	AM	Regeneración paisajística y tratamiento de riesgos naturales del entorno de Almatriche	16		P3			55.584			10	40	50									

Listado de Actuaciones por Agentes Financiadores y Tipo de Acción

AGENTE FINANCIADOR: GOBIERNO AUTÓNOMO

código	tipo acción	denominación	sector	gestión	prioridad	coste (euros)		porcentaje agente financiador								
						suelo	obra	suelo	AY	CI	GA	GC	OT	PV	RI	
Acción Medioambiental																
1314	AM	Regeneración paisajística y tratamiento de riesgos naturales del Barranco de La Ballena	00	P1B			462.108		10	20	30	40				
1315	AM	Regeneración natural y tratamiento de riesgos naturales de laderas en Lomo Blanco	12	P3			7.341		10	40	50					
1316	AM	Rehabilitación paisajística y tratamiento de riesgos naturales del Barranco del Sabinal	00	P3			120.082		10	20	30	40				
1317	AM	Rehabilitación paisajística y tratamiento de riesgos naturales de la Circunvalación	00	P1B			507.798		10	50	40					
1318	AM	Rehabilitación del entorno agrícola de Tenoya	15	P3			397.289		10	50	40					
1319	AM	Área medioambiental de invertebrados en la Minilla	11	D	P1B		33.005	AY	10	20	30	40				
1320	AM	Rehabilitación del entorno agrícola de Siete Puertas- Barranco de Guinguada	16	P3			280.000		10	40	50					
1321	AM	Mejora ambiental del Parque de Las Rehoyas	09	A	P1B		29.976		10	20	30	40				
1323	AM	Restauración del conjunto etnográfico del entorno de El Corcovado	16	P3			9.167		10	60	30					
1325	AM	Restauración del conjunto patrimonial de San Gregorio - Ciudad del Campo.	15	P1B			16.018		10	60	30					
1328	AM	Rehabilitación del área arqueológica del Barranco de Tamaraceite.	15	P3			90.744		10	60	30					
1332	AM	Restauración del conjunto arqueológico de Riquianez	12	P3			17.735		10	60	30					
1333	AM	Restauración del conjunto etnográfico de La Galga	16	P3			23.796		10	60	30					
1334	AM	Restauración del conjunto etnográfico de Tafira-Los Hoyos	01	P1B			136.385		10	60	30					
1522	AM	Integración de la Variante de Tafira	12	P1B			224.000		10	50	40					

Subtotal AM:

27.018.054

Coste Total : suelo + obra

27.018.054



Listado de Actuaciones por Agentes Financiadores y Tipo de Acción

AGENTE FINANCIADOR: GOBIERNO AUTÓNOMO

código	tipo acción	denominación	sector	gestión	prioridad	coste (euros)		porcentaje agente financiador					
						suelo	obra	suelo	AY	CI	GA	GC	OT
Administración y Servicios Públicos													
0266	AS	Rehabilitación Hospital San Martín (Administración pública)	03	B	P3		3.516.000				100		

Subtotal AS:

3.516.000

Coste Total : suelo + obra **3.516.000**



Listado de Actuaciones por Agentes Financiadores y Tipo de Acción

AGENTE FINANCIADOR: GOBIERNO AUTÓNOMO

código	tipo acción	denominación	sector	gestión	prioridad	coste (euros)		porcentaje agente financiador								
						suelo	obra	suelo	AY	CI	GA	GC	OT	PV	RI	
0267	CU	Ampliación Museo Canario	03	B	P2		7.618.000	AY			100					

Cultural

Subtotal CU:

7.618.000

Coste Total : suelo + obra 7.618.000



Listado de Actuaciones por Agentes Financiadores y Tipo de Acción

AGENTE FINANCIADOR: GOBIERNO AUTÓNOMO

código	tipo acción	denominación	sector	gestión	prioridad	coste (euros)		porcentaje agente financiador													
						suelo	obra	suelo	AY	CI	GA	GC	OT	PV	RI						
Deportivo																					
0161	DP	Complejo Deportivo en La Feria del Atlántico	14	A	P1B		578.400		20	40	40										
0187	DP	Complejo Deportivo en Tamaraceite	15	B	P3		245.820		33	33	34										

Subtotal DP:

824.220

Coste Total : suelo + obra

824.220

AGENTE FINANCIADOR: GOBIERNO AUTÓNOMO

Listado de Actuaciones por Agentes Financiadores y Tipo de Acción

código	tipo acción	denominación	sector	gestión	prioridad	coste (euros)		porcentaje agente financiador														
						suelo	obra	suelo	AY	CI	GA	GC	OT	PV	RI							
Educativo																						
0202	ED	Centro de Primaria en Casablanca III	13	A	P2		782.000															
0205	ED	Centro de Primaria en Hostelería	14	B	P2		1.563.000															
0206	ED	Centro de Primaria en Las Torres	14	B	P2		782.000															
0214	ED	Centro de Régimen Especial y Educación de Adultos	14	B	P3		6.056.000															
0215	ED	Centro de Secundaria en La Galera	15	B	P2		1.876.000															
0216	ED	Centro de Primaria en Rambla de Jinámar	01	A	P2		780.000															
0217	ED	Centro de Primaria en Tamaraceite	15	B	P3		1.876.000															
0218	ED	Centro de Secundaria en San Francisco de Paula	12	B	P2		1.563.000															
0219	ED	Centro de Primaria en Salto del Negro	12	B	P2		782.000															
0220	ED	Centro de Primaria en San Lorenzo	16	B	P2		1.563.000															
1499	ED	Centro Educativo en Ladera Alta	15	A	P3		1.794.426															
1500	ED	Centro Educativo en Ladera Alta	15	A	P3		524.188															
1501	ED	Centro Educativo en Tamaraceite	15	A	P3		355.242															

Subtotal ED:

20.296.856

Coste Total : suelo + obra

20.296.856



Listado de Actuaciones por Agentes Financiadores y Tipo de Acción

AGENTE FINANCIADOR: GOBIERNO AUTÓNOMO

código	tipo acción	denominación	sector	gestión	prioridad	coste (euros)		porcentaje agente financiador								
						suelo	obra	suelo	AY	CI	GA	GC	OT	PV	RI	
1136	ER	Presa del Zardo. Área recreativa.	16	A	P1B		215.814		10	25	25	40				

Equipamiento Estructurante en Suelo Rústico

Subtotal ER:

215.814

Coste Total : suelo + obra

215.814



Listado de Actuaciones por Agentes Financiadores y Tipo de Acción

AGENTE FINANCIADOR: GOBIERNO AUTÓNOMO

código	tipo acción	denominación	sector	gestión	prioridad	coste (euros)		porcentaje agente financiador														
						suelo	obra	suelo	AY	CI	GA	GC	OT	PV	RI							
Espacio Libre																						
0242	EL	Parque Monte Lentiscal	12	E	P3		1.663.000	AY				100										

Subtotal EL: 1.663.000

Coste Total : suelo + obra 1.663.000

AGENTE FINANCIADOR: GOBIERNO AUTÓNOMO

Listado de Actuaciones por Agentes Financiadores y Tipo de Acción

código	tipo acción	denominación	sector	gestión	prioridad	coste (euros)		porcentaje agente financiador												
						suelo	obra	suelo	AY	CI	GA	GC	OT	PV	RI					
Red Viaria General																				
0897	VG	Conexión Circunvalación / Autovía del Norte	15	E	P3	394.000		GA												
0898	VG	Conexión Circunvalación / Variante de Telde	01	H	P3	44.000	9.376.000	GA			100									
1213	VG	Prolongación Mesa y López, tramo Auditorio - GC-02	07	G	P3		6.009.500				50	50								
1214	VG	Ramal de salida GC-02 - Auditorio Alfredo Kraus	07	A	P3		5.234.350		10	40	50									

Subtotal VG:

438.000 20.619.850

Coste Total : suelo + obra

21.057.850

AGENTE FINANCIADOR: GOBIERNO AUTÓNOMO

Listado de Actuaciones por Agentes Financiadores y Tipo de Acción

código	tipo acción	denominación	sector	gestión	prioridad	coste (euros)		porcentaje agente financiador														
						suelo	obra	suelo	AY	CI	GA	GC	OT	PV	RI							
Sanitario																						
0685	SN	Reforma y ampliación del Centro de Salud en Altavista	11	D	P2		837.000	AY				100										
0690	SN	Consultorio Local de Las Mesas	15	A	P2		313.000					100										
0692	SN	Consultorio Local de Los Giles	15	C	P2		313.000					100										
0693	SN	Consultorio Local de Costa Ayala	15	A	P2		313.000					100										
0694	SN	Consultorio Local de El Fondillo	12	C	P2		313.000					100										
1116	SN	SN en Dr. Chiscano	14	A	P2		4.762.330					100										
1498	SN	Ampliación Centro de Salud de Tamaraceite	15	A	P3		66.873					100										

Subtotal SN:

6.918.204

Coste Total : suelo + obra

6.918.204

AGENTE FINANCIADOR: GOBIERNO AUTÓNOMO**Listado de Actuaciones por Agentes Financiadores y Tipo de Acción**

código	tipo acción	denominación	sector	gestión	prioridad	coste (euros)		porcentaje agente financiador								
						suelo	obra	suelo	AY	CI	GA	GC	OT	PV	RI	
0509	SI	Restitución del cauce general de drenaje de Carvajal	04	A	P2		676.000				100					
0510	SI	Restitución del cauce general de drenaje de Don Zoilo	11	A	P2		547.000				100					
0512	SI	Restitución del cauce general de drenaje Mata (C/ Montejuorra)	09	A	P2		438.000				100					
0530	SI	Conducción primaria agua abasto Avda. Marítima Norte	06	A	P2		1.966.000		20	40	40					
0531	SI	Conducción primaria agua abasto Avda. Marítima Sur	04	A	P3		2.019.200		20	40	40					
0532	SI	Conducción primaria agua abasto Marzagán	01	A	P1B		178.400		20	40	40					
0533	SI	Conducción primaria agua abasto Carretera del Sur	01	A	P1B		262.800		20	40	40					
0534	SI	Conducción primaria agua abasto Las Canteras-El Rincón	07	A	P3		2.178.400		20	40	40					
0535	SI	Conducción primaria agua abasto Paseo de Chil	07	A	P1B		1.075.200		20	40	40					
0536	SI	Conducción primaria agua abasto Cañada Honda	15	A	P3		186.000		20	40	40					
0537	SI	Conducción primaria agua abasto Parque de la Música	07	A	P3		186.000		20	40	40					
0538	SI	Conducción primaria agua abasto Coronel Rocha	06	A	P3		345.600		20	40	40					
0539	SI	Conducción primaria agua abasto Escaleritas -Schamann	14	A	P2		1.375.200		20	40	40					
0540	SI	Conducción primaria agua abasto Barranco Seco - Jinámar	01	A	P1B		1.012.800		20	40	40					
0541	SI	Conducción primaria agua abasto Las Torres-El Secadero	14	A	P1B		875.200		20	40	40					
0543	SI	Conducción primaria agua abasto La Marina-Lomo El Sabinal	13	A	P2		1.461.200		20	40	40					
0544	SI	Conducción primaria agua abasto Lomo El Sabinal-Jinámar III	01	A	P3		516.000		20	40	40					
0545	SI	Conducción primaria agua abasto Lomo El Sabinal-El Fondillo	12	A	P1B		150.400		20	40	40					
0550	SI	Conducción primaria agua abasto Acceso Centro	08	A	P1B		187.600		20	40	40					
0551	SI	Conducción primaria agua abasto Túnel Barranco Seco	02	A	P1B		842.400		20	40	40					
0553	SI	Tubería Impulsión agua abasto Gran Depósito-El Sabinal	01	A	P3		1.063.000					100				
0554	SI	Tubería Impulsión agua abasto El Sabinal - Tivoli	01	A	P3		118.000					100				
0560	SI	Tubería Impulsión agua abasto Parque Música - Díaz Casanova	14	A	P3		172.000					100				
0569	SI	Tubería Impulsión agua abasto Las Brujas - Barranco Seco	12	A	P3		118.000					100				
0575	SI	Restitución del cauce general de drenaje de Rabadán	04	A	P2		426.000					100				

Servicios de Infraestructura: Saneamiento (IS); Abastecimiento de Agua Depurada (ID); Abastecimiento de Agua Potable (IP)

AGENTE FINANCIADOR: GOBIERNO AUTÓNOMO

Listado de Actuaciones por Agentes Financiadores y Tipo de Acción

código	tipo acción	denominación	sector	gestión	prioridad	coste (euros)		porcentaje agente financiador															
						suelo	obra	suelo	AY	CI	GA	GC	OT	PV	RI								
Servicios de Infraestructura: Saneamiento (IS); Abastecimiento de Agua Depurada (ID); Abastecimiento de Agua Potable (IP)																							
0576	SI	Restitución del cauce general de drenaje de Las Torres	14	A	P2			860.000					100										
0577	SI	Restitución del cauce general de drenaje de Hoya Andrea	15	A	P2			626.000					100										
0585	SI	Ampliación de la cobertura de la red de saneamiento	00	A	P2			7.142.000					100										
0586	SI	Actuaciones en otros cauces generales de drenaje	00	A	P2			3.126.000					100										
0591	SI	Depósitos de retención y regulación de vertidos de tormenta	00	A	P2			17.502.000					100										
0604	SI	Sistemas de tratamiento de reboses de tormenta	00	A	P2			2.344.000					100										
0606	SI	Ampliación red secundaria distribución agua depurada	00	A	P2			9.376.000					100										
0616	SI	Depósito distribución agua depurada Parque de la Música	07	E	P3			313.000	AY				100										
0617	SI	Depósito distribución agua depurada Barranco Seco I	12	F	P2			157.000					100										
0630	SI	Tratamiento de vertidos desaladoras Las Palmas I, II y III	01	A	P3			2.344.000					100										
0631	SI	Tratamiento gases plantas desaladoras Las Palmas I y II	01	A	P3			15.627.000					100										
0637	SI	Estación bombeo agua abasto El Sabinal - Tívoli	01	A	P2			196.000					100										
0639	SI	Estación bombeo agua abasto Parque de la Música -Díaz Casanova	00	A	P2			274.000					100										
0640	SI	Estación bombeo agua abasto Las Brujas - Barranco Seco	12	A	P2			196.000					100										
0654	SI	Depósito distribución agua abasto Cañada Honda	15	E	P2			469.200	AY				40										
0655	SI	Depósito distribución agua abasto Parque de la Música	07	E	P2			469.200	AY				40										
0656	SI	Depósito distribución agua abasto Las Brujas I	12	A	P2			469.200					40										
0657	SI	Depósito distribución agua abasto en El Tívoli	01	E	P2			469.200	AY				40										
0658	SI	Depósito distribución agua abasto en Jinámar I	01	A	P2			117.600					40										
0659	SI	Depósito distribución agua abasto Ladera Alta	15	A	P2			117.600					40										
0660	SI	Depósito distribución agua abasto Díaz Casanova	14	B	P2			375.600					40										
0661	SI	Depósito distribución agua abasto Barranco Seco	12	F	P2			375.600					40										
0662	SI	Depósito distribución agua abasto El Sabinal I	01	E	P2			70.800	AY				40										
0663	SI	Depósito distribución agua abasto Jinámar II	01	E	P2			70.800	AY				40										
0664	SI	Depósito distribución agua abasto Las Torres	14	E	P2			328.200	AY				40										



AGENTE FINANCIADOR: GOBIERNO AUTÓNOMO

Listado de Actuaciones por Agentes Financiadores y Tipo de Acción

código	tipo acción	denominación	sector	gestión	prioridad	coste (euros)		porcentaje agente financiador															
						suelo	obra	suelo	AY	CI	GA	GC	OT	PV	RI								
Servicios de Infraestructura: Saneamiento (IS); Abastecimiento de Agua Depurada (ID); Abastecimiento de Agua Potable (IP)																							
0665	SI	Depósito distribución agua abasto El Secadero	12	F	P2		328.200				40	60											
0666	SI	Depósito distribución agua abasto Los Giles	15	E	P2		656.400	AY			40	60											
0667	SI	Depósito distribución agua abasto La Marina	14	B	P2		469.200				40	60											
0668	SI	Depósito distribución agua abasto Lomo del Sabinal	01	E	P2		375.600	AY			40	60											
0669	SI	Depósito distribución agua abasto Jínámar III	01	E	P2		47.400	AY			40	60											
0670	SI	Depósito distribución agua abasto San Lorenzo	16	A	P2		141.000				40	60											
0671	SI	Depósito distribución agua abasto El Pintor	16	E	P2		47.400	AY			40	60											
1100	SI	Nueva línea de impulsión zona Tafira-centro	00		P3		3.600.000			15	35	50											
1111	SI	Propuestas de nuevas instalaciones	00		P3		7.105.000			15	35	50											
1344	SI	Finalización de la restitución del cauce general de drenaje de Munguía	02	A	P2		84.480					100											
1345	SI	Finalización de la conducción primaria agua depurada en San José-Paseo de Chil.	07	A	P2		1.660.900					100											

Subtotal SI:

96.307.980

Coste Total : suelo + obra

96.307.980



Listado de Actuaciones por Agentes Financiadores y Tipo de Acción

AGENTE FINANCIADOR: GOBIERNO AUTÓNOMO

código	tipo acción	denominación	sector	gestión	prioridad	coste (euros)		porcentaje agente financiador														
						suelo	obra	suelo	AY	CI	GA	GC	OT	PV	RI							
Servicios de Transporte																						
0729	ST	Intercambiador de Transporte Cono Sur	02	A	P3		4.688.000															
1520	ST	Implantación de nueva línea ferroviaria (TREN:Sta Catalina, San Telmo, Hospitales)	00	A	P3		350.386.000			10	20	70										

Subtotal ST: 355.074.000

Coste Total : suelo + obra 355.074.000

AGENTE FINANCIADOR: GOBIERNO AUTÓNOMO
Listado de Actuaciones por Agentes Financiadores y Tipo de Acción

código	tipo acción	denominación	sector	gestión	prioridad	coste (euros)		porcentaje agente financiador													
						suelo	obra	suelo	AY	CI	GA	GC	OT	PV	RI						
Servicios Sociales																					
0697	SS	Centro de la Tercera Edad en Las Torres	14	B	P2		2.475.600				40	60									
0699	SS	Centro de la Tercera Edad en Siete Palmas	14	B	P2		2.250.600				40	60									
0702	SS	Centro de la Tercera Edad en San José.	08	B	P2		2.344.000					100									
0703	SS	Centro de la Tercera Edad en Las Mesas	15	A	P3		741.000				40	60									
0705	SS	Centro de la Tercera Edad en San Francisco de Paula	12	B	P3		1.500.600				40	60									
0706	SS	Centro de la Tercera Edad en Escaleritas	11	B	P2		3.014.400				40	60									
0711	SS	Centro de Servicios Sociales Especializados la Casa del Niño	02	A	P3		2.109.600				40	60									
0712	SS	Centro de la Tercera Edad en Tamaraceite	15	B	P3		2.344.000					100									
1117	SS	SS Aristides Briand	07	A	P2		286.816				40	60									
1118	SS	Servicio Social en Barranco Seco	12	F	P3		3.236.267					100									

Subtotal SS:

20.302.883

Coste Total : suelo + obra

20.302.883



AGENTE FINANCIADOR: GOBIERNO AUTÓNOMO

Listado de Actuaciones por Agentes Financiadores y Tipo de Acción

código	tipo acción	denominación	sector	gestión	prioridad	coste (euros)		porcentaje agente financiador														
						suelo	obra	suelo	AY	CI	GA	GC	OT	PV	RI							
Sistema General																						
0236	SG	Parque marítimo Punta de las Salinas (SG-02)	06	E	P3		3.784.200	AY	33	33	34											
0254	SG	Ampliación Cementerio San Lázaro	14	E	P3		3.872.500	AY		50	50											
0255	SG	Parque Militar de La Isleta (SG-01)	06	E	P3		6.278.100	CI	33	33	34											
0257	SG	Rehabilitación Parque Doramas. Plaza y jardines	04	A	P3		373.200		10	50	40											
0262	SG	Parque Lomo los Frailles	15	G	P2		154.780			70	30											
1049	SG	Palacio de Justicia	03	A	P2		85.000.000				100											
1197	SG	Finalización Area Sanitaria y Universitaria de la Vega de San José	02	A	P3		4.873.905			25	75											
1207	SG	Parque Ladera Alta	15	F	P2		15.313.098				100											
1273	SG	La Ballena II. Jardines y parque	11	A	P3		33.916.775			50	50											
1274	SG	La Ballena IV. Jardines y parque	11	A	P3		14.516.018			50	50											
1341	SG	Finalización de la ejecución del Jardín Canario	12		P2		527.400				100											
1481	SG	Espacios Libres en Costa Ayala (SG-56)	15	H	P3		421.280	AY	25	25	50											

Subtotal SG:

169.031.256

Coste Total : suelo + obra

169.031.256

AGENTE FINANCIADOR: GOBIERNO AUTÓNOMO**Listado de Actuaciones por Agentes Financiadores y Tipo de Acción**

código	tipo acción	denominación	sector	gestión	prioridad	coste (euros)		porcentaje agente financiador														
						suelo	obra	suelo	AY	CI	GA	GC	OT	PV	RI							
Urbanización																						
0826	UR	Urbanización APR-01 Rehoyas - Arapiles	09	A	P1B		35.178.900		10	10	30	50										
1199	UR	Urbanización de Area Sanitaria y Universitaria de la Vega de San José	02	A	P3		4.454.174			25	75											
1339	UR	Urbanización Levantamiento de cauce del Barranco Guinguada	03	A	P2		8.529.612			30	30	40										
Subtotal UR:							48.162.686															
Coste Total : suelo + obra																				48.162.686		

Listado de Actuaciones por Agentes Financiadores y Tipo de Acción

AGENTE FINANCIADOR: GOBIERNO AUTÓNOMO

código	tipo acción	denominación	sector	gestión	prioridad	coste (euros)		porcentaje agente financiador					
						suelo	obra	suelo	AY	CI	GA	GC	OT
Vivienda en Régimen de Protección													
1127	Vp	Vp Escaleritas junto a Pepe Goncálvez Norte (VP-03)	11	A	P1B		4.392.507		50				
1132	Vp	Vp Doctor Chiscano (VP-06)	11	A	P2		11.868.360			100			
1135	Vp	Vp en Lomo Apolinario (VP-02)	09	A	P1B		1.041.144		50				
1140	Vp	Vp DOT en Campus Universitario	12	A	P2		4.260.000			25	75		
1141	Vp	Vp DOT en Area Sanitaria y Universitaria de la Vega San José	02	A	P2		2.872.305			25	75		
1262	Vp	Vp en Casablanca III (VP-01)	13	B	P3		5.099.930		50				
1263	Vp	Vp Escaleritas junto a Pepe Goncálvez Sur (VP-04)	11	A	P2		5.927.577			100			
1280	Vp	Residencial VPA en Ladera Alta de Casa Ayala (UZR-02)	16	F	P2		17.608.000	AY		100			
1281	Vp	Residencial VPV en Ladera Alta de Casa Ayala (UZR-03)	16	F	P2		8.960.000	AY		100			
1284	Vp	Residencial VPA en Isla Perdida (UZO-02)	15	F	P2		4.690.000			100			
1285	Vp	Residencial VPA en Marzagán (UZR-09)	01	F	P2		7.700.000			100			
1286	Vp	Residencial VPA en Salto del Negro (UZI-13)	01	F	P2		10.500.000			100			
1417	Vp	Residencial La Isleta I (UA-01.1)	06	C	P3		1.519.313		50				
1435	Vp	Residencial Millar Bajo (DET-19)	09	A	P3		2.869.472		50				
1437	Vp	Residencial El Tablero (APR-07)	12	F	P3		1.174.908		50				

Subtotal Vp:

90.483.516

Coste Total : suelo + obra

90.483.516

COSTE TOTAL DEL AGENTE FINANCIADOR: GOBIERNO AUTÓNOMO

Subtotal:

438.000 868.052.319

Coste Total : suelo + obra

868.490.319

AGENTE FINANCIADOR: GOBIERNO CENTRAL**Listado de Actuaciones por Agentes Financiadores y Tipo de Acción**

código	tipo acción	denominación	sector	gestión	prioridad	coste (euros)		suelo	porcentaje agente financiador													
						suelo	obra		AY	CI	GA	GC	OT	PV	RI							
Acción Medioambiental																						
0002	AM	Borde marítimo San Cristóbal - La Laja	02		P1B			10.209.482		10					90							
0003	AM	Borde marítimo de Costa Ayala	15	G	P3			1.718.437		10					90							
0007	AM	Rehabilitación paisajística y tratamiento de riesgos naturales del Bco de Tamaraceite	15		P3			4.411.181		10	20	30	40									
0008	AM	Rehabilitación paisajística y tratamiento de riesgos naturales del Barranco de Gonzalo	12		P1B			320.782		10	20	30	40									
0009	AM	Rehabilitación paisajística y tratamiento de riesgos naturales del Barranco de Tenoya	15		P3			4.045.650		10	20	30	40									
0014	AM	Regeneración natural y tratamiento de riesgos naturales del entorno de Los Giles	15		P3			114.171		25					75							
0020	AM	Restauración paisajística y tratamiento de riesgos naturales de Marzagán-Lomo Sabinal	01		P2			99.491			25				75							
0021	AM	Restauración ambiental y tratamiento de riesgos naturales de La Laja y barrancos	00		P3			184.343			25				75							
0022	AM	Tratamiento paisajístico, de riesgos naturales y sendero litoral en El Rincón	15	A	P3			2.599.335		10					90							
1042	AM	Regeneración natural de la Playa de Las Canteras y Aula del Mar	00	A	P1B			1.993.407		10					90							
1294	AM	Regeneración natural y tratamiento de riesgos naturales del Palmeral del Lasso	02		P2			232.886			25				75							
1308	AM	Regeneración natural y tratamiento de riesgos naturales del litoral de Jinamar	01		P1B			48.490		10					90							
1310	AM	Mejora ambiental de corredores peatonales en el borde marítimo	00		P3			3.293.136		10					90							
1311	AM	Rehab. paisajística y tratam. de riesgos naturales del borde de la Vega de San José	02		P3			1.048.890		10					90							
1314	AM	Regeneración paisajística y tratamiento de riesgos naturales del Barranco de La Ballena	00		P1B			616.144		10	20	30	40									
1316	AM	Rehabilitación paisajística y tratamiento de riesgos naturales del Barranco del Sabinal	00		P3			160.109		10	20	30	40									
1319	AM	Área medioambiental de invertibrados en la Minilla	11	D	P1B			44.007	AY	10	20	30	40									
1321	AM	Mejora ambiental del Parque de Las Rehoyas	09	A	P1B			39.968		10	20	30	40									
1335	AM	Regeneración paisajística y tratamiento de riesgos naturales del entorno del Pambaso	08	A	P3			8.804			25				75							
1337	AM	Regeneración natural del palmeral en el Campus Universitario de Tafira	12		P3			127.431			25				75							
1338	AM	Regeneración natural de las Charcas de San Lorenzo	16		P3			252.425			25				75							

Subtotal AM:**31.568.567****Coste Total : suelo + obra****31.568.567**



Listado de Actuaciones por Agentes Financiadores y Tipo de Acción

AGENTE FINANCIADOR: GOBIERNO CENTRAL

código	tipo acción	denominación	sector	gestión	prioridad	coste (euros)		porcentaje agente financiador														
						suelo	obra	suelo	AY	CI	GA	GC	OT	PV	RI							
Administración y Servicios Públicos																						
0083	AS	Ampliación Sede Social Guardia Civil en Vega de San José	02	A	P2		547.000															
1376	AS	Comisaría de Policía en Siete Palmas	14	A	P3		3.005.060															
1378	AS	Cochera del Servicio de Transporte en La Paterna	13	A	P3		3.000.000						30									40

Subtotal AS:

6.552.060

Coste Total : suelo + obra

6.552.060



AGENTE FINANCIADOR: GOBIERNO CENTRAL

Listado de Actuaciones por Agentes Financiadores y Tipo de Acción

código	tipo acción	denominación	sector	gestión	prioridad	coste (euros)		porcentaje agente financiador												
						suelo	obra	suelo	AY	CI	GA	GC	OT	PV	RI					
Educativo																				
1142	ED	Centro educativo en Almatriche	15	F	P3		5.275.996						100							
1162	ED	Centro Educativo en Tamaraceite Sur	15	F	P3		3.137.046						100							
1391	ED	Centro Educativo en Isla Perdida	15	F	P3		3.785.000						100							
1396	ED	Centro Educativo en Ciudad del Campo	15	A	P3		1.451.400						100							
1398	ED	Centro Educativo en Tamaraceite	15	A	P3		1.195.200						100							

Subtotal ED:

14.844.641

Coste Total : suelo + obra

14.844.641



Listado de Actuaciones por Agentes Financiadores y Tipo de Acción

AGENTE FINANCIADOR: GOBIERNO CENTRAL

código	tipo acción	denominación	sector	gestión	prioridad	coste (euros)		porcentaje agente financiador														
						suelo	obra	suelo	AY	CI	GA	GC	OT	PV	RI							
Equipamiento Estructurante en Suelo Rústico																						
1136	ER	Presa del Zardo. Área recreativa.	16	A	P1B		345.302		10	25	25	40										
1139	ER	El Toscón. Tráfico	15	A	P2		2.710.000					100										

Subtotal ER:

3.055.302

Coste Total : suelo + obra

3.055.302



Listado de Actuaciones por Agentes Financiadores y Tipo de Acción

AGENTE FINANCIADOR: GOBIERNO CENTRAL

código	tipo acción	denominación	sector	gestión	prioridad	coste (euros)		porcentaje agente financiador														
						suelo	obra	suelo	AY	CI	GA	GC	OT	PV	RI							
Espacio Libre																						
1271	EL	Espacios Libres en frente marítimo en El Rincón	07	A	P3		3.257.819					80								20		

Subtotal EL: 3.257.819

Coste Total : suelo + obra 3.257.819

AGENTE FINANCIADOR: GOBIERNO CENTRAL

Listado de Actuaciones por Agentes Financiadores y Tipo de Acción

código	tipo acción	denominación	sector	gestión	prioridad	coste (euros)		porcentaje agente financiador														
						suelo	obra	suelo	AY	CI	GA	GC	OT	PV	RI							
Red Viaria General																						
0876	VG	Reestructuración del enlace de Torre Las Palmas	04	A	P3		7.814.000															
0892	VG	Cuarto carril y Vía de Ronda en Vegueta	03	A	P3		39.066.000															
0897	VG	Conexión Circunvalación / Autovía del Norte	15	E	P3		30.941.000	GA														
1213	VG	Prolongación Mesa y López, tramo Auditorio - GC-02	07	G	P3		6.009.500						50									

Subtotal VG:

83.830.500

Coste Total : suelo + obra

83.830.500

Listado de Actuaciones por Agentes Financiadores y Tipo de Acción

AGENTE FINANCIADOR: GOBIERNO CENTRAL

código	tipo acción	denominación	sector	gestión	prioridad	coste (euros)		porcentaje agente financiador															
						suelo	obra	suelo	obra	AY	CI	GA	GC	OT	PV	RI							
Servicios de Infraestructura: Saneamiento (IS); Abastecimiento de Agua Depurada (ID); Abastecimiento de Agua Potable (IP)																							
0490	SI	Colector general de saneamiento Las Torres	14	A	P3		4.376.000							100									
0492	SI	Colector general de saneamiento Ciudad Alta	09	A	P2		8.697.000							100									
0497	SI	Tubería impulsión agua residual La Isleta	06	A	P3		1.094.000							100									
0500	SI	Tubería impulsión agua residual Tamaraceite	15	A	P3		118.000							100									
0502	SI	Tubería impulsión agua residual Las Torres	14	A	P3		157.000							100									
0503	SI	Estación depuradora de saneamiento Tamaraceite	15	E	P2		8.595.000	AY						100									
0506	SI	Colector de evacuación agua residual Edar Tamaraceite	15	A	P2		1.368.000							100									
0507	SI	Colector de evacuación agua residual Edar Barranco Seco	12	A	P2		1.126.000							100									
0513	SI	Conducción primaria agua depurada en la Avda. Marítima.	02	A	P2		1.563.000							100									
0515	SI	Conducción primaria agua depurada en La Isleta - El Rincón	06	A	P2		1.172.000							100									
0516	SI	Conducción primaria agua depurada en Barranco Seco-Tamaraceite	11	A	P3		938.000							100									
0519	SI	Conducción primaria agua depurada en la Circunv. Norte	15	A	P3		1.954.000							100									
0526	SI	Tubería impulsión agua depurada Barranco Seco II-Bco Seco I	12	A	P3		196.000							100									
0527	SI	Renovación y ampliación planta desaladora Las Palmas I	01	A	P3		53.177.000							100									
0529	SI	Construcción de la planta desaladora Las Palmas V	15	A	P2		31.253.000							100									
0547	SI	Tubería impulsión agua abasto El Sabinal-Lomo El Sabinal	12	A	P2		344.000							100									
0552	SI	Tubería impulsión agua abasto Puerto - La Isleta	06	A	P2		473.000							100									
0557	SI	Tubería impulsión agua abasto Costa Ayala - Cañada Honda	15	A	P2		465.000							100									
0558	SI	Tubería impulsión agua abasto Cañada Honda - Ladera Alta	15	A	P3		266.000							100									
0559	SI	Tubería impulsión agua abasto Ladera Alta - Los Giles	15	A	P3		797.000							100									
0571	SI	Depósito reserva agua abasto La Isleta	06	E	P2		5.860.000	AY						100									
0572	SI	Depósito reserva agua abasto Costa Ayala	15	E	P2		5.860.000	AY						100									
0573	SI	Depósito reserva agua abasto Jinámar	01	A	P2		7.814.000							100									
0574	SI	Tubería impulsión agua depurada Las Majadillas - Los Giles	15	A	P3		352.000							100									
0596	SI	Estación bombeo aguas residuales Tamaraceite	15	A	P3		1.563.000							100									

AGENTE FINANCIADOR: GOBIERNO CENTRAL

Listado de Actuaciones por Agentes Financiadores y Tipo de Acción

código	tipo acción	denominación	sector	gestión	prioridad	coste (euros)		porcentaje agente financiador															
						suelo	obra	suelo	AY	CI	GA	GC	OT	PV	RI								
Servicios de Infraestructura: Saneamiento (IS); Abastecimiento de Agua Depurada (ID); Abastecimiento de Agua Potable (IP)																							
0599	SI	Estación bombeo aguas residuales Las Torres	14	A	P3		938.000						100										
0605	SI	Tratamientos terciarios estaciones depuradoras saneamiento	00	A	P3		1.563.000						100										
0608	SI	Estación bombeo agua depurada Barranco Seco II-Barranco Seco I	12	A	P3		118.000						100										
0611	SI	Estación bombeo agua depurada Las Majadillas - Los Giles	15	A	P3		196.000						100										
0614	SI	Depósito reserva agua depurada Tamaraceite	15	E	P2		1.563.000	AY					100										
0615	SI	Depósito reserva agua depurada Tenoya	15	E	P2		196.000	AY					100										
0624	SI	Tratamiento en depósito reserva agua depurada Tamaraceite	15	A	P3		469.000						100										
0625	SI	Tratamiento en depósito reserva agua depurada Barranco Seco II	12	A	P3		235.000						100										
0626	SI	Tratamiento en depósito reserva agua depurada en Tenoya	15	A	P3		79.000						100										
0627	SI	Mejora rendimiento de la planta desaladora Las Palmas III	01	A	P2		3.907.000						100										
0628	SI	Modif.toma agua y mejora planta desaladora Las Palmas III	01	A	P2		1.954.000						100										
0629	SI	Tratamiento CaCO3 + CO2 planta desaladora Las Palmas III	01	A	P2		391.000						100										
0633	SI	Estación bombeo agua abasto Puerto - La Isleta	06	A	P2		274.000						100										
0634	SI	Estación bombeo agua abasto Gran Depósito - El Sabinal	01	A	P2		391.000						100										
0635	SI	Colector general de saneamiento de La Isleta	05	A	P2		1.860.000						100										
0636	SI	Estación bombeo agua abasto Costa Ayala-Cañada Honda	15	A	P2		391.000						100										
0638	SI	Estación bombeo agua abasto Cañada Honda - Ladera Alta	15	A	P2		391.000						100										
0644	SI	Estación bombeo agua abasto Ladera Alta - Los Giles	15	A	P2		391.000						100										
0646	SI	Estación bombeo agua abasto El Sabinal - Lomo El Sabinal	01	A	P2		274.000						100										
0672	SI	Tratamiento en depósito reserva agua abasto La Isleta	06	A	P2		977.000						100										
0673	SI	Tratamiento en depósito reserva agua abasto Costa Ayala	15	A	P2		977.000						100										
0674	SI	Tratamiento en depósito reserva agua abasto Jinámar	01	A	P2		1.954.000						100										
0675	SI	Tratamiento en depósito reserva agua abasto Lomo Polvo	11	A	P2		469.000						100										
0676	SI	Tratamiento en depósito reserva agua abasto Las Brujas	12	A	P2		469.000						100										
0677	SI	Tratamiento en presa reserva agua abasto Santa Brígida	12	A	P2		977.000						100										

AGENTE FINANCIADOR: GOBIERNO CENTRAL

Listado de Actuaciones por Agentes Financiadores y Tipo de Acción

código	tipo acción	denominación	sector	gestión	prioridad	coste (euros)		porcentaje agente financiador															
						suelo	obra	suelo	AY	CI	GA	GC	OT	PV	RI								
Servicios de Infraestructura: Saneamiento (IS); Abastecimiento de Agua Depurada (ID); Abastecimiento de Agua Potable (IP)																							
0678	SI	Depósito reserva agua depurada de La Isleta	06	E	P3		1.172.000	AY					100										
0679	SI	Depósito distribución agua depurada Barranco Seco III	08	A	P2		157.000						100										
0680	SI	Tratamiento en depósito reserva agua depurada en La Isleta	06	A	P3		157.000						100										
0681	SI	Estación depuradora de saneamiento en La Isleta	06	E	P3		6.251.000	AY					100										
0682	SI	Estación bombeo aguas residuales en La Isleta	06	A	P3		1.563.000						100										
1098	SI	Renovaciones en la red de distribución de agua potable de la ciudad	00		P2		8.000.000						100										
1102	SI	Ampliación Red de Transporte zona alta - extrarradio	00		P3		11.870.000						100										
1103	SI	Nuevo depósito zona norte y conjunto de conducciones e impulsiones	15		P3		6.100.000		25	25			50										
1107	SI	Nuevas infraestructuras frente a lluvias intensas	00		P2		17.100.000						100										
1108	SI	Red de Saneamiento	00		P2		25.200.000						100										
1109	SI	Infraestructuras derivadas nuevas depuradoras	00		P3		9.600.000						100										
1112	SI	EDAR de La Isleta de 36,000m ³ /d	06		P2		31.560.000						100										
1113	SI	EDAR de Jinamar de 60,000m ³ /d	01		P3		50.620.000						100										
1114	SI	EDAR de Tamaraceite-Tenoya de 10,000m ³ /d	15		P2		20.000.000						100										
1342	SI	Finalización de conducción primaria agua depurada en la Avda. Marítima.	02	A	P3		156.300						100										

Subtotal SI:

350.488.300**Coste Total : suelo + obra****350.488.300**



Listado de Actuaciones por Agentes Financiadores y Tipo de Acción

AGENTE FINANCIADOR: GOBIERNO CENTRAL

código	tipo acción	denominación	sector	gestión	prioridad	coste (euros)		porcentaje agente financiador														
						suelo	obra	suelo	AY	CI	GA	GC	OT	PV	RI							
Servicios de Transporte																						
0732	ST	Implantación tercer tramo Transporte Alternativo	00	A	P3		78.132.000															
0733	ST	Transporte Automático de personas El Rincón - La Ballena	00	B	P3		7.814.000															
0734	ST	Conexiones Peatonales Singulares	00		P2		12.728.356															
1520	ST	Implantación de nueva línea ferroviaria (TREN:Sta Catalina, San Telmo, Hospitales)	00	A	P3		1.226.351.000						10	20	70							

Subtotal ST:

1.325.025.356

Coste Total : suelo + obra

1.325.025.356

AGENTE FINANCIADOR: GOBIERNO CENTRAL**Listado de Actuaciones por Agentes Financiadores y Tipo de Acción**

código	tipo acción	denominación	sector	gestión	prioridad	coste (euros)		porcentaje agente financiador														
						suelo	obra	suelo	AY	CI	GA	GC	OT	PV	RI							
Sistema General																						
0263	SG	Edificio de Servicios Generales de la ULPGC	03	A	P3		8.556.000							100								
1354	SG	Espacio libre con aparcamientos en el Rincón	07	H	P2		10.026.465	AY						100								
1356	SG	Recinto Ferial en El Rincón	07	H	P2		16.500.000	AY						100								
1374	SG	Ampliación edificio OTP	06	A	P2		3.479.400							100								

Subtotal SG:**38.561.865****Coste Total : suelo + obra****38.561.865**

Listado de Actuaciones por Agentes Financiadores y Tipo de Acción

AGENTE FINANCIADOR: GOBIERNO CENTRAL

código	tipo acción	denominación	sector	gestión	prioridad	coste (euros)		porcentaje agente financiador														
						suelo	obra	suelo	AY	CI	GA	GC	OT	PV	RI							
Urbanización																						
0826	UR	Urbanización APR-01 Rehoyas - Arapiles	09	A	P1B		58.631.500		10	10	30	50										
1339	UR	Urbanización Levantamiento de cauce del Barranco Guinguada	03	A	P2		11.372.816			30	30	40										

Subtotal UR:

70.004.316

Coste Total : suelo + obra

70.004.316

COSTE TOTAL DEL AGENTE FINANCIADOR: GOBIERNO CENTRAL

Subtotal:

1.927.188.725

Coste Total : suelo + obra

1.927.188.725

AGENTE FINANCIADOR: OTROS

Listado de Actuaciones por Agentes Financiadores y Tipo de Acción

código	tipo acción	denominación	sector	gestión	prioridad	coste (euros)		porcentaje agente financiador														
						suelo	obra	suelo	AY	CI	GA	GC	OT	PV	RI							
Espacio Libre																						
1151	EL	Espacio Libre en Tamaraceite Sur	15	F	P3		3.254.738														100	
1152	EL	Espacio Libre en Tamaraceite Sur	15	F	P3		1.997.172														100	
1154	EL	Espacio Libre en Tamaraceite Sur	15	F	P2		418.855														100	
1156	EL	Espacio Libre en Tamaraceite Sur	15	F	P3		890.583														100	
1158	EL	Espacio Libre en Tamaraceite Sur	15	F	P2		125.314														100	
1243	EL	Espacio Libre con aparcamiento en Bco. de Guanarteme (Vergara - Pza. América)	06	A	P2		581.997														100	
1289	EL	Espacio Libre en Complejo Dotacional Obelisco-Fuente Luminosa	04	A	P2		1.153.003														100	
1292	EL	Espacio Libre en Complejo Dotacional Obelisco-Fuente Luminosa	04	A	P2		169.928														100	
1293	EL	Espacio Libre en Complejo Dotacional Obelisco-Fuente Luminosa	04	A	P3		527.756														100	
1487	EL	Espacio Libre con aparcamiento en calle Castillejos	07	D	P2		100.066	AY													100	
1488	EL	Espacio Libre con aparcamiento en calle Vergara	07	D	P2		184.605	AY													100	

Subtotal EL:

9.404.018

Coste Total : suelo + obra

9.404.018

AGENTE FINANCIADOR: OTROS

Listado de Actuaciones por Agentes Financiadores y Tipo de Acción

código	tipo acción	denominación	sector	gestión	prioridad	coste (euros)		porcentaje agente financiador					
						suelo	obra	suelo		obra			
						AY	CI	GA	GC	OT	PV	RI	
Red Viaria General													
0873	VG	Paso inferior Plaza Belén María	06	A	P3		2.654.000					100	
0875	VG	Vial de servicio del Puerto de La Luz y de Las Palmas	05	A	P3		10.388.000					100	
0906	VG	Paso Inferior en Alcaravaneras	05	A	P3		17.580.000					100	
Subtotal VG:							30.622.000						
Coste Total : suelo + obra							30.622.000						

AGENTE FINANCIADOR: OTROS**Listado de Actuaciones por Agentes Financiadores y Tipo de Acción**

código	tipo acción	denominación	sector	gestión	prioridad	coste (euros)		porcentaje agente financiador														
						suelo	obra	suelo	AY	CI	GA	GC	OT	PV	RI							
Red Vialia Local																						
1531	VL	Acondicionamiento de accesos traseros en Tamaraceite Sur	15	F	P3		900.000												100			
1532	VL	Peatonal en Tamaraceite Sur	15	F	P3		270.000												100			

Subtotal VL:**1.170.000****Coste Total : suelo + obra****1.170.000**



Listado de Actuaciones por Agentes Financiadores y Tipo de Acción

AGENTE FINANCIADOR: OTROS

código	tipo acción	denominación	sector	gestión	prioridad	coste (euros)		porcentaje agente financiador												
						suelo	obra	suelo	AY	CI	GA	GC	OT	PV	RI					
Sistema General																				
1194	SG	Estadio Insular. Plaza y aparcamientos.	04	A	P2		4.358.273			50				50						
1208	SG	Parque Urbano en Tamaraceite Sur	15	F	P3		17.455.996							100						
1210	SG	Espacios Libres en Tamaraceite Sur	15	A	P3		3.379.992							100						
Subtotal SG:							25.194.261													
Coste Total : suelo + obra														25.194.261						



Listado de Actuaciones por Agentes Financiadores y Tipo de Acción

AGENTE FINANCIADOR: OTROS

código	tipo acción	denominación	sector	gestión	prioridad	coste (euros)		porcentaje agente financiador														
						suelo	obra	suelo	AY	CI	GA	GC	OT	PV	RI							
Urbanización																						
1119	UR	Urbanización UZR-04 Tamaraceite Sur	15	F	P2		12.301.344													100		

Subtotal UR:

12.301.344

Coste Total : suelo + obra

12.301.344



Listado de Actuaciones por Agentes Financiadores y Tipo de Acción

AGENTE FINANCIADOR: OTROS

código	tipo acción	denominación	sector	gestión	prioridad	coste (euros)		porcentaje agente financiador					
						suelo	obra	suelo	AY	CI	GA	GC	OT
Vivienda en Régimen de Protección													
1128	Vp	Vp San Nicolás junto a Hospital Militar	08	A	P3		3.862.400						100
1276	Vp	Residencial VPT en Costa Ayala (UZR-01)	01	F	P3		11.760.000						100
1282	Vp	Residencial VPV en Tamaraceite Sur (UZO-04)	15	F	P2		63.000.000	AY					100
1283	Vp	Residencial VPA en Tamaraceite Sur (UZO-04)	15	F	P2		63.000.000	AY					100

Subtotal Vp:

141.622.400

Coste Total : suelo + obra

141.622.400

COSTE TOTAL DEL AGENTE FINANCIADOR: OTROS

Subtotal:

220.314.023

Coste Total : suelo + obra

220.314.023

AGENTE FINANCIADOR: PRIVADOS**Listado de Actuaciones por Agentes Financiadores y Tipo de Acción**

código	tipo acción	denominación	sector	gestión	prioridad	coste (euros)		porcentaje agente financiador														
						suelo	obra	suelo	AY	CI	GA	GC	OT	PV	RI							
Acción Medioambiental																						
0034	AM	Implantación del turismo rural en La Milagrosa-S.José Álamo	16		P3		976.750			50	25						25					
0043	AM	Adecuación arquitectónico-paisajística de Altos Siete Puertas	16		P3		244.250		25		50						25					
0044	AM	Adecuación arquitectónico-paisajística de Palma Siete Puertas	16		P3		244.250		25		50						25					
0048	AM	Tratamiento paisajístico de Miller Alto-Los Tarajales	09		P3		244.250		10	25	40						25					

Subtotal AM:**1.709.500****Coste Total : suelo + obra****1.709.500**



Listado de Actuaciones por Agentes Financiadores y Tipo de Acción

AGENTE FINANCIADOR: PRIVADOS

código	tipo acción	denominación	sector	gestión	prioridad	coste (euros)		porcentaje agente financiador														
						suelo	obra	suelo	AY	CI	GA	GC	OT	PV	RI							
Administración y Servicios Públicos																						
1378	AS	Cochera del Servicio de Transporte en La Paterna	13	A	P3		4.000.000			30		30								40		
1518	AS	Estación Transformadora (traslado CICER)	07	A	P3		12.900.000													100		
1535	AS	Servicio Público en Manuel Becerra	06	C	P3		1.000.000													100		

Subtotal AS:

17.900.000

Coste Total : suelo + obra

17.900.000



Listado de Actuaciones por Agentes Financiadores y Tipo de Acción

AGENTE FINANCIADOR: PRIVADOS

código	tipo acción	denominación	sector	gestión	prioridad	coste (euros)		porcentaje agente financiador														
						suelo	obra	suelo	AY	CI	GA	GC	OT	PV	RI							
Cultural																						
0237	CU	Cultural Parque marítimo Punta de las Salinas (SG-02)	06	A	P3		4.993.000													100		
1457	CU	Centro Polivalente en Triana-Lentini	03	B	P2		600.000													100		
1502	CU	Centro Cultural en Las Mesas (Poetisa Agustina Romero)	15	C	P3		65.000													100		
Subtotal CU:							5.658.000															
Coste Total : suelo + obra								5.658.000														

AGENTE FINANCIADOR: PRIVADOS

Listado de Actuaciones por Agentes Financiadores y Tipo de Acción

código	tipo acción	denominación	sector	gestión	prioridad	coste (euros)		porcentaje agente financiador														
						suelo	obra	suelo	AY	CI	GA	GC	OT	PV	RI							
Deportivo																						
0144	DP	Complejo Deportivo en Los Tarahales	14	B	P3		1.446.000													100		
0148	DP	Pistas Deportivas en Cuesta Blanca -Hoya Andrea	16	B	P3		250.000			12	38									50		
0166	DP	Pistas Deportivas en Llano de Las Nieves	01	C	P3		235.000													100		
0175	DP	Complejo Deportivo en Siete Palmas	14	B	P2		725.000													100		
0188	DP	Pistas Deportivas en Montaña del Socorro	12	B	P3		704.000													100		
0190	DP	Campo Deportivo en San Gregorio	15	B	P2		391.000													100		

Subtotal DP:

3.751.000

Coste Total : suelo + obra

3.751.000



Listado de Actuaciones por Agentes Financiadores y Tipo de Acción

AGENTE FINANCIADOR: PRIVADOS

código	tipo acción	denominación	sector	gestión	prioridad	coste (euros)		porcentaje agente financiador					
						suelo	obra	suelo		obra			
						AY	CI	GA	GC	OT	PV	RI	
1067	ED	Centro Educativo en Barranco Seco	12	F	P3	3.899.803						100	

Educativo

Subtotal ED: 3.899.803

Coste Total : suelo + obra 3.899.803

AGENTE FINANCIADOR: PRIVADOS**Listado de Actuaciones por Agentes Financiadores y Tipo de Acción**

código	tipo acción	denominación	sector	gestión	prioridad	coste (euros)		porcentaje agente financiador															
						suelo	obra	suelo	AY	CI	GA	GC	OT	PV	RI								
Espacio Libre																							
0290	EL	Plaza con Aparcamientos en San Nicolás	08	B	P2		1.001.000															100	
0313	EL	Plaza con Aparcamientos en Miller	09	A	P2		188.000															100	
0326	EL	Plaza con Aparcamientos en Francisco Gourie	03	B	P2		611.000															100	
0386	EL	Plaza con Aparcamientos en El Pilar	14	A	P1B		994.200			40												60	
0403	EL	Plaza con Aparcamientos en la Feria del Atlántico	14	A	P2		2.524.800			40												60	
0414	EL	Plaza con Aparcamientos en Cueva Torres	13	A	P1B		459.600			40												60	
0449	EL	Plaza con Aparcamientos en Miller	09	D	P2		67.800	AY	40													60	
0452	EL	Plaza con Aparcamientos en Miller	09	A	P3		542.400			40												60	
0469	EL	Plaza con Aparcamientos en El Batán	08	A	P3		273.000			40												60	
0483	EL	Plaza con Aparcamiento en la Feria del Atlántico	14	A	P1B		1.641.000			40												60	
0484	EL	Plaza con Aparcamiento en la Feria del Atlántico	14	A	P3		268.200			40												60	
1068	EL	Espacio Libre en AD-01 Lazareto	06	C	P3		507.163															100	
1069	EL	Espacio Libre "Pino Apolinario" en AD-02	09	C	P3		114.581															100	
1070	EL	Espacio Libre "Hermano Ángel Mur" en AD-03	09	C	P3		287.771															100	
1071	EL	Espacio Libre "Casa Ayala" en AD-05	15	C	P2		71.280															100	
1072	EL	Espacio Libre en AD-06 c/ Guatemala	07	C	P2		333.483															100	
1076	EL	Espacio Libre en AD-10 Paseo de Chil	11	C	P3		831.047															100	
1086	EL	Espacio Libre en Barranco Seco (UZO-01)	12	F	P2		39.584.349															100	
1145	EL	Espacio Libre en Almatriche	15	F	P2		9.013.556															100	
1148	EL	Espacio Libre en Isla Perdida	15	F	P3		4.021.884															100	
1232	EL	Espacio Libre en la Isleta en UA-01.2	06	C	P3		833.122															100	
1233	EL	Espacio Libre en la Isleta en UA-01.3	06	C	P3		1.322.394															100	
1244	EL	Espacio Libre con aparcamiento en Bco. de Guanarteme (AD-09)	07	C	P2		517.584															100	
1245	EL	Espacio Libre con aparcamiento en Bco. de Guanarteme (AD-08)	07	C	P2		810.882															100	
1409	EL	Espacio Libre en UASN-3 "PEPRI San Nicolás"	08	C	P2		11.944															100	

AGENTE FINANCIADOR: PRIVADOS

Listado de Actuaciones por Agentes Financiadores y Tipo de Acción

código	tipo acción	denominación	sector	gestión	prioridad	coste (euros)		porcentaje agente financiador														
						suelo	obra	suelo	AY	CI	GA	GC	OT	PV	RI							
Espacio Libre																						
1411	EL	Espacio Libre en UASN-1 "PEPRI San Nicolás"	08	C	P2		25.097														100	
1413	EL	Espacio Libre en UAPG-89-16	12	C	P3		116.981														100	
1416	EL	Espacio Libre en UAPG89-19 "Almatriche Alto"	16	C	P3		140.580														100	
1419	EL	Espacio Libre en UZI 12 "PP San Fco. Paula"	12	F	P2		1.328.000														100	
1420	EL	Es pacio Libre en UA-TH1 "PEPRI Los Tarahales"	14	C	P2		522.523														100	
1421	EL	Espacio Libre en UA-52 "Cruce Almatriche I"	16	C	P3		134.668														100	
1423	EL	Espacio Libre en UA-43.1	15	C	P3		453.143														100	
1424	EL	Espacio Libre en UA-37 "Lomo Batista II"	12	C	P3		1.203.044														100	
1425	EL	Espacio Libre en UA-36 "Lomo Batista I"	12	C	P3		545.019														100	
1426	EL	Espacio Libre en UA-50 "San Fco. Paula"	12	C	P3		363.239														100	
1427	EL	Espacio Libre en UA-40.2 "El Zardo"	16	C	P3		231.472														100	
1428	EL	Espacio Libre en UA-40.3 "El Zardo"	16	C	P3		695.271														100	
1429	EL	Espacio Libre en UA-48 "Jinámar"	01	C	P3		362.371														100	
1430	EL	Espacio Libre en UA-45 "Marzagán I"	01	C	P3		331.803														100	
1432	EL	Espacio Libre en UA-46.2 "Marzagán II"	01	C	P3		1.511.096														100	
1436	EL	Espacio Libre en UA-31 "Lomo Blanco"	12	C	P2		33.815														100	
1438	EL	Espacio Libre en UA-11 "El Sebadal"	06	C	P2		74.081														100	
1441	EL	Espacio Libre en UA-10 "La Minilla"	11	C	P2		17.782														100	
1442	EL	Espacio Libre "Carretera de Chile"	14	C	P2		1.209.546														100	
1443	EL	Espacio Libre en UA 89-12 "Díaz Casanovas"	14	C	P2		75.816														100	
1444	EL	Espacio Libre en AD-12 Prolongación Mesa y López	07	C	P2		885.040														100	
1445	EL	Espacio Libre en AD-13 Prolongación Mesa y López	07	C	P2		988.522														100	
1446	EL	Espacio Libre en AD-14 Prolongación Mesa y López	07	C	P2		513.031														100	
1447	EL	Espacio Libre en UA-16 "Las Torres II"	14	C	P3		4.078.117														100	
1448	EL	Espacio Libre en UA PG89-14 "Ciudad Jardín"	11	C	P3		2.173.489														100	

AGENTE FINANCIADOR: PRIVADOS**Listado de Actuaciones por Agentes Financiadores y Tipo de Acción**

código	tipo acción	denominación	sector	gestión	prioridad	coste (euros)		porcentaje agente financiador														
						suelo	obra	suelo	AY	CI	GA	GC	OT	PV	RI							
Espacio Libre																						
1449	EL	Espacio Libre en UZI-10 "PP Ciudad del Campo"	15	B	P2		5.106.878														100	
1450	EL	Espacio Libre en UZI-09 "PP Las Mesas"	15	B	P2		1.287.610														100	
1451	EL	Espacio Libre en UZI-13 "PP Salto del Negro"	12	B	P2		828.189														100	
1452	EL	Espacio Libre en UA-39.1	15	C	P2		850.789														100	
1453	EL	Espacio Libre en UA-39.2	15	C	P3		215.321														100	
1455	EL	Espacio Libre con Aparcamiento en UA-TM1	15	C	P3		1.664.360														100	
1456	EL	Espacio Libre con Aparcamientos en UA-11 "El Sebadal"	06	C	P2		6.297.971														100	
1503	EL	Espacio Libre con aparcamiento en Las Mesas (Poetisa Agustina Romero)	15	C	P3		24.000														100	
1511	EL	Espacio Libre en Prolongación Mesa y López (AD-16)	07	C	P2		393.502														100	
1514	EL	Espacio Libre en José Sánchez Peñate - Paseo de Las Canteras (AD-19)	07	C	P3		150.000														100	

Subtotal EL:**101.664.207****Coste Total : suelo + obra****101.664.207**

Listado de Actuaciones por Agentes Financiadores y Tipo de Acción

AGENTE FINANCIADOR: PRIVADOS

código	tipo acción	denominación	sector	gestión	prioridad	coste (euros)		porcentaje agente financiador													
						suelo	obra	suelo	AY	CI	GA	GC	OT	PV	RI						
Red Viaria General																					
1491	VG	Prolongación Mesa y López tramo Vergara-Castillejos	07	A	P3		917.500													100	
1493	VG	Prolongación Mesa y López tramo Párroco Fco. Rodríguez Rodríguez-Lepanto	07	C	P3		2.375.000													100	
1494	VG	Prolongación Mesa y López tramo Lepanto-Cayetana Manrique	07	C	P3		2.500.000													100	
1516	VG	Prolongación Mesa y López tramo Cayetana Manrique - Plaza América	07	C	P3		3.750.000													100	

Subtotal VG:

9.542.500

Coste Total : suelo + obra

9.542.500



Listado de Actuaciones por Agentes Financiadores y Tipo de Acción

AGENTE FINANCIADOR: PRIVADOS

código	tipo acción	denominación	sector	gestión	prioridad	coste (euros)		porcentaje agente financiador														
						suelo	obra	suelo	AY	CI	GA	GC	OT	PV	RI							
Red Vialia Local																						
1505	VL	Ampliación del Pasaje Antonio Romero	05	C	P3		25.000													100		
1512	VL	Prolongación de vial en c/Teide	08	C	P2		1.410.000													100		

Subtotal VL:

1.435.000

Coste Total : suelo + obra

1.435.000



Listado de Actuaciones por Agentes Financiadores y Tipo de Acción

AGENTE FINANCIADOR: PRIVADOS

código	tipo acción	denominación	sector	gestión	prioridad	coste (euros)		porcentaje agente financiador										
						suelo	obra	suelo	AY	CI	GA	GC	OT	PV	RI			
1496	SN	Centro Sanitario en los Tarahales	14	C	P3		313.000											100

Sanitario

Subtotal SN: **313.000**

Coste Total : suelo + obra **313.000**

AGENTE FINANCIADOR: PRIVADOS

Listado de Actuaciones por Agentes Financiadores y Tipo de Acción

código	tipo acción	denominación	sector	gestión	prioridad	coste (euros)		porcentaje agente financiador												
						suelo	obra	AY	CI	GA	GC	OT	PV	RI						
Servicios Sociales																				
0696	SS	Centro de Servicios Sociales Especializados en El Cardón	14	B	P2		485.000											100		
0698	SS	Centro de Servicios Sociales Especializados en Salto del Negro	12	B	P2		329.000											100		
0701	SS	Centro de Servicios Sociales Especializados en Lomo Apollinario	09	C	P3		234.500											100		
0707	SS	Centro de Servicios Sociales Especializados en Tamaraceite	15	B	P2		938.000											100		
0710	SS	Centro de Servicios Sociales Especializados en Zárate	02	A	P2		391.000											100		
0714	SS	Centro de Servicios Sociales Especializados en Hoya Andrea	16	B	P2		376.000											100		
0716	SS	Centro de Servicios Sociales Especializados en San Lorenzo	16	C	P3		602.000											100		
0717	SS	Centro de Servicios Sociales Especializados en San Juan	08	B	P2		243.000											100		
0722	SS	Centro de Servicios Sociales Especializados en La Cazueta	15	C	P3		876.000											100		
1495	SS	Centro Sociosanitario Los Tarrahales	14	C	P3		5.850.000											100		

Subtotal SS:

10.324.500

Coste Total : suelo + obra

10.324.500



Listado de Actuaciones por Agentes Financiadores y Tipo de Acción

AGENTE FINANCIADOR: PRIVADOS

código	tipo acción	denominación	sector	gestión	prioridad	coste (euros)		porcentaje agente financiador														
						suelo	obra	suelo	AY	CI	GA	GC	OT	PV	RI							
Sistema General																						
1483	SG	Espacios Libres en Barranco Seco (SG-55)	12	F	P3		1.217.013														100	

Subtotal SG: **1.217.013**

Coste Total : suelo + obra 1.217.013

AGENTE FINANCIADOR: PRIVADOS**Listado de Actuaciones por Agentes Financiadores y Tipo de Acción**

código	tipo acción	denominación	sector	gestión	prioridad	coste (euros)		porcentaje agente financiador														
						suelo	obra	suelo	AY	CI	GA	GC	OT	PV	RI							
Urbanización																						
0736	UR	Urbanización en Lazareto (AD-01)	06	C	P3		28.060														100	
0738	UR	Urbanización AD-20 c/ Presidente Alvear	05	C	P3		62.000														100	
0739	UR	Urbanización AD-17 Las 40 casas	07	C	P2		47.000														100	
0740	UR	Urbanización AD-06 c/ Guatemala	07	C	P2		69.000														100	
0744	UR	Urbanización UA-10 La Minilla	11	C	P2		211.000														100	
0745	UR	Urbanización UA-11 El Sebadal	05	C	P2		540.000														100	
0748	UR	Urbanización AD-10 Paseo de Chil	11	C	P3		190.000														100	
0750	UR	Urbanización UA-16 Las Torres IV	14	C	P3		700.000														100	
0751	UR	Urbanización APR-11 El Cardón	14	B	P3		530.000														100	
0757	UR	Urbanización APR-12 Lugarejo	09	B	P3		704.000														100	
0759	UR	Urbanización UA-25 Las Torres II	14	C	P2		12.000														100	
0767	UR	Urbanización UA-33 Tafira Baja	12	C	P3		178.000														100	
0768	UR	Urbanización APR-13 Lomo de EL Fondillo	12	B	P3		356.000														100	
0769	UR	Urbanización UA 35.2 La Cantera del Fondillo	12	B	P3		308.000														100	
0770	UR	Urbanización UA-36 Lomo Batista I	12	C	P2		278.000														100	
0771	UR	Urbanización UA-37 Lomo Batista II	12	C	P2		35.000														100	
0773	UR	Urbanización UA-39.1 La Cazueta	15	C	P2		2.500.000														100	
0779	UR	Urbanización UA-45 Marzagán I	01	C	P3		139.000														100	
0781	UR	Urbanización APR-14 Cuesta Ramón	01	B	P2		664.000														100	
0782	UR	Urbanización UA-48 Jinámar	01	C	P3		155.000														100	
0784	UR	Urbanización UA-50 San Francisco de Paula	12	C	P3		284.000														100	
0786	UR	Urbanización UA-SN1 San Nicolás	08	C	P2		105.000														100	
0788	UR	Urbanización UA-TM1 Tamaraceite	15	C	P3		175.000														100	
0789	UR	Urbanización UA-SN4 San Nicolás	08	C	P2		43.000														100	
0792	UR	Urbanización UA-TM2 Tamaraceite	15	C	P2		62.000														100	

AGENTE FINANCIADOR: PRIVADOS**Listado de Actuaciones por Agentes Financiadores y Tipo de Acción**

código	tipo acción	denominación	sector	gestión	prioridad	coste (euros)		porcentaje agente financiador														
						suelo	obra	suelo	AY	CI	GA	GC	OT	PV	RI							
Urbanización																						
0793	UR	Urbanización UA-VT1 Vegueta - Triana	03	C	P2		42.000														100	
0794	UR	Urbanización UA-PG89-12 Díaz Casanova - Industrial	14	C	P2		262.000														100	
0798	UR	Urbanización UA-PG89-17 Montaña de El Socorro	12	C	P2		233.000														100	
0801	UR	Urbanización UZO-04 Costa Ayala	15	F	P3		3.304.000														100	
0802	UR	Urbanización UZR-02 Casa Ayala	15	F	P3		1.961.000														100	
0803	UR	Urbanización UZR-03 Ladera Alta de Casa Ayala	15	F	P2		4.868.000														100	
0807	UR	Urbanización UZR-07 San Lorenzo - El Ebro	16	F	P3		2.382.000														100	
0810	UR	Urbanización UZR-12-13 Marzagán	01	F	P3		4.500.000														100	
0811	UR	Urbanización Llano de Guinea (UZR-10)	15	F	P3		6.119.000														100	
0837	UR	Urbanización UA-TH-1 Recta de los Tarrales	14	C	P2		499.000														100	
0858	UR	Urbanización general Mirador de Jinámar	01	A	P2		1.692.000														100	
0859	UR	Reurbanización Tafira Alta	12	A	P3		1.479.600					40									60	
0860	UR	Reurbanización Lomo Batista	12	A	P3		1.240.200					40									60	
0861	UR	Reurbanización Santa Margarita	01	A	P3		635.400					40									60	
0862	UR	Reurbanización Monteluz	12	A	P3		512.400					40									60	
0863	UR	Reurbanización Ciudad del Mar	04	A	P3		914.400					40									60	
1126	UR	Urbanización APR-15 San Lorenzo	16	B	P2		668.247														100	
1229	UR	Urbanización UA-01.2 Fábrica RACSA (La Isleta)	06	C	P3		667.849														100	
1230	UR	Urbanización UA-01.3 Manuel Becerra (La Isleta)	06	C	P2		1.281.000														100	
1236	UR	Urbanización UA-52 Cruce de Almatriche	15	C	P3		2.853.643														100	
1237	UR	Urbanización Carretera de Chile	14	C	P2		80.000														100	
1241	UR	Urbanización UA-40.1 El Zardo	16	C	P3		847.280														100	
1249	UR	Urbanización UA 24.1 Las Torres I	14	C	P2		146.160														100	
1250	UR	Urbanización UA 24.2 Las Torres I	14	C	P3		462.840														100	
1252	UR	Apertura de vía en Los Giles (AD-04)	15	C	P2		80.000														100	

AGENTE FINANCIADOR: PRIVADOS

Listado de Actuaciones por Agentes Financiadores y Tipo de Acción

código	tipo acción	denominación	sector	gestión	prioridad	coste (euros)		porcentaje agente financiador														
						suelo	obra	suelo	AY	CI	GA	GC	OT	PV	RI							
Urbanización																						
1253	UR	Urbanización UR- AD-05 Parcela Casa Ayala	16	C	P2			80.000												100		
1255	UR	Urbanización UA-40.2 El Zardo	16	C	P2			137.060												100		
1256	UR	Urbanización UA-40.3 El Zardo	16	C	P3			261.660												100		
1257	UR	Urbanización UA-43.1 Los Calvarios	15	C	P2			234.000												100		
1258	UR	Urbanización UA-43.2 Los Calvarios	15	C	P3			234.000												100		
1260	UR	Urbanización UA-46.2 Marzagán	01	C	P3			206.400												100		
1287	UR	Urbanización UZO-01 Barranco Seco	12	F	P2			8.267.840												100		
1288	UR	Urbanización UZO-02 Isla Perdida	15	F	P3			3.544.192												100		
1290	UR	Urbanización UZO-03 Almatriche	15	F	P3			6.268.000												100		
1410	UR	Urbanización en UASN-3 "PEPRI San Nicolás"	08	C	P2			90.000												100		
1414	UR	Urbanización en UAPG-89-16 "El Fondillo"	12	C	P3			332.104												100		
1415	UR	Urbanización en UAPG-89-19 "Almatriche Alto"	16	C	P3			18.000												100		
1454	UR	Urbanización en UA-39.2	15	C	P3			557.000												100		
1458	UR	Urbanización UA-TH2 "PEPRI Los Tarahales"	14	C	P2			450.000												100		
1459	UR	Urbanización UA TH3 "PEPRI Los Tarahales"	14	C	P2			450.000												100		
1506	UR	Urbanización AD-21 Paseo de Las Canteras	07	C	P3			67.700												100		
1510	UR	Urbanización "AD-22" Marzagán	01	C	P3			97.650												100		

Subtotal UR:

67.401.685

Coste Total : suelo + obra

67.401.685

Listado de Actuaciones por Agentes Financiadores y Tipo de Acción

AGENTE FINANCIADOR: PRIVADOS

código	tipo acción	denominación	sector	gestión	prioridad	coste (euros)		porcentaje agente financiador														
						suelo	obra	suelo	AY	CI	GA	GC	OT	PV	RI							
Vivienda en Régimen de Protección																						
1422	Vp	Residencial Marzagán I (UA-45)	01	C	P3		1.297.481														100	
1433	Vp	Residencial Marzagán II (UA-46.2)	01	C	P2		5.907.197														100	
1434	Vp	Residencial Jinámar (UA-48)	01	C	P3		1.235.845														100	
1440	Vp	Vivienda en régimen de protección en Subida de Mata	10	B	P3		5.634.915														100	

Subtotal Vp:

14.075.438

Coste Total : suelo + obra

14.075.438

COSTE TOTAL DEL AGENTE FINANCIADOR: PRIVADOS

Subtotal:

238.891.647

Coste Total : suelo + obra

238.891.647

Listado de Actuaciones por Agentes Financiadores y Tipo de Acción**AGENTE FINANCIADOR: Varias administraciones mediante concesión de obra pública en la que se prevé la utilización de fondos de la Reserva de Inversiones de Canarias (R.I.)**

código	tipo acción	denominación	sector	gestión	prioridad	coste (euros)		porcentaje agente financiador															
						suelo	obra	suelo	AY	CI	GA	GC	OT	PV	RI								
Cultural																							
1050	CU	CU Asociación de vecinos San Francisco de Paula (UA-50)	12	C	P3		118.406		50												50		
1051	CU	CU Cruz del Ovejero	15	A	P3		354.154		50												50		
1363	CU	Centro Polivalente en Siete Palmas	14	C	P2		500.000														100		
1365	CU	CU en Tenoya	15	A	P2		250.000														100		
1366	CU	CU en El Román	16	A	P2		250.000														100		

Subtotal CU:**1.472.560****Coste Total : suelo + obra****1.472.560**



Listado de Actuaciones por Agentes Financiadores y Tipo de Acción

AGENTE FINANCIADOR: Varias administraciones mediante concesión de obra pública en la que se prevé la utilización de fondos de la Reserva de Inversiones de Canarias (R.I.)

código	tipo acción	denominación	sector	gestión	prioridad	coste (euros)		porcentaje agente financiador													
						suelo	obra	suelo	AY	CI	GA	GC	OT	PV	RI						
Deportivo																					
0145	DP	Pistas Deportivas en La Paterna	13	C	P2		1.500.000													100	
1360	DP	Piscina cubierta en Tamaraceite	15	A	P2		1.500.000													100	

Subtotal DP:

3.000.000

Coste Total : suelo + obra

3.000.000



Listado de Actuaciones por Agentes Financiadores y Tipo de Acción

AGENTE FINANCIADOR: Varias administraciones mediante concesión de obra pública en la que se prevé la utilización de fondos de la Reserva de Inversiones de Canarias (R.I.)

código	tipo acción	denominación	sector	gestión	prioridad	coste (euros)		porcentaje agente financiador												
						suelo	obra	suelo	AY	CI	GA	GC	OT	PV	RI					
1361	ED	Guardería en Jinamar	01	A	P2		450.000													100

Educativo

Subtotal ED:

450.000

Coste Total : suelo + obra 450.000



Listado de Actuaciones por Agentes Financiadores y Tipo de Acción

AGENTE FINANCIADOR: Varias administraciones mediante concesión de obra pública en la que se prevé la utilización de fondos de la Reserva de Inversiones de Canarias (R.I.)

código	tipo acción	denominación	sector	gestión	prioridad	coste (euros)		porcentaje agente financiador															
						suelo	obra	suelo	AY	CI	GA	GC	OT	PV	RI								
Equipamiento Estructurante en Suelo Rústico																							
1138	ER	Centro Recursos y Actividades Medioambientales (Manuel Lois - Bco. Tamaraceite)	15	A	P3		15.798.114														100		

Subtotal ER: 15.798.114

Coste Total : suelo + obra 15.798.114

Listado de Actuaciones por Agentes Financiadores y Tipo de Acción**AGENTE FINANCIADOR: Varias administraciones mediante concesión de obra pública en la que se prevé la utilización de fondos de la Reserva de Inversiones de Canarias (R.I.)**

código	tipo acción	denominación	sector	gestión	prioridad	coste (euros)		porcentaje agente financiador														
						suelo	obra	suelo	AY	CI	GA	GC	OT	PV	RI							
Espacio Libre																						
1240	EL	Espacio Libre (tipo mixto) en Pedro Hidalgo Bajo	01	A	P2		1.138.729														100	
1246	EL	Espacio Libre con aparcamiento en Bco. de Guanarteme (AD-07)	07	C	P2		862.640														100	
1271	EL	Espacios Libres en frente marítimo en El Rincón	07	A	P3		814.455						80								20	
1291	EL	Espacio Libre y aparcamiento subterráneo. Complejo dotac. Obelisco-Fuente Luminosa	04	A	P2		3.865.490														100	
1353	EL	Espacio Libre con aparcamientos en Dr. Chiscano	11	A	P3		5.329.390														100	
1371	EL	Espacio Libre con Aparcamientos en San Juan	08	A	P3		4.756.769														100	

Subtotal EL:**16.767.473****Coste Total : suelo + obra****16.767.473**



Listado de Actuaciones por Agentes Financiadores y Tipo de Acción

AGENTE FINANCIADOR: Varias administraciones mediante concesión de obra pública en la que se prevé la utilización de fondos de la Reserva de Inversiones de Canarias (R.I.)

código	tipo acción	denominación	sector	gestión	prioridad	coste (euros)		porcentaje agente financiador														
						suelo	obra	suelo	AY	CI	GA	GC	OT	PV	RI							
Servicios Sociales																						
1277	SS	Centro de día ancianos en UA-01.2	06	C	P3		400.141														100	
1278	SS	Centro de día ancianos en UA-01.3	06	C	P3		2.029.104														100	
1279	SS	Centro de día ancianos en UA-48	01	C	P3		230.580														100	
Subtotal SS:							2.659.825															
Coste Total : suelo + obra																						2.659.825

Listado de Actuaciones por Agentes Financiadores y Tipo de Acción**AGENTE FINANCIADOR: Varias administraciones mediante concesión de obra pública en la que se prevé la utilización de fondos de la Reserva de Inversiones de Canarias (R.I.).**

código	tipo acción	denominación	sector	gestión	prioridad	coste (euros)		porcentaje agente financiador														
						suelo	obra	suelo	AY	CI	GA	GC	OT	PV	RI							
Sistema General																						
0239	SG	Parque de La Mayordomía	15	B	P3		4.644.000	AY													100	
1191	SG	Ejecución del complejo deportivo La Cicer	07	A	P2		17.731.480														100	
1192	SG	Hotel y Palacio de Congresos en El Rincón	07	A	P2		30.000.000														100	
1268	SG	Area Recreativa Cono Sur 1. Deportivo al aire libre	01	A	P2		4.892.787														100	
1340	SG	Finalización Campus Universitario de Tafira	12		P3		10.938.500														100	
1352	SG	Ciudad deportiva en Siete Palmas I. Plaza con aparcamientos (I)	14		P3		33.920.730														50	

Subtotal SG:**102.127.497****Coste Total : suelo + obra****102.127.497****COSTE TOTAL DEL AGENTE FINANCIADOR: R.I.C.****Subtotal:****142.275.468****Coste Total : suelo + obra****142.275.468**

Listado de Actuaciones por Forma de Gestión y Tipo de Acción

código	tipo acción	denominación	sector	gestión	prioridad	coste (euros)		porcentaje agente financiador					
						suelo	obra	suelo		AY	CI	GA	GC

FORMA DE GESTIÓN Adscrito a Sector de Suelo Urbanizable

Acción Medioambiental

0003	AM	Borde marítimo de Costa Ayala	15	G	P3		1.909.374		10			90				
------	----	-------------------------------	----	---	----	--	-----------	--	----	--	--	----	--	--	--	--

Subtotal AM:

1.909.374

Coste Total : suelo + obra

1.909.374

Red Vialia General

1213	VG	Prolongación Mesa y López, tramo Auditorio - GC-02	07	G	P3		12.019.000			50		50				
------	----	--	----	---	----	--	------------	--	--	----	--	----	--	--	--	--

Subtotal VG:

12.019.000

Coste Total : suelo + obra

12.019.000

Sistema General

0262	SG	Parque Lomo los Frailes	15	G	P2		515.932			70		30				
1209	SG	Espacios Libres en Salto del Negro	12	G	P2		1.874.250		100							

Subtotal SG:

2.390.182

Coste Total : suelo + obra

2.390.182

COSTE TOTAL: Adscrito a Sector de Suelo Urbanizable

16.318.556

Coste Total : suelo + obra

16.318.556

Listado de Actuaciones por Forma de Gestión y Tipo de Acción

código	tipo acción	denominación	sector	gestión	prioridad	coste (euros)		porcentaje agente financiador					
						suelo	obra	suelo		AY	CI	GA	GC

FORMA DE GESTIÓN Área de Reparto en Suelo Urbano

Administración y Servicios Públicos

1535	AS	Servicio Público en Manuel Becerra	06	C	P3		1.000.000											100
------	----	------------------------------------	----	---	----	--	-----------	--	--	--	--	--	--	--	--	--	--	-----

Subtotal AS:

1.000.000

Coste Total : suelo + obra

1.000.000

Cultural

0086	CU	Centro Cívico en Coronel Rocha (La Isleta)	06	C	P1B		196.000			25	75							
0089	CU	Centro Cívico en Belén María	06	C	P3		196.000			25	75							
0115	CU	Centro Cívico en El Fondillo	12	C	P3		196.000			25	75							
0122	CU	Centro Cívico en Marzagán	01	C	P1B		196.000			25	75							
1050	CU	CU Asociación de vecinos San Francisco de Paula (UA-50)	12	C	P3		236.812			50								50
1053	CU	CU en AD-02 Pino Apolinario	09	C	P3		242.540			25	75							
1363	CU	Centro Polivalente en Siete Palmas	14	C	P2		500.000											100
1490	CU	Cultural en Marzagán (UA 46.2)	01	C	P1B		196.000			25	75							
1502	CU	Centro Cultural en Las Mesas (Poetisa Agustina Romero)	15	C	P3		65.000											100
1527	CU	Centro Polivalente en Santa Catalina	05	C	P2		1.954.000			25	75							

Subtotal CU:

3.978.352

Coste Total : suelo + obra

3.978.352

Deportivo

0145	DP	Pistas Deportivas en La Paterna	13	C	P2		1.500.000											100
0166	DP	Pistas Deportivas en Llano de Las Nieves	01	C	P3		235.000											100
0174	DP	Pistas Deportivas en Los Giles	15	C	P3		118.000			25	75							
0176	DP	Pistas Deportivas en Cuesta Ramón	01	C	P1B		235.000			25	75							

Listado de Actuaciones por Forma de Gestión y Tipo de Acción

código	tipo acción	denominación	sector	gestión	prioridad	coste (euros)		porcentaje agente financiador									
						suelo	obra	suelo	obra	AY	CI	GA	GC	OT	PV	RI	
0184	DP	Pistas Deportivas en Jinámar I	01	C	P3		235.000	100									
0200	DP	Pistas Deportivas en El Fondillo	12	C	P1B		313.000	25	75								
1065	DP	Campo Deportivo en Matzagán	01	C	P1B		576.000	25	75								

Subtotal DP:

3.212.000

Coste Total : suelo + obra **3.212.000**

Espacio Libre

1068	EL	Espacio Libre en AD-01 Lazareto	06	C	P3		507.163										100
1069	EL	Espacio Libre "Pino Apolinario" en AD-02	09	C	P3		114.581										100
1070	EL	Espacio Libre "Hemano Ángel Mur" en AD-03	09	C	P3		287.771										100
1071	EL	Espacio Libre "Casa Ayala" en AD-05	15	C	P2		71.280										100
1072	EL	Espacio Libre en AD-06 c/ Guatemala	07	C	P2		333.483										100
1076	EL	Espacio Libre en AD-10 Paseo de Chile	11	C	P3		831.047										100
1079	EL	Plaza en El Tablero	12	C	P2		173.059	100									
1080	EL	Espacio Libre en El Tablero	12	C	P2		4.592	100									
1081	EL	Espacio Libre en El Tablero	12	C	P2		10.037	100									
1085	EL	Espacio Libre en Tamaraceite (antiguo APR-02)	15	C	P3		1.424.778	25	75								
1231	EL	Espacio Libre en la Isleta en UA-01.1	06	C	P3		606.250	25	75								
1232	EL	Espacio Libre en la Isleta en UA-01.2	06	C	P3		833.122										100
1233	EL	Espacio Libre en la Isleta en UA-01.3	06	C	P3		1.322.394										100
1244	EL	Espacio Libre con aparcamiento en Bco. de Guanarteme (AD-09)	07	C	P2		517.584										100
1245	EL	Espacio Libre con aparcamiento en Bco. de Guanarteme (AD-08)	07	C	P2		810.882										100
1246	EL	Espacio Libre con aparcamiento en Bco. de Guanarteme (AD-07)	07	C	P2		862.640										100
1409	EL	Espacio Libre en UASN-3 "PEPRI San Nicolás"	08	C	P2		11.944										100
1411	EL	Espacio Libre en UASN-1 "PEPRI San Nicolás"	08	C	P2		25.097										100
1412	EL	Espacio Libre en UASJ-1 "PEPRI San Juan-San José"	08	C	P2		130.974	100									

Listado de Actuaciones por Forma de Gestión y Tipo de Acción

código	tipo acción	denominación	sector	gestión	prioridad	coste (euros)		suelo	porcentaje agente financiador								
						suelo	obra		AY	CI	GA	GC	OT	PV	RI		
1413	EL	Espacio Libre en UAPG-89-16	12	C	P3		116.981										100
1416	EL	Espacio Libre en UAPG89-19 "Almatriche Alto"	16	C	P3		140.580										100
1420	EL	Es pacio Libre en UA-TH1 "PEPRI Los Tarahales"	14	C	P2		522.523										100
1421	EL	Espacio Libre en UA-52 "Cruce Almatriche I"	16	C	P3		134.668										100
1423	EL	Espacio Libre en UA-43.1	15	C	P3		453.143										100
1424	EL	Espacio Libre en UA-37 "Lomo Batista II"	12	C	P3		1.203.044										100
1425	EL	Espacio Libre en UA-36 "Lomo Batista I"	12	C	P3		545.019										100
1426	EL	Espacio Libre en UA-50 "San Fco. Paula"	12	C	P3		363.239										100
1427	EL	Espacio Libre en UA-40.2 "El Zardo"	16	C	P3		231.472										100
1428	EL	Espacio Libre en UA-40.3 "El Zardo"	16	C	P3		695.271										100
1429	EL	Espacio Libre en UA-48 "Jinámar"	01	C	P3		362.371										100
1430	EL	Espacio Libre en UA-45 "Marzagán I"	01	C	P3		331.803										100
1432	EL	Espacio Libre en UA-46.2 "Marzagán II"	01	C	P3		1.511.096										100
1436	EL	Espacio Libre en UA-31 "Lomo Blanco"	12	C	P2		33.815										100
1438	EL	Espacio Libre en UA-11 "El Sebadal"	06	C	P2		74.081										100
1441	EL	Espacio Libre en UA-10 "La Minilla"	11	C	P2		17.782										100
1442	EL	Espacio Libre "Carretera de Chile"	14	C	P2		1.209.546										100
1443	EL	Espacio Libre en UA 89-12 "Díaz Casanovas"	14	C	P2		75.816										100
1444	EL	Espacio Libre en AD-12 Prolongación Mesa y López	07	C	P2		885.040										100
1445	EL	Espacio Libre en AD-13 Prolongación Mesa y López	07	C	P2		988.522										100
1446	EL	Espacio Libre en AD-14 Prolongación Mesa y López	07	C	P2		513.031										100
1447	EL	Espacio Libre en UA-16 "Las Torres II"	14	C	P3		4.078.117										100
1448	EL	Espacio Libre en UA PG89-14 "Ciudad Jardín"	11	C	P3		2.173.489										100
1452	EL	Espacio Libre en UA-39.1	15	C	P2		850.789										100
1453	EL	Espacio Libre en UA-39.2	15	C	P3		215.321										100
1455	EL	Espacio Libre con Aparcamiento en UA-TM1	15	C	P3		1.664.360										100
1456	EL	Espacio Libre con Aparcamientos en UA-11 "El Sebadal"	06	C	P2		6.297.971										100

FORMA DE GESTIÓN Área de Reparto en Suelo Urbano



Listado de Actuaciones por Forma de Gestión y Tipo de Acción

código	tipo acción	denominación	sector	gestión	prioridad	coste (euros)		porcentaje agente financiador																
						suelo	obra	suelo	obra	AY	CI	GA	GC	OT	PV	RI								
FORMA DE GESTIÓN Área de Reparto en Suelo Urbano																								
1503	EL	Espacio Libre con aparcamiento en Las Mesas (Poetisa Agustina Romero)	15	C	P3		24.000																	100
1511	EL	Espacio Libre en Prolongación Mesa y López (AD-16)	07	C	P2		393.502																	100
1514	EL	Espacio Libre en José Sánchez Peñate - Paseo de Las Canteras (AD-19)	07	C	P3		150.000																	100

Subtotal EL:

35.135.072

Coste Total : suelo + obra

35.135.072

Red Vialia General

1493	VG	Prolongación Mesa y López tramo Párroco Fco. Rodríguez Rodríguez-Lepanto	07	C	P3		2.375.000																	100
1494	VG	Prolongación Mesa y López tramo Lepanto-Cayetana Manrique	07	C	P3		2.500.000																	100
1516	VG	Prolongación Mesa y López tramo Cayetana Manrique - Plaza América	07	C	P3		3.750.000																	100

Subtotal VG:

8.625.000

Coste Total : suelo + obra

8.625.000

Red Vialia Local

1505	VL	Ampliación del Pasaje Antonio Romero	05	C	P3		25.000																	100
1512	VL	Prolongación de vial en c/Teide	08	C	P2		1.410.000																	100

Subtotal VL:

1.435.000

Coste Total : suelo + obra

1.435.000

Sanitario

0692	SN	Consultorio Local de Los Giles	15	C	P2		313.000																	100
0694	SN	Consultorio Local de El Fondillo	12	C	P2		313.000																	100
1496	SN	Centro Sanitario en los Tarrañales	14	C	P3		313.000																	100

Listado de Actuaciones por Forma de Gestión y Tipo de Acción

código	tipo acción	denominación	sector	gestión	prioridad	coste (euros)		porcentaje agente financiador						
						suelo	obra	suelo	AY	CI	GA	GC	OT	PV

FORMA DE GESTIÓN Área de Reparto en Suelo Urbano

Subtotal SN: **939.000****Coste Total : suelo + obra****939.000**

Servicios Sociales

0701	SS	Centro de Servicios Sociales Especializados en Lomo Apolinario	09	C	P3			234.500											100
0716	SS	Centro de Servicios Sociales Especializados en San Lorenzo	16	C	P3			602.000											100
0722	SS	Centro de Servicios Sociales Especializados en La Cazueta	15	C	P3			876.000											100
1277	SS	Centro de día ancianos en UA-01.2	06	C	P3			400.141											100
1278	SS	Centro de día ancianos en UA-01.3	06	C	P3			2.029.104											100
1279	SS	Centro de día ancianos en UA-48	01	C	P3			230.580											100
1495	SS	Centro Sociosanitario Los Tarrahales	14	C	P3			5.850.000											100

Subtotal SS: **10.222.325****Coste Total : suelo + obra****10.222.325**

Urbanización

0736	UR	Urbanización en Lazareto (AD-01)	06	C	P3			28.060											100
0738	UR	Urbanización AD-20 c/ Presidente Alvear	05	C	P3			62.000											100
0739	UR	Urbanización AD-17 Las 40 casas	07	C	P2			47.000											100
0740	UR	Urbanización AD-06 c/ Guatemala	07	C	P2			69.000											100
0744	UR	Urbanización UA-10 La Minilla	11	C	P2			211.000											100
0745	UR	Urbanización UA-11 El Sebadal	05	C	P2			540.000											100
0748	UR	Urbanización AD-10 Paseo de Chil	11	C	P3			190.000											100
0750	UR	Urbanización UA-16 Las Torres IV	14	C	P3			700.000											100
0759	UR	Urbanización UA-25 Las Torres II	14	C	P2			12.000											100
0767	UR	Urbanización UA-33 Tafira Baja	12	C	P3			178.000											100

Listado de Actuaciones por Forma de Gestión y Tipo de Acción

código	tipo acción	denominación	sector	gestión	prioridad	coste (euros)		suelo	porcentaje agente financiador												
						suelo	obra		AY	CI	GA	GC	OT	PV	RI						
FORMA DE GESTIÓN Área de Reparto en Suelo Urbano																					
0770	UR	Urbanización UA-36 Lomo Batista I	12	C	P2		278.000										100				
0771	UR	Urbanización UA-37 Lomo Batista II	12	C	P2		35.000										100				
0773	UR	Urbanización UA-39.1 La Cazuela	15	C	P2		2.500.000										100				
0779	UR	Urbanización UA-45 Marzagán I	01	C	P3		1.39.000										100				
0782	UR	Urbanización UA-48 Jinámar	01	C	P3		155.000										100				
0784	UR	Urbanización UA-50 San Francisco de Paula	12	C	P3		284.000										100				
0786	UR	Urbanización UA-SN1 San Nicolás	08	C	P2		1.05.000										100				
0788	UR	Urbanización UA-TM1 Tamaraceite	15	C	P3		175.000										100				
0789	UR	Urbanización UA-SN4 San Nicolás	08	C	P2		43.000										100				
0791	UR	Urbanización UA-SJ.1 San José	08	C	P2		1.25.000	100													
0792	UR	Urbanización UA-TM2 Tamaraceite	15	C	P2		62.000										100				
0793	UR	Urbanización UA-VT1 Vegueta - Triana	03	C	P2		42.000										100				
0794	UR	Urbanización UA-PG89-12 Díaz Casanova - Industrial	14	C	P2		262.000										100				
0798	UR	Urbanización UA-PG89-17 Montaña de El Socorro	12	C	P2		233.000										100				
0837	UR	Urbanización UA-TH-1 Recta de los Tarahales	14	C	P2		499.000										100				
1073	UR	Urbanización AD-07 Secretario Padilla-Simancas	07	C	P2		77.990			100											
1074	UR	Urbanización AD-08 Simancas-Castillejos	07	C	P2		77.990			100											
1075	UR	Urbanización AD-09 Castillejos-Vergara	07	C	P2		77.990			100											
1229	UR	Urbanización UA-01.2 Fábrica RACSA (La Isleta)	06	C	P3		667.849										100				
1230	UR	Urbanización UA-01.3 Manuel Becerra (La Isleta)	06	C	P2		1.281.000										100				
1236	UR	Urbanización UA-52 Cruce de Almatriche	15	C	P3		2.853.643										100				
1237	UR	Urbanización Carretera de Chile	14	C	P2		80.000										100				
1238	UR	Urbanización UA-01.1 Porto Pí (La Isleta)	06	C	P3		492.686			100											
1241	UR	Urbanización UA-40.1 El Zardo	16	C	P3		847.280										100				
1249	UR	Urbanización UA 24.1 Las Torres I	14	C	P2		1.46.160										100				
1250	UR	Urbanización UA 24.2 Las Torres I	14	C	P3		462.840										100				
1252	UR	Apertura de vía en Los Giles (AD-04)	15	C	P2		80.000										100				



Listado de Actuaciones por Forma de Gestión y Tipo de Acción

código	tipo acción	denominación	sector	gestión	prioridad	coste (euros)		porcentaje agente financiador															
						suelo	obra	suelo	obra	AY	CI	GA	GC	OT	PV	RI							
FORMA DE GESTIÓN Área de Reparto en Suelo Urbano																							
1253	UR	Urbanización UR- AD-05 Parcela Casa Ayala	16	C	P2		80.000															100	
1255	UR	Urbanización UA-40.2 El Zardo	16	C	P2		137.060															100	
1256	UR	Urbanización UA-40.3 El Zardo	16	C	P3		261.660															100	
1257	UR	Urbanización UA-43.1 Los Calvarios	15	C	P2		234.000															100	
1258	UR	Urbanización UA-43.2 Los Calvarios	15	C	P3		234.000															100	
1260	UR	Urbanización UA-46.2 Marzagán	01	C	P3		206.400															100	
1410	UR	Urbanización en UASN-3 "PEPRI San Nicolás"	08	C	P2		90.000															100	
1414	UR	Urbanización en UAPG-89-16 "El Fondillo"	12	C	P3		332.104															100	
1415	UR	Urbanización en UAPG-89-19 "Almatriche Alto"	16	C	P3		18.000															100	
1454	UR	Urbanización en UA-39.2	15	C	P3		557.000															100	
1458	UR	Urbanización UA-TH2 "PEPRI Los Tarahales"	14	C	P2		450.000															100	
1459	UR	Urbanización UA TH3 "PEPRI Los Tarahales"	14	C	P2		450.000															100	
1506	UR	Urbanización AD-21 Paseo de Las Canteras	07	C	P3		67.700															100	
1510	UR	Urbanización "AD-22" Marzagán	01	C	P3		97.650															100	

Subtotal UR:

17.335.062

Coste Total : suelo + obra

17.335.062

Vivienda en Régimen de Protección

1417	Vp	Residencial La Isleta I (UA-01.1)	06	C	P3		3.038.626				50												
1418	Vp	Residencial La Isleta II (UA-01.2)	06	C	P3		3.351.636				50												
1422	Vp	Residencial Marzagán I (UA-45)	01	C	P3		1.297.481																100
1433	Vp	Residencial Marzagán II (UA-46.2)	01	C	P2		5.907.197																100
1434	Vp	Residencial Jinámar (UA-48)	01	C	P3		1.235.845																100



Listado de Actuaciones por Forma de Gestión y Tipo de Acción

código	tipo acción	denominación	sector	gestión	prioridad	coste (euros)		porcentaje agente financiador					
						suelo	obra	suelo	obra	AY	CI	GA	GC

FORMA DE GESTIÓN Área de Reparto en Suelo Urbano

Subtotal Vp: 14.830.785
Coste Total : suelo + obra 14.830.785

COSTE TOTAL: Área de Reparto en Suelo Urbano

96.712.596
Coste Total : suelo + obra 96.712.596



Listado de Actuaciones por Forma de Gestión y Tipo de Acción

código	tipo acción	denominación	sector	gestión	prioridad	coste (euros)		porcentaje agente financiador																
						suelo	obra	suelo		AY	CI	GA	GC	OT	PV	RI								
FORMA DE GESTIÓN Expropiación en Suelo Rústico																								
Dotacional en Suelo Rústico																								
1176	DT	Dotacionales en Cañada Honda	15	E	P2	822.855	9.599.976	AY	100															
1177	DT	Dotacional en El Espigón	15	E	P3	13.685	159.600	AY	100															
1178	DT	Dotacional en La Adelfa	15	E	P3	62.949	734.400	AY	100															
1179	DT	Dotacional en Cuevas Blancas	15	E	P2	21.020	245.232	AY	100															
1180	DT	Dotacional en Almatriche de Tenoya	15	E	P3	34.619	403.890	AY	100															
1181	DT	Dotacionales en Las Perrerías	14	E	P3	74.408	868.092	AY	100															
1182	DT	Dotacional en Casas de Abajo	15	E	P2	43.277	504.900	AY	100															
1183	DT	Dotacional en Lo Blanco	16	E	P3	25.885	301.986	AY	100															
1184	DT	Dotacionales en Lomo del Sabinal	01	E	P3	63.035	735.414	AY	100															
1185	DT	Dotacionales en Cuesta de Las Carretas	01	E	P3	1.106.493	12.909.084	AY	100															
1186	DT	Dotacionales en Lomo del Capón	12	E	P3	71.513	834.312	AY	100															
1386	DT	Dotacional en Lomo San Pedro	15	E	P3	37.080	450.000	AY	100															
1387	DT	Dotacional en El Pintor	16	E	P3	36.864	614.400	AY	100															
1388	DT	Dotacional en El Dragonal Bajo	16	E	P3	21.600	360.000	AY	100															
Subtotal DT:						2.435.282	28.721.286	31.156.568																
						Coste Total : suelo + obra		31.156.568																
Espacio Libre																								
0242	EL	Parque Monte Lentiscal	12	E	P3	731.000	1.663.000	AY	100															
Subtotal EL:						731.000	1.663.000	2.394.000																
						Coste Total : suelo + obra		2.394.000																
Red Viaria General																								



Listado de Actuaciones por Forma de Gestión y Tipo de Acción

código	tipo acción	denominación	sector	gestión	prioridad	coste (euros)		porcentaje agente financiador									
						suelo	obra	suelo		obra		AY	CI	GA	GC	OT	PV
0883	VG	Accesos al Nuevo Estadio Insular en Siete Palmas	14	E	P3	179.000	1.730.000	AY	100								
0888	VG	Nuevo acceso a Ciudad Alta por San Francisco	08	E	P3	55.000	1.941.000	AY	100								
0897	VG	Conexión Circunvalación / Autovía del Norte	15	E	P3	394.000	30.941.000	GA				100					

Subtotal VG:

628.000 **34.612.000**

Coste Total : suelo + obra **35.240.000**

Red Vial Local

0971	VL	Apertura de vía en San José	08	E	P3	36.000	1.011.000	AY	25	75							
------	----	-----------------------------	----	---	----	--------	-----------	----	----	----	--	--	--	--	--	--	--

Subtotal VL:

36.000 **1.011.000**

Coste Total : suelo + obra **1.047.000**

Servicios de Infraestructura: Saneamiento (IS); Abastecimiento de Agua Depurada (ID); Abastecimiento de Agua Potable (IP)

0503	SI	Estación depuradora de saneamiento Tamaraceite	15	E	P2	55.000	8.595.000	AY				100					
0571	SI	Depósito reserva agua abasto La Isleta	06	E	P2	132.000	5.860.000	AY				100					
0572	SI	Depósito reserva agua abasto Costa Ayala	15	E	P2	88.000	5.860.000	AY				100					
0603	SI	Ampliación y mejora estación depuradora saneamiento Tenoya	15	E	P2	11.000	2.423.000	AY				100					
0614	SI	Depósito reserva agua depurada Tamaraceite	15	E	P2	263.000	1.563.000	AY				100					
0615	SI	Depósito reserva agua depurada Tenoya	15	E	P2	6.000	196.000	AY				100					
0616	SI	Depósito distribución agua depurada Parque de la Música	07	E	P3	6.000	313.000	AY				100					
0618	SI	Depósito distribución agua depurada Las Torres	14	E	P3	6.000	118.000	AY				100					
0619	SI	Depósito distribución agua depurada Los Giles	15	E	P3	6.000	391.000	AY				100					
0623	SI	Depósito distribución agua depurada San José del Alamo	16	E	P3	6.000	196.000	AY				100					
0654	SI	Depósito distribución agua abasto Cañada Honda	15	E	P2	11.000	782.000	AY				40	60				
0655	SI	Depósito distribución agua abasto Parque de la Música	07	E	P2	11.000	782.000	AY				40	60				
0657	SI	Depósito distribución agua abasto en El Tívoli	01	E	P2	11.000	782.000	AY				40	60				



Listado de Actuaciones por Forma de Gestión y Tipo de Acción

código	tipo acción	denominación	sector	gestión	prioridad	coste (euros)		porcentaje agente financiador						
						suelo	obra	suelo		obra				
								AY	CI	GA	GC	OT	PV	RI
FORMA DE GESTIÓN Expropiación en Suelo Rústico														
0662	SI	Depósito distribución agua abasto El Sabinal I	01	E	P2	11.000	118.000	AY		40	60			
0663	SI	Depósito distribución agua abasto Jínámar II	01	E	P2	11.000	118.000	AY		40	60			
0664	SI	Depósito distribución agua abasto Las Torres	14	E	P2	11.000	547.000	AY		40	60			
0666	SI	Depósito distribución agua abasto Los Giles	15	E	P2	16.000	1.094.000	AY		40	60			
0668	SI	Depósito distribución agua abasto Lomo del Sabinal	01	E	P2	11.000	626.000	AY		40	60			
0669	SI	Depósito distribución agua abasto Jínámar III	01	E	P2	11.000	79.000	AY		40	60			
0671	SI	Depósito distribución agua abasto El Pintor	16	E	P2	11.000	79.000	AY		40	60			
0678	SI	Depósito reserva agua depurada de La Isleta	06	E	P3	25.000	1.172.000	AY				100		
0681	SI	Estación depuradora de saneamiento en La Isleta	06	E	P3	124.000	6.251.000	AY				100		

Subtotal SI:

843.000 **37.945.000**

Coste Total : suelo + obra

38.788.000

Sistema General

0236	SG	Parque marítimo Punta de las Salinas (SG-02)	06	E	P3	2.755.000	11.130.000	AY	33	33	34			
0254	SG	Ampliación Cementerio San Lázaro	14	E	P3	577.000	7.745.000	AY		50	50			
0255	SG	Parque Militar de La Isleta (SG-01)	06	E	P3	48.398.000	18.465.000	CI	33	33	34			

Subtotal SG:

51.730.000 **37.340.000**

Coste Total : suelo + obra

89.070.000

Zona Libre en Suelo Rústico

1168	ZL	Zonas Libres en Cañada Honda	15	E	P2	25.394	119.770	AY	100					
1169	ZL	Zonas Libres en El Espigón	15	E	P2	30.449	143.608	AY	100					
1170	ZL	Zonas Libres en Cuevas Blancas	15	E	P3	126.477	596.516	AY	100					
1171	ZL	Zonas Libres en Las Perrerías	14	E	P3	800.430	3.775.138	AY	100					
1172	ZL	Zonas Libres en El Fielato	15	E	P2	40.958	193.173	AY	100					

Listado de Actuaciones por Forma de Gestión y Tipo de Acción

código	tipo acción	denominación	sector	gestión	prioridad	coste (euros)		porcentaje agente financiador															
						suelo	obra	suelo	obra	AY	CI	GA	GC	OT	PV	RI							
FORMA DE GESTIÓN Expropiación en Suelo Rústico																							
1173	ZL	Zonas Libres en Dragonal Bajo	16	E	P3	36.560	172.432	AY	100														
1174	ZL	Zonas Libres en Lomo del Sabinar	01	E	P3	74.222	350.059	AY	100														

Subtotal ZL:

1.134.490 5.350.698

Coste Total : suelo + obra

6.485.188

COSTE TOTAL: Expropiación en Suelo Rústico

57.537.772 146.642.984

Coste Total : suelo + obra

204.180.756

Listado de Actuaciones por Forma de Gestión y Tipo de Acción

código	tipo acción	denominación	sector	gestión	prioridad	coste (euros)		porcentaje agente financiador					
						suelo	obra	suelo		obra		AY	CI

FORMA DE GESTIÓN Expropiación en Suelo Urbanizable

Red Viaria General

0898	VG	Conexión Circunvalación / Variante de Telde	01	H	P3	44.000	9.376.000	GA	100								
------	----	---	----	---	----	--------	-----------	----	-----	--	--	--	--	--	--	--	--

Subtotal VG:

44.000 **9.376.000**

Coste Total : suelo + obra

9.420.000

Sistema General

0247	SG	Parque marítimo El Confital (SG-03)	06	H	P3	6.000.000	6.912.000	AY	100								
1354	SG	Espacio libre con aparcamientos en el Rincón	07	H	P2	12.043.120	10.026.465	AY						100			
1356	SG	Recinto Ferial en El Rincón	07	H	P2	4.316.813	16.500.000	AY						100			
1481	SG	Espacios Libres en Costa Ayala (SG-56)	15	H	P3	2.704.800	842.560	AY	25	25	50						

Subtotal SG:

25.064.733 **34.281.025**

Coste Total : suelo + obra

59.345.758

COSTE TOTAL: Expropiación en Suelo Urbanizable

25.108.733 **43.657.025**

Coste Total : suelo + obra

68.765.758



Listado de Actuaciones por Forma de Gestión y Tipo de Acción

código	tipo acción	denominación	sector	gestión	prioridad	coste (euros)		porcentaje agente financiador					
						suelo	obra	suelo		AY	CI	GA	GC

FORMA DE GESTIÓN Expropiación Puntual en Suelo Urbano

Acción Medioambiental

1319	AM	Área medioambiental de invertebrados en la Minilla	11	D	P1B	188.100	110.018	AY	10	20	30	40				
------	----	--	----	---	-----	---------	---------	----	----	----	----	----	--	--	--	--

Subtotal AM:

188.100 **110.018**

Coste Total : suelo + obra

298.118

Cultural

0100	CU	Centro Polivalente Castillo de San Francisco	08	D	P3	391.000	1.000.000	AY	25	75						
0110	CU	Centro Cívico en Lomo de la Cruz	13	D	P3	24.000	196.000	AY	25	75						
1519	CU	Centro Polivalente (Cine Wood)	12	D	P3	400.000	196.000	AY	25	75						
1526	CU	Centro Cívico Fincas Unidas	10	D	P1B	100.000	490.000	AY	25	75						

Subtotal CU:

915.000 **1.882.000**

Coste Total : suelo + obra

2.797.000

Deportivo

0137	DP	Pistas Deportivas en La Isleta- Lazareto	06	D	P3	1.673.000	704.000	AY	25	75						
0146	DP	Pistas Deportivas en San Nicolás	08	D	P2	1.760.507	157.000	AY	25	75						
0149	DP	Ampliación de Pistas Deportivas en C. Blanca- H. Andrea	16	D	P2	94.000	8.000	AY	100							
0171	DP	Campo Deportivo en El Toscón	15	D	P3	288.000	391.000	AY	25	75						
0198	DP	Pistas Deportivas en El Román	16	D	P1B	90.000	157.000	AY	25	75						

Subtotal DP:

3.905.507 **1.417.000**

Coste Total : suelo + obra

5.322.507

Educativo

Listado de Actuaciones por Forma de Gestión y Tipo de Acción

código	tipo acción	denominación	sector	gestión	prioridad	coste (euros)		porcentaje agente financiador									
						suelo	obra	suelo		obra		AY	CI	GA	GC	OT	PV
0201	ED	Ampliación canchas C.P. León y Castillo	06	D	P2	235.000	196.000	AY	100								
0207	ED	Ampliación canchas C.P. Aguadulce	04	D	P2	118.000	196.000	AY	100								

Subtotal ED: 353.000 392.000

Coste Total : suelo + obra 745.000

FORMA DE GESTIÓN Expropiación Puntual en Suelo Urbano

Espacio Libre																	
0278	EL	Zona Verde en las Coloradas	06	D	P3	167.000	331.000	AY	25	75							
0298	EL	Zona Verde en El Salto del Negro	12	D	P3	261.000	79.000	AY	25	75							
0302	EL	Plaza en El Toscón	15	D	P3	188.000	47.000	AY	25	75							
0304	EL	Plaza en Marzagán	01	D	P3	128.000	97.000	AY	25	75							
0314	EL	Zona Verde en Casablanca I	02	D	P2	29.000	18.000	AY	25	75							
0319	EL	Plaza en Santa Catalina	05	D	P3	391.000	61.000	AY	25	75							
0327	EL	Zona Verde en El Salto del Negro	12	D	P3	123.000	33.930	AY	25	75							
0329	EL	Plaza en Marzagán	01	D	P3	160.000	48.000	AY	25	75							
0336	EL	Plaza en el Lomo Blanco	12	D	P3	693.000	116.000	AY	25	75							
0337	EL	Plaza en Lugo	04	D	P3	282.000	73.000	AY	25	75							
0338	EL	Plaza en Arenales	04	D	P2	1.477.000	217.000	AY	25	75							
0348	EL	Zona Verde en el Zardo	16	D	P3	1.096.000	329.000	AY	25	75							
0351	EL	Zona Verde de Tafira Alta	12	D	P3	392.000	27.000	AY	25	75							
0352	EL	Plaza en Hoya Andrea	16	D	P2	64.000	48.000	AY	25	75							
0362	EL	Plaza en Barranquillo de Don Zoilo	11	D	P2	64.000	32.000	AY	25	75							
0363	EL	Espacios Libres en Barranquillo Don Zoilo	11	D	P3	225.000	577.000	AY	25	75							
0364	EL	Zona Verde en Cuatro Cañones	10	D	P2	396.000	80.000	AY	25	75							
0365	EL	Plaza en Jinámar	01	D	P3	286.000	85.000	AY	25	75							
0366	EL	Espacios Libres en Barranquillo Don Zoilo	11	D	P3	85.000	47.000	AY	25	75							
0367	EL	Plaza en Ciudad del Campo	15	D	P2	64.000	95.000	AY	25	75							

Listado de Actuaciones por Forma de Gestión y Tipo de Acción

código	tipo acción	denominación	sector	gestión	prioridad	coste (euros)		porcentaje agente financiador															
						suelo	obra	suelo	obra	AY	CI	GA	GC	OT	PV	RI							
FORMA DE GESTIÓN Expropiación Puntual en Suelo Urbano																							
0368	EL	Espacios Libres en El Salto del Negro	12	D	P3	319.150	143.873	AY	25	75													
0370	EL	Plaza en Schamann	10	D	P2	115.000	84.000	AY	25	75													
0372	EL	Espacio Libre en Cuesta Blanca	16	D	P3	577.000	354.000	AY	25	75													
0375	EL	Plaza en Almatriche Bajo	16	D	P2	10.000	5.000	AY	25	75													
0382	EL	Plaza en Pedro Hidalgo Alto	02	D	P3	562.000	51.000	AY	25	75													
0385	EL	Plaza en Almatriche Bajo	16	D	P3	56.000	42.000	AY	25	75													
0395	EL	Plaza en Las Torres	14	D	P2	43.000	15.000	AY	25	75													
0405	EL	Plaza en La Montañeta	12	D	P2	52.000	39.000	AY	25	75													
0407	EL	Zona Verde en El Fondillo	12	D	P2	52.000	16.000	AY	25	75													
0408	EL	Plaza en El Fondillo	12	D	P2	30.000	30.000	AY	25	75													
0409	EL	Zona Verde en Miller	09	D	P2	70.000	21.000	AY	25	75													
0413	EL	Plaza en El Salto del Negro	12	D	P2	51.000	39.000	AY	25	75													
0418	EL	Zona Verde en La Paterna	13	D	P2	451.000	70.000	AY	25	75													
0419	EL	Plaza en El Salto del Negro	12	D	P2	38.000	29.000	AY	25	75													
0424	EL	Zona Verde Casablanca III	13	D	P2	147.000	44.000	AY	25	75													
0426	EL	Plaza en Lomo de la Cruz	13	D	P2	13.000	10.000	AY	25	75													
0427	EL	Zona Verde en La Matula	12	D	P2	8.000	5.000	AY	25	75													
0429	EL	Zona Verde en Casablanca III	13	D	P3	115.000	339.000	AY	25	75													
0430	EL	Plaza en Casablanca III	13	D	P3	128.000	96.544	AY	25	75													
0443	EL	Zona Verde en Pedro Hidalgo Bajo	02	D	P3	1.017.000	610.000	AY	25	75													
0447	EL	Zona Verde en Zárate	02	D	P2	37.000	11.000	AY	25	75													
0449	EL	Plaza con Aparcamientos en Miller	09	D	P2	50.000	113.000	AY	40											60			
0451	EL	Plaza en Piletas	15	D	P2	27.000	20.000	AY	25	75													
0461	EL	Espacios libres en Pedro Hidalgo Bajo	02	D	P3	270.000	67.039	AY	25	75													
0462	EL	Zona Verde en Piletas	15	D	P2	126.000	38.000	AY	25	75													
0466	EL	Plaza en Lomo Batista	12	D	P2	15.000	23.000	AY	25	75													
0471	EL	Zona Verde en La Matula	12	D	P2	15.000	9.000	AY	25	75													

Listado de Actuaciones por Forma de Gestión y Tipo de Acción

código	tipo acción	denominación	sector	gestión	prioridad	coste (euros)		porcentaje agente financiador															
						suelo	obra	suelo	obra	AY	CI	GA	GC	OT	PV	RI							
FORMA DE GESTIÓN Expropiación Puntual en Suelo Urbano																							
0472	EL	Plaza en Los Giles	15	D	P2	72.000	49.287	AY	25	75													
0476	EL	Plaza en Las Mesas Altas	15	D	P3	194.000	145.000	AY	25	75													
0479	EL	Plaza en Las Mesas Altas	15	D	P2	17.000	13.000	AY	25	75													
0480	EL	Plaza en Ladera Alta	15	D	P2	20.000	15.000	AY	25	75													
0482	EL	Zona Verde en El Cardón	14	D	P2	15.000	5.000	AY	25	75													
0486	EL	Plaza en El Lazareto I	06	D	P3	547.000	146.000	AY	25	75													
1077	EL	Espacio Libre "Los Tarahales"	13	D	P3	28.675	65.074	AY	25	75													
1082	EL	Espacio Libre en Montaña Chanrai	12	D	P2	862.500	54.540	AY		100													
1083	EL	Espacio Libre en Montaña Chanrai	12	D	P2	225.000	22.804	AY		100													
1235	EL	Espacio Libre con aparcamiento en Secretario Padilla	07	D	P3	111.000	159.588	AY	100														
1239	EL	Espacio Libre con aparcamiento en calle Numancia	06	D	P2	123.000	176.841	AY	100														
1381	EL	Espacios Libres en la Carretera de Chile	07	D	P3	1.400.000	90.000	AY	25	75													
1385	EL	Espacios Libres La Isleta-Lazareto	06	D	P3	250.000	73.000	AY	25	75													
1399	EL	Espacio Libre en la Avenida Democracia	15	D	P3	207.460	33.948	AY	25	75													
1402	EL	Espacio Libre en La Suerte	15	D	P3	24.000	40.750	AY	25	75													
1484	EL	Espacio Libre en El Pambaso	08	D	P2	1.529.245	495.787	AY	25	75													
1487	EL	Espacio Libre con aparcamiento en calle Castillejos	07	D	P2	69.600	100.066	AY												100			
1488	EL	Espacio Libre con aparcamiento en calle Vergara	07	D	P2	128.400	184.605	AY												100			
1497	EL	Plaza en Costa Ayala	15	D	P3	130.000	78.428	AY	25	75													
1507	EL	Espacio Libre en Prolongación Mesa y López (c/Párroco Fco. Rdguez-Rdguéz)	07	D	P3	45.000	1.813	AY	25	75													
1508	EL	Espacio Libre en c/Nueva	08	D	P3	7.380	33.495	AY	25	75													
1509	EL	Espacio Libre en c/Farnesio	08	D	P3	12.300	45.477	AY	25	75													
1525	EL	Espacio Libre en Fincas Unidas	10	D	P1B	1.500.000	300.000	AY	25	75													

Subtotal EL:

18.483.710

7.094.891

Coste Total : suelo + obra

25.578.601

Listado de Actuaciones por Forma de Gestión y Tipo de Acción

código	tipo acción	denominación	sector	gestión	prioridad	coste (euros)		porcentaje agente financiador						
						suelo	obra	suelo		obra				
								AY	CI	GA	GC	OT	PV	RI
FORMA DE GESTIÓN Expropiación Puntual en Suelo Urbano														
Red Viaria General														
0872	VG	Vía de Ronda de La Isleta	06	D	P3	782.000	3.227.000	AY	100					
0879	VG	Mejora intersección Paseo Chil / Avenida de Escaleritas	04	D	P2	263.000	246.000	AY	100					
0881	VG	Paso inferior Don Zoilo / Canódromo	10	D	P3	469.000	2.545.000	AY	100					
0885	VG	Reurbanización Carretera General de Mata:Tramo superior	13	D	P3	938.000	1.126.000	AY	100					
1492	VG	Prolongación Mesa y López tramo Covadonga-Párroco Fco.Rodríguez Rodríguez	07	D	P3	220.200	2.300.000	AY	100					

Subtotal VG:

2.672.200 9.444.000

Coste Total : suelo + obra

12.116.200

Red Viaria Local

0908	VL	Conexión entre Coronel Rocha y Pasaje Coronel Rocha	06	D	P3	52.000	10.000	AY	25	75				
0910	VL	Prolongación Majadilla	06	D	P2	40.000	4.000	AY	25	75				
0911	VL	Prolongación Arteni Semidán	06	D	P3	85.000	12.000	AY	25	75				
0912	VL	Conexión entre Bentagache y Faro	06	D	P3	70.000	16.000	AY	25	75				
0913	VL	Ensanchamiento junto a Lazareto	06	D	P3	40.000	5.000	AY	25	75				
0914	VL	Ensanchamiento Oloff Palme	07	D	P3	767.000	35.000	AY	25	75				
0916	VL	Prolongación Juan de la Cosa	06	D	P3	61.000	7.000	AY	25	75				
0917	VL	Prolongación Americo Vespucio	06	D	P3	51.000	7.000	AY	25	75				
0920	VL	Acondicionamiento de Tiziano	12	D	P3	40.000	15.000	AY	25	75				
0922	VL	Prolongación Maestro Rodó	11	D	P3	35.000	44.000	AY	25	75				
0923	VL	Ensanchamiento Lazareto	06	D	P3	414.000	276.000	AY	25	75				
0931	VL	Ensanchamiento Jacinta	10	D	P3	74.000	10.000	AY	25	75				
0935	VL	Ensanchamiento Zaragoza	10	D	P3	111.000	21.000	AY	25	75				
0936	VL	Conexión entre Camino Viejo del Cardón y Salvia	14	D	P3	28.000	8.000	AY	25	75				
0945	VL	Prolongación Mar Caspio	15	D	P3	106.000	103.000	AY	25	75				
0946	VL	Ensanchamiento Fataga	06	D	P3	71.000	32.000	AY	25	75				

Listado de Actuaciones por Forma de Gestión y Tipo de Acción

código	tipo acción	denominación	sector	gestión	prioridad	coste (euros)		porcentaje agente financiador															
						suelo	obra	suelo	obra	AY	CI	GA	GC	OT	PV	RI							
FORMA DE GESTIÓN Expropiación Puntual en Suelo Urbano																							
0947	VL	Conexión entre Rafael García Pérez y San Francisco	09	D	P2	16.000	10.000	AY	25	75													
0974	VL	Prolongación Siloe en Lomo Los Frailes	15	D	P2	9.000	58.000	AY	25	75													
0976	VL	Ensanchamiento Marmolejo	06	D	P2	32.000	3.000	AY	25	75													
0991	VL	Apertura de vía en Lomo Apolinario	09	D	P2	9.000	2.000	AY	25	75													
0993	VL	Ensanchamiento de Lugarejo	09	D	P2	6.000	8.000	AY	25	75													
0994	VL	Conexión entre 13 de Septiembre y Lcdo. Pedro Mederos	16	D	P3	10.000	13.000	AY	25	75													
0997	VL	Ensanchamiento Tecén	06	D	P3	50.000	5.000	AY	25	75													
0998	VL	Prolongación de Acebuche en Almatriche	16	D	P3	79.000	16.000	AY	25	75													
1001	VL	Apertura de vía en Hoya Andrea	16	D	P3	40.000	8.000	AY	25	75													
1002	VL	Apertura de vía en Lomo Blanco	12	D	P3	20.000	20.000	AY	25	75													
1003	VL	Apertura de vía en Cuesta Blanca	16	D	P2	27.000	4.000	AY	25	75													
1005	VL	Prolongación de Chiner en El Secadero	12	D	P2	22.000	138.000	AY	25	75													
1009	VL	Conexión entre Eufemiano Fuentes y Padre Pedro Sanz (incluido muro de contención)	09	D	P1B	500.000	2.300.000	AY	25	75													
1016	VL	Ensanchamiento de Tucumán en Quilmes	12	D	P3	55.000	26.000	AY	25	75													
1018	VL	Conexión último vial en La Cantera de El Fondillo	12	D	P3	75.000	9.000	AY	25	75													
1019	VL	Prolongación de Camilo José Cela en El Fondillo	12	D	P3	346.000	346.000	AY	25	75													
1026	VL	Apertura de vía en Pedro Hidaigo	02	D	P3	62.000	440.000	AY	25	75													
1027	VL	Peatonales en Pedro Hidaigo	02	D	P2	62.000	14.000	AY	25	75													
1030	VL	Conexión entre Tiziano y Ctra. Gral. de Tafira Alta	12	D	P3	92.000	49.000	AY	25	75													
1251	VL	Apertura de vial en Almatriche	15	D	P1B	24.000	81.000	AY	25	75													
1261	VL	Ampliación de vial en el Lazareto	06	D	P3	40.000	108.000	AY	25	75													
1375	VL	Peatonales en El Fondillo	12	D	P2	62.000	14.000	AY	25	75													
1380	VL	Apertura de vías en Marzagán	01	D	P3	141.360	106.020	AY	25	75													
1382	VL	Prolongación de vía en La Galera	15	D	P3	10.820	3.250	AY	25	75													
1384	VL	Ensanchamiento en Prudencio Morales	06	D	P3	10.820	1.540	AY	25	75													
1521	VL	Mejora de acceso a Doctor Alfonso Chiscano	14	D	P3	130.000	31.500	AY	25	75													



Listado de Actuaciones por Forma de Gestión y Tipo de Acción

código	tipo acción	denominación	sector	gestión	prioridad	coste (euros)		porcentaje agente financiador				
						suelo	obra	suelo	obra	AY	CI	GA

FORMA DE GESTIÓN Expropiación Puntual en Suelo Urbano

Subtotal VL: 3.976.000 4.419.310
Coste Total : suelo + obra **8.395.310**

Sanitario

0685	SN	Reforma y ampliación del Centro de Salud en Altavista	11	D	P2	71.000	837.000	AY	100						
------	----	---	----	---	----	--------	---------	----	-----	--	--	--	--	--	--

Subtotal SN: 71.000 837.000
Coste Total : suelo + obra **908.000**

Servicios Sociales

1523	SS	Centro de día de ancianos en Fincas Unidas	10	D	P1B	100.000	49.000	AY	25	75					
1524	SS	Centro de Servicios Sociales Comunitarios en Fincas Unidas	10	D	P1B	100.000	49.000	AY	25	75					

Subtotal SS: 200.000 98.000
Coste Total : suelo + obra **298.000**

COSTE TOTAL: Expropiación Puntual en Suelo Urbano

30.764.517 **25.694.219**
Coste Total : suelo + obra **56.458.735**



Listado de Actuaciones por Forma de Gestión y Tipo de Acción

código	tipo acción	denominación	sector	gestión	prioridad	coste (euros)		porcentaje agente financiador				
						suelo	obra	suelo	AY	CI	GA	GC

FORMA DE GESTIÓN Gestión incorporada

Administración y Servicios Públicos

0081	AS	Oficina Municipal de Distrito en Tafira	12	B	P3		547.000		100									
0266	AS	Rehabilitación Hospital San Martín (Administración pública)	03	B	P3		3.516.000			100								

Subtotal AS:

4.063.000

Coste Total : suelo + obra **4.063.000**

Cultural

0093	CU	Centro Cívico en Las Torres	14	B	P1B		196.000			25	75							
0096	CU	Centro Polivalente en Casco de Tafira	12	B	P3		200.000			25	75							
0098	CU	Centro Polivalente en Cruce de Los Tarahales	14	B	P1B		1.362.000			25	75							
0103	CU	Centro Especializado Castillo de Mata	08	B	P2		972.000			100								
0105	CU	Centro Especializado en Cano	03	B	P3		426.000	AY			100							
0107	CU	Centro Especializado en Los Balcones	03	B	P3		383.000			100								
0109	CU	Centro Especializado en Hostelería	14	B	P1B		586.000			25	75							
0117	CU	Centro Cívico en San Nicolás	08	B	P3		196.000			25	75							
0126	CU	Centro Cívico en Tamaraceite	15	B	P1B		196.000			25	75							
0127	CU	Centro Cívico en Paseo de San José	08	B	P2		469.000	AY		25	75							
0267	CU	Ampliación Museo Canario	03	B	P2		2.344.000	AY			100							
1379	CU	Centro Polivalente en San Nicolás	08	B	P3		196.000			25	75							
1400	CU	Centro Cívico en San Nicolás	08	B	P3		196.000			25	75							
1457	CU	Centro Polivalente en Triana-Lentini	03	B	P2		600.000										100	
1489	CU	Centro Cívico en San Nicolás	08	B	P3		196.000			25	75							

Subtotal CU:

3.239.000 **13.625.000**

Coste Total : suelo + obra **16.864.000**

Listado de Actuaciones por Forma de Gestión y Tipo de Acción

código	tipo acción	denominación	sector	gestión	prioridad	coste (euros)		porcentaje agente financiador																	
						suelo	obra	suelo	obra	AY	CI	GA	GC	OT	PV	RI									
FORMA DE GESTIÓN Gestión incorporada																									
Deportivo																									
0141	DP	Campo Deportivo en Las Torres -El Cardón	14	B	P3			391.000					25	75											
0142	DP	Pistas Deportivas en El Cardón	14	B	P1B			469.000					25	75											
0144	DP	Complejo Deportivo en Los Tarrahales	14	B	P3			1.446.000														100			
0148	DP	Pistas Deportivas en Cuesta Blanca -Hoya Andrea	16	B	P3			500.000					12	38								50			
0152	DP	Pistas Deportivas en Almatriche Bajo	16	B	P3			469.000					25	75											
0162	DP	Pistas Deportivas en San Juan	08	B	P1B			469.000					25	75											
0165	DP	Pistas Deportivas en San Nicolás	08	B	P1B			235.000					25	75											
0168	DP	Pistas Deportivas en Las Mesas	15	B	P1B			469.000					25	75											
0175	DP	Complejo Deportivo en Siete Palmas	14	B	P2			725.000														100			
0183	DP	Pistas Deportivas en San Cristóbal	02	B	P3			235.000					25	75											
0185	DP	Pistas Deportivas en Las Majadillas	15	B	P3			235.000					25	75											
0187	DP	Complejo Deportivo en Tamaraceite	15	B	P3			723.000					33	33	34										
0188	DP	Pistas Deportivas en Montaña del Socorro	12	B	P3			704.000														100			
0190	DP	Campo Deportivo en San Gregorio	15	B	P2			391.000														100			
Subtotal DP:													7.461.000												
Coste Total : suelo + obra													7.461.000												

Educativo																								
0205	ED	Centro de Primaria en Hostelería	14	B	P2			1.563.000														100		
0206	ED	Centro de Primaria en Las Torres	14	B	P2			782.000														100		
0214	ED	Centro de Régimen Especial y Educación de Adultos	14	B	P3			6.056.000														100		
0215	ED	Centro de Secundaria en La Galera	15	B	P2			1.876.000														100		
0217	ED	Centro de Primaria en Tamaraceite	15	B	P3			1.876.000														100		
0218	ED	Centro de Secundaria en San Francisco de Paula	12	B	P2			1.563.000														100		
0219	ED	Centro de Primaria en Salto del Negro	12	B	P2			782.000														100		

Listado de Actuaciones por Forma de Gestión y Tipo de Acción

código	tipo acción	denominación	sector	gestión	prioridad	coste (euros)		porcentaje agente financiador									
						suelo	obra	suelo	AY	CI	GA	GC	OT	PV	RI		
0220	ED	Centro de Primaria en San Lorenzo	16	B	P2	1.563.000		100									

FORMA DE GESTIÓN Gestión incorporada

Subtotal ED: **16.061.000**

Coste Total : suelo + obra 16.061.000

Espacio Libre																	
0283	EL	Espacios Libres en Triana	03	B	P1B			171.000				25	75				
0285	EL	Zona Verde en Castillo de Mata	08	B	P1B			175.000				25	75				
0286	EL	Espacios Libres en San Nicolás	08	B	P3			396.631				25	75				
0288	EL	Espacios Libres en San José	08	B	P1B			279.000				25	75				
0289	EL	Espacios libres en San Juan	08	B	P3			512.000				25	75				
0290	EL	Plaza con Aparcamientos en San Nicolás	08	B	P2			1.001.000						100			
0294	EL	Zona Verde en San Roque	08	B	P1B			16.000				25	75				
0307	EL	Espacios Libres en Tamaraceite	15	B	P3			28.000				25	75				
0316	EL	Plaza en Tafira Alta	12	B	P3			312.000				25	75				
0321	EL	Zona Verde en San Juan	08	B	P1B			254.000				25	75				
0326	EL	Plaza con Aparcamientos en Francisco Gourie	03	B	P2			611.000						100			
0332	EL	Espacios Libres en el Polvorín	09	B	P3			584.000				25	75				
0340	EL	Espacios Libres en Tenoya	15	B	P3			454.000				25	75				
0357	EL	Espacios Libres en San Roque	08	B	P1B			108.000				25	75				
1449	EL	Espacio Libre en UZI-10 "PP Ciudad del Campo"	15	B	P2			5.106.878						100			
1450	EL	Espacio Libre en UZI-09 "PP Las Mesas"	15	B	P2			1.287.610						100			
1451	EL	Espacio Libre en UZI-13 "PP Salto del Negro"	12	B	P2			828.189						100			

Subtotal EL: **12.124.308**

Coste Total : suelo + obra 12.124.308

Listado de Actuaciones por Forma de Gestión y Tipo de Acción

código	tipo acción	denominación	sector	gestión	prioridad	coste (euros)		porcentaje agente financiador									
						suelo	obra	suelo	obra	AY	CI	GA	GC	OT	PV	RI	
0882	VG	Reurbanización Avenida de Escaleritas-Tramo superior	11	B	P3		938.000				100						
1212	VG	Prolongación Mesa y López, tramo Plaza América - Las Arenas	07	B	P3		2.129.400			100							

Subtotal VG:

3.067.400

Coste Total : suelo + obra

3.067.400

FORMA DE GESTIÓN Gestión incorporada

Red Víaaria General

0925	VL	Ensanchamiento Párroco González	11	B	P1B		530.000			25	75						
0933	VL	Peatonalización entorno San Agustín	03	B	P1B		228.000			25	75						
0934	VL	Peatonalización entorno Plaza Santa Ana	03	B	P3		1.158.000			100							
0940	VL	Peatonalización entorno Santo Domingo	03	B	P1B		47.000			25	75						
0944	VL	Ensanchamiento acceso a Reyes Católicos	03	B	P1B		70.000			25	75						
0952	VL	Conexión entre Gregorio Gutierrez, Nilo y Mirasol	08	B	P3		125.000	125.000	AY	25	75						
0966	VL	Ensanchamiento Real de San Juan	08	B	P1B		169.000			25	75						
0967	VL	Ensanchamiento Alamo, San Nicolás y Bernardino Viera	08	B	P3		342.000		AY	25	75						
0968	VL	Ensanchamiento Real del Castillo en San Nicolás	08	B	P2		57.000		AY	25	75						
0969	VL	Apertura de vía en San Nicolás	08	B	P3		198.000		AY	25	75						
0973	VL	Prolongación de Pragua (San Roque)	08	B	P1B		77.000			25	75						
0985	VL	Ensanchamiento de Andenes en San Roque	08	B	P3		106.000		AY	25	75						
0986	VL	Apertura de vía en San Roque	08	B	P2		140.000		AY	25	75						
0987	VL	Acondicionamiento de Bandurria en San Roque	08	B	P3		73.000		AY	25	75						
0989	VL	Acondicionamiento de vías transversales a Caramillo en San Roque	08	B	P3		233.000		AY	25	75						
1022	VL	Acondicionamiento de Timonel en San Cristóbal	02	B	P3		448.000			25	75						
1024	VL	Conexión entre Pedro Hidalgo y Candelaria León	02	B	P1B		112.000			25	75						
1025	VL	Conexión entre Pedro Hidalgo y Tres Palmas	02	B	P3		128.000			25	75						
1029	VL	Peatonalización trasera Carretera General en Tafira Alta	12	B	P2		6.000		AY	25	75						

Listado de Actuaciones por Forma de Gestión y Tipo de Acción

código	tipo acción	denominación	sector	gestión	prioridad	coste (euros)		porcentaje agente financiador					
						suelo	obra	suelo		AY	CI	GA	GC

FORMA DE GESTIÓN Gestión incorporada

1031	VL	Conexión entre Tomera y Carretera de Los Hoyos	12	B	P1B		24.000		25	75							
1032	VL	Conexión entre Ctra. Gral. y Camino de Los Pérez	12	B	P1B		67.000		25	75							
1033	VL	Peatonalización calles margen derecho en Tafira Alta	12	B	P2	12.000	59.000	AY	25	75							
1034	VL	Peatonalización calles margen izq. en Tafira Alta	12	B	P3	59.000	179.000	AY	25	75							

Subtotal VL:

1.351.000

6.796.000

Coste Total : suelo + obra

8.147.000

Servicios de Infraestructura: Saneamiento (IS); Abastecimiento de Agua Depurada (ID); Abastecimiento de Agua Potable (IP)

0621	SI	Depósito distribución agua depurada Piletas	15	B	P3		118.000			100							
0660	SI	Depósito distribución agua abasto Díaz Casanova	14	B	P2		626.000			40	60						
0667	SI	Depósito distribución agua abasto La Marina	14	B	P2		782.000			40	60						

Subtotal SI:

1.526.000

Coste Total : suelo + obra

1.526.000

Servicios de Transporte

0733	ST	Transporte Automático de personas El Rincón - La Ballena	00	B	P3		7.814.000					100					
------	----	--	----	---	----	--	-----------	--	--	--	--	-----	--	--	--	--	--

Subtotal ST:

7.814.000

Coste Total : suelo + obra

7.814.000

Servicios Sociales

0696	SS	Centro de Servicios Sociales Especializados en El Cardón	14	B	P2		485.000									100	
0697	SS	Centro de la Tercera Edad en Las Torres	14	B	P2		4.126.000			40	60						
0698	SS	Centro de Servicios Sociales Especializados en Salto del Negro	12	B	P2		329.000									100	

Listado de Actuaciones por Forma de Gestión y Tipo de Acción

código	tipo acción	denominación	sector	gestión	prioridad	coste (euros)		porcentaje agente financiador															
						suelo	obra	suelo	obra	AY	CI	GA	GC	OT	PV	RI							
FORMA DE GESTIÓN Gestión incorporada																							
0699	SS	Centro de la Tercera Edad en Siete Palmas	14	B	P2		3.751.000				40	60											
0702	SS	Centro de la Tercera Edad en San José.	08	B	P2		2.344.000					100											
0705	SS	Centro de la Tercera Edad en San Francisco de Paula	12	B	P3		2.501.000				40	60											
0706	SS	Centro de la Tercera Edad en Escaleritas	11	B	P2		5.024.000				40	60											
0707	SS	Centro de Servicios Sociales Especializados en Tamaraceite	15	B	P2		938.000													100			
0712	SS	Centro de la Tercera Edad en Tamaraceite	15	B	P3		2.344.000					100											
0714	SS	Centro de Servicios Sociales Especializados en Hoya Andrea	16	B	P2		376.000													100			
0715	SS	Centro de Servicios Sociales Comunitarios en Tamaraceite	15	B	P2		352.000		100														
0717	SS	Centro de Servicios Sociales Especializados en San Juan	08	B	P2		243.000													100			
Subtotal SS:							22.813.000																
Coste Total : suelo + obra																					22.813.000		

Sistema General

0239	SG	Parque de La Mayordomía	15	B	P3		1.002.000														100	
Subtotal SG:							1.002.000															
Coste Total : suelo + obra																						5.646.000

Urbanización

0751	UR	Urbanización APR-11 El Cardón	14	B	P3																100
0757	UR	Urbanización APR-12 Lugarejo	09	B	P3																100
0768	UR	Urbanización APR-13 Lomo de EL Fondillo	12	B	P3																100
0769	UR	Urbanización UA 35.2 La Cantera del Fondillo	12	B	P3																100
0781	UR	Urbanización APR-14 Cuesta Ramón	01	B	P2																100
0809	UR	Urbanización El Tablero (APR-07)	12	B	P3															25	75
0829	UR	Mejoras de Urbanización API-03 San Nicolás	08	B	P1B															25	75

Listado de Actuaciones por Forma de Gestión y Tipo de Acción

código	tipo acción	denominación	sector	gestión	prioridad	coste (euros)		porcentaje agente financiador															
						suelo	obra	suelo		AY	CI	GA	GC	OT	PV	RI							
FORMA DE GESTIÓN Gestión incorporada																							
0830	UR	Urbanización API-04 San Juan - San José	08	B	P3		2.255.000		25	75													
0831	UR	Urbanización API-05 San Roque	08	B	P3		1.263.000		25	75													
0832	UR	Urbanización API-06 San Cristóbal	02	B	P3		905.000		25	75													
0833	UR	Urbanización API-07 Tenoya	15	B	P3		3.516.000		25	75													
0834	UR	Urbanización API-08 Tamaraceite	15	B	P3		1.074.000		25	75													
1126	UR	Urbanización APR-15 San Lorenzo	16	B	P2		668.247													100			
1460	UR	Reurbanización "Subida de Mata" (APR-03)	10	B	P3		300.000		25	75													
1461	UR	Reurbanización "San Antonio" (APR-10)	10	B	P3		300.000		25	75													
1462	UR	Reurbanización "La Isleta" (APR-17)	06	B	P3		300.000		25	75													
1463	UR	Urbanización General Canalejas	04	B	P3		5.040.000		25	75													
1464	UR	Urbanización en Plan Especial de Protección "Vegueta-Triana" (API-01)	03	B	P3		18.685.000		25	75													
1465	UR	Urbanización en Plan Especial de Protección "Casco Histórico de Tafira" (API-09)	12	B	P3		1.720.000		25	75													
Subtotal UR:							40.528.247		40.528.247														

Subtotal UR:

40.528.247

Coste Total : suelo + obra

40.528.247

Vivienda en Régimen de Protección

1262	Vp	Vp en Casablanca III (VP-01)	13	B	P3		10.199.860		50		50									
1440	Vp	Vivienda en régimen de protección en Subida de Mata	10	B	P3		5.634.915													100
Subtotal Vp:							15.834.775		15.834.775											

Subtotal Vp:

15.834.775

Coste Total : suelo + obra

15.834.775

COSTE TOTAL: Gestión incorporada

5.592.000 156.357.731

Coste Total : suelo + obra

161.949.731



Listado de Actuaciones por Forma de Gestión y Tipo de Acción

código	tipo acción	denominación	sector	gestión	prioridad	coste (euros)		porcentaje agente financiador				
						suelo	obra	suelo	obra	AY	CI	GA

FORMA DE GESTIÓN Incluido en Sector de Suelo Urbanizable

Acción Medioambiental

0055	AM	Construcción de un mirador en Las Mesas	15	F	P2		79.000					100					
------	----	---	----	---	----	--	--------	--	--	--	--	-----	--	--	--	--	--

Subtotal AM:

79.000

Coste Total : suelo + obra

79.000

Administración y Servicios Públicos

1144	AS	Servicio Público en Almatriche	15	F	P1B		2.622.690					25				75	
------	----	--------------------------------	----	---	-----	--	-----------	--	--	--	--	----	--	--	--	----	--

Subtotal AS:

2.622.690

Coste Total : suelo + obra

2.622.690

Cultural

1054	CU	CU en Barranco Seco	12	F	P3		5.641.420					25				75	
1147	CU	Centro Cultural en Almatriche (UZO-03)	15	F	P3		18.465.468					25				75	

Subtotal CU:

24.106.888

Coste Total : suelo + obra

24.106.888

Deportivo

0170	DP	Campo Deportivo en Ladera Alta	15	F	P3		391.000					25				75	
0195	DP	Pistas Deportivas en San Lorenzo	16	F	P1B		469.000					25				75	
1066	DP	DP en Barranco Seco	12	F	P3		711.355					25				75	
1143	DP	Centro deportivo en Almatriche	15	F	P3		6.472.426					25				75	
1165	DP	Centro Deportivo en Tamaraceite Sur	15	F	P3		12.914.800					25				75	

Listado de Actuaciones por Forma de Gestión y Tipo de Acción

código	tipo acción	denominación	sector	gestión	prioridad	coste (euros)		porcentaje agente financiador					
						suelo	obra	suelo	AY	CI	GA	GC	OT

FORMA DE GESTIÓN Incluido en Sector de Suelo Urbanizable

Subtotal DP: **20.958.581**

Coste Total : suelo + obra **20.958.581**

Educativo												
1067	ED	Centro Educativo en Barranco Seco	12	F	P3							100
1142	ED	Centro educativo en Almatriche	15	F	P3					100		
1162	ED	Centro Educativo en Tamaraceite Sur	15	F	P3					100		
1391	ED	Centro Educativo en Isla Perdida	15	F	P3					100		

Subtotal ED: **16.097.845**

Coste Total : suelo + obra **16.097.845**

Espacio Libre												
1086	EL	Espacio Libre en Barranco Seco (UZO-01)	12	F	P2							100
1145	EL	Espacio Libre en Almatriche	15	F	P2							100
1148	EL	Espacio Libre en Isla Perdida	15	F	P3							100
1151	EL	Espacio Libre en Tamaraceite Sur	15	F	P3						100	
1152	EL	Espacio Libre en Tamaraceite Sur	15	F	P3						100	
1154	EL	Espacio Libre en Tamaraceite Sur	15	F	P2						100	
1156	EL	Espacio Libre en Tamaraceite Sur	15	F	P3						100	
1158	EL	Espacio Libre en Tamaraceite Sur	15	F	P2						100	
1377	EL	Espacio Libre en Tamaraceite-Sur	15	F	P3					25	75	
1419	EL	Espacio Libre en UZI 12 "PP San Fco. Paula"	12	F	P2							100

Listado de Actuaciones por Forma de Gestión y Tipo de Acción

código	tipo acción	denominación	sector	gestión	prioridad	coste (euros)		porcentaje agente financiador					
						suelo	obra	suelo		AY	CI	GA	GC

FORMA DE GESTIÓN Incluido en Sector de Suelo Urbanizable

Subtotal EL: **60.940.074**

Coste Total : suelo + obra **60.940.074**

Red Viaria Local

1531	VL	Acondicionamiento de accesos traseros en Tamaraceite Sur	15	F	P3		900.000										100
1532	VL	Peatonal en Tamaraceite Sur	15	F	P3		270.000										100

Subtotal VL: **1.170.000**

Coste Total : suelo + obra **1.170.000**

Servicios de Infraestructura: Saneamiento (IS); Abastecimiento de Agua Depurada (ID); Abastecimiento de Agua Potable (IP)

0617	SI	Depósito distribución agua depurada Barranco Seco I	12	F	P2		157.000										100
0620	SI	Depósito distribución agua depurada El Secadero	12	F	P3		118.000										100
0661	SI	Depósito distribución agua abasto Barranco Seco	12	F	P2		626.000										60
0665	SI	Depósito distribución agua abasto El Secadero	12	F	P2		547.000										60

Subtotal SI: **1.448.000**

Coste Total : suelo + obra **1.448.000**

Servicios Sociales

1118	SS	Servicio Social en Barranco Seco	12	F	P3		3.236.267										100
1164	SS	Servicio Social en Tamaraceite Sur	15	F	P3		2.525.617										75
1405	SS	Centro de Servicios Sociales Especializados en San Francisco de Paula	12	F	P3		485.000										75

Listado de Actuaciones por Forma de Gestión y Tipo de Acción

código	tipo acción	denominación	sector	gestión	prioridad	coste (euros)		porcentaje agente financiador					
						suelo	obra	suelo		obra		AY	CI

FORMA DE GESTIÓN Incluido en Sector de Suelo Urbanizable

Subtotal SS: **6.246.884**

Coste Total : suelo + obra 6.246.884

Sistema General												
1207	SG	Parque Ladera Alta	15	F	P2			15.313.098			100	
1208	SG	Parque Urbano en Tamaraceite Sur	15	F	P3			17.455.996			100	
1478	SG	Espacios Libres en Salto del Negro (SG-47)	12	F	P3			1.296.721		100		
1482	SG	Espacios Libres en Casa Ayala (SG-57)	15	F	P3			188.770		100		
1483	SG	Espacios Libres en Barranco Seco (SG-55)	12	F	P3			1.217.013				100

Subtotal SG: **35.471.599**

Coste Total : suelo + obra 35.471.599

Urbanización												
0801	UR	Urbanización UZO-04 Costa Ayala	15	F	P3			3.304.000				100
0802	UR	Urbanización UZR-02 Casa Ayala	15	F	P3			1.961.000				100
0803	UR	Urbanización UZR-03 Ladera Alta de Casa Ayala	15	F	P2			4.868.000				100
0807	UR	Urbanización UZR-07 San Lorenzo - El Ebro	16	F	P3			2.382.000				100
0810	UR	Urbanización UZR-12-13 Marzagán	01	F	P3			4.500.000				100
0811	UR	Urbanización Llano de Guinea (UZR-10)	15	F	P3			6.119.000				100
0824	UR	Urbanización UZI-13 Salto del Negro	12	F	P3			3.983.000		100		
1119	UR	Urbanización UZR-04 Tamaraceite Sur	15	F	P2			12.301.344			100	
1287	UR	Urbanización UZO-01 Barranco Seco	12	F	P2			8.267.840				100
1288	UR	Urbanización UZO-02 Isla Perdida	15	F	P3			3.544.192				100
1290	UR	Urbanización UZO-03 Almatriche	15	F	P3			6.268.000				100

Listado de Actuaciones por Forma de Gestión y Tipo de Acción

código	tipo acción	denominación	sector	gestión	prioridad	coste (euros)		porcentaje agente financiador						
						suelo	obra	suelo		obra				
								AY	CI	GA	GC	OT	PV	RI

FORMA DE GESTIÓN Incluido en Sector de Suelo Urbanizable

Subtotal UR: **57.498.376**

Coste Total : suelo + obra **57.498.376**

Vivienda en Régimen de Protección

1276	Vp	Residencial VPT en Costa Ayala (UZR-01)	01	F	P3		11.760.000							100
1280	Vp	Residencial VPA en Ladera Alta de Casa Ayala (UZR-02)	16	F	P2		3.188.520	17.608.000	AY		100			
1281	Vp	Residencial VPV en Ladera Alta de Casa Ayala (UZR-03)	16	F	P2		1.645.650	8.960.000	AY		100			
1282	Vp	Residencial VPV en Tamaraceite Sur (UZO-04)	15	F	P2		8.100.000	63.000.000	AY			100		
1283	Vp	Residencial VPA en Tamaraceite Sur (UZO-04)	15	F	P2		8.100.000	63.000.000	AY			100		
1284	Vp	Residencial VPA en Isla Perdida (UZO-02)	15	F	P2			4.690.000			100			
1285	Vp	Residencial VPA en Marzagán (UZR-09)	01	F	P2			7.700.000			100			
1286	Vp	Residencial VPA en Salto del Negro (UZI-1.3)	01	F	P2			10.500.000			100			
1437	Vp	Residencial El Tablero (APR-07)	12	F	P3			2.349.816		50			50	

Subtotal Vp: **21.034.170** **189.567.816**

Coste Total : suelo + obra **210.601.986**

COSTE TOTAL: Incluido en Sector de Suelo Urbanizable

21.034.170 **416.207.752**

Coste Total : suelo + obra **437.241.922**

Listado de Actuaciones por Forma de Gestión y Tipo de Acción

código	tipo acción	denominación	sector	gestión	prioridad	coste (euros)		porcentaje agente financiador															
						suelo	obra	suelo	AY	CI	GA	GC	OT	PV	RI								
FORMA DE GESTIÓN Suelo Obtenido																							
Acción Medioambiental																							
0001	AM	Borde marítimo de El Rincón	07	A	P3		3.813.000				100												
0022	AM	Tratamiento paisajístico, de riesgos naturales y sendero litoral en El Rincón	15	A	P3		2.888.150				10		90										
1039	AM	Vegetación de aceras y espacios públicos en Santa Catalina-Vegueta	00	A	P1B		300.000				25	75											
1040	AM	Programa de acciones de mejora de la calidad acústica en la ciudad	00	A	P3		350.000				25	75											
1042	AM	Regeneración natural de la Playa de Las Canteras y Aula del Mar	00	A	P1B		2.214.897				10		90										
1046	AM	Construcción de un mirador en la cornisa del Parque de la Música en el Rincón	07	A	P3		96.000				25	75											
1047	AM	Recuperación agrícola y Centro de Interpretación agrícola en el Rincón	07	A	P3		550.000				25	75											
1190	AM	Regeneración ambiental y tratamiento de riesgos naturales del Conifital - Salinas	06	A	P3		782.863				25	75											
1321	AM	Mejora ambiental del Parque de Las Rehoyas	09	A	P1B		99.921				10	20	30	40									
1335	AM	Regeneración paisajística y tratamiento de riesgos naturales del entorno del Pambaso	08	A	P3		11.738					25		75									

Subtotal AM:

11.106.569

Coste Total : suelo + obra

11.106.569

Administración y Servicios Públicos

0080	AS	Oficina Municipal de Distrito en Vega de San José	02	A	P3		547.000				100								
0082	AS	Oficina Municipal de Distrito en El Puerto	05	A	P3		547.000				100								
0083	AS	Ampliación Sede Social Guardia Civil en Vega de San José	02	A	P2		547.000						100						
1376	AS	Comisaría de Policía en Siete Palmas	14	A	P3		3.005.060						100						
1378	AS	Cochera del Servicio de Transporte en La Paterna	13	A	P3		10.000.000					30		30				40	
1518	AS	Estación Transformadora (traslado CICER)	07	A	P3		12.900.000												100
1533	AS	Servicio Público en Tamaraceite	15	A	P3		2.240.000				100								
1534	AS	Oficina Municipal de Distrito en Tamaraceite	15	A	P3		547.000				100								

Listado de Actuaciones por Forma de Gestión y Tipo de Acción

código	tipo acción	denominación	sector	gestión	prioridad	coste (euros)		porcentaje agente financiador					
						suelo	obra	suelo	AY	CI	GA	GC	OT

FORMA DE GESTIÓN Suelo Obtenido

Subtotal AS:

30.333.060

Coste Total : suelo + obra

30.333.060

Cultural															
código	tipo acción	denominación	sector	gestión	prioridad	suelo	obra	suelo	AY	CI	GA	GC	OT	PV	RI
0084	CU	Centro Cívico en Las Coloradas	06	A	P1B		196.000		25	75					
0091	CU	Centro Polivalente en La Minilla	11	A	P3		1.364.000		25	75					
0094	CU	Centro Polivalente en Las Torres	14	A	P3		1.336.000		25	75					
0095	CU	Ampliación Centro Cívico Copherfam	09	A	P1B		196.000		25	75					
0102	CU	Centro Cívico en La Feria	14	A	P1B		196.000		25	75					
0108	CU	Centro Cívico en Almatriche Alto	16	A	P1B		196.000		25	75					
0111	CU	Centro Cívico en Las Mesas	15	A	P1B		196.000		25	75					
0112	CU	Centro Cívico en Isla Perdida - Risco Negro	15	A	P1B		196.000		25	75					
0114	CU	Centro Cívico en Quilimes	12	A	P3		196.000		25	75					
0116	CU	Centro Cívico en Salto del Negro	12	A	P1B		196.000		25	75					
0118	CU	Centro Cívico en El Batán	08	A	P1B		196.000		25	75					
0119	CU	Centro Cívico en Málaga (Vega de San José)	02	A	P1B		196.000		25	75					
0120	CU	Centro Cívico en Alicante (Vega de San José)	02	A	P3		196.000		25	75					
0124	CU	Centro Cívico en Hostelería I	14	A	P3		196.000		25	75					
0125	CU	Centro Cívico en Pedro Hidalgo Alto	02	A	P3		196.000		25	75					
0129	CU	Centro Cívico en La Galera	15	A	P3		196.000		25	75					
0131	CU	Ampliación de Centro Cívico en Tres Palmas	02	A	P3		196.000		25	75					
0134	CU	Centro Cívico en Isla Perdida	15	A	P3		196.000		25	75					
0237	CU	Cultural Parque marítimo Punta de las Salinas (SG-02)	06	A	P3		4.993.000							100	
1051	CU	CU Cruz del Ovejero	15	A	P3		708.307		50						50
1227	CU	Centro Cultural en Las Mesas. Llanos de Ucanca	15	A	P1B		1.362.961		25	75					
1365	CU	CU en Tenoya	15	A	P2		250.000								100

Listado de Actuaciones por Forma de Gestión y Tipo de Acción

código	tipo acción	denominación	sector	gestión	prioridad	coste (euros)		porcentaje agente financiador					
						suelo	obra	suelo		obra			
				AY	CI	GA	GC	OT	PV	RI			
FORMA DE GESTIÓN Suelo Obtenido													
1366	CU	CU en El Román	16	A	P2		250.000						100
1392	CU	Centro Cívico en El Barranquillo	11	A	P3		196.000		25	75			
1393	CU	Centro Polivalente en Tamaraceite	15	A	P3		500.000		25	75			
1394	CU	Reforma de Centro Cívico en La Matula	12	A	P3		65.500		25	75			
1397	CU	Centro Cívico en Tamaraceite	15	A	P3		196.000		25	75			
1401	CU	Centro Cívico en Tamaraceite	15	A	P3		196.000		25	75			
1469	CU	Cultural en Hoya de la Plata (DET-20)	02	A	P3		1.260.000		25	75			
1486	CU	Ampliación Centro Cívico Los Giles	15	A	P3		196.000		25	75			

Subtotal CU:

16.009.768

Coste Total : suelo + obra	16.009.768
----------------------------	------------

Deportivo

0140	DP	Pistas Deportivas en La Minilla	11	A	P3		1.172.000		25	75			
0161	DP	Complejo Deportivo en La Feria del Atlántico	14	A	P1B		1.446.000		20	40	40		
0164	DP	Pistas Deportivas en Cruz de Piedra	09	A	P3		469.000		25	75			
0167	DP	Pistas Deportivas en Santa Margarita	01	A	P3		235.000		25	75			
0173	DP	Pistas Deportivas en Ladera Alta	15	A	P3		469.000		25	75			
0179	DP	Pistas Deportivas en Lomo Verdejo	12	A	P3		235.000		25	75			
0180	DP	Pistas Deportivas en Palma de Mallorca (Vega de San José)	02	A	P1B		157.000		25	75			
0181	DP	Pistas Deportivas en Málaga (Vega de San José)	02	A	P3		313.000		25	75			
0186	DP	Pistas Deportivas en Lomo de Los Frailes	15	A	P2		235.000		25	75			
0189	DP	Pistas Deportivas en La Galera	15	A	P3		586.000		25	75			
0192	DP	Pistas Deportivas en Miller Bajo	09	A	P3		469.000		25	75			
0193	DP	Campo Deportivo en Lomo Blanco	12	A	P3		391.000		25	75			
0246	DP	Deportivo Parque marítimo El Confital (SG-03)	06	A	P3		662.000		100				
1056	DP	Campo Deportivo Cruz del Ovejero (antigua UA-PG89-15)	15	A	P3		120.000		25	75			

Listado de Actuaciones por Forma de Gestión y Tipo de Acción

código	tipo acción	denominación	sector	gestión	prioridad	coste (euros)		porcentaje agente financiador														
						suelo	obra	suelo	AY	CI	GA	GC	OT	PV	RI							
FORMA DE GESTIÓN Suelo Obtenido																						
1060	DP	DP en Casablanca III	02	A	P3		3.077.507		25	75												
1061	DP	DP en el Secadero	12	A	P3		564.275		25	75												
1062	DP	DP en Pedro Hidalgo Bajo	02	A	P3		2.176.000		25	75												
1064	DP	DP en San Francisco de Paula	12	A	P3		3.477.000		25	75										100		
1360	DP	Piscina cubierta en Tamaraceite	15	A	P2		1.500.000															
1475	DP	Deportivo en Jínámar	01	A	P3		389.424		25	75												
1485	DP	Pistas Deportivas en Las Torres	14	A	P1B		1.036.088		25	75												

Subtotal DP:

19.179.294

Coste Total : suelo + obra

19.179.294

Educativo

0202	ED	Centro de Primaria en Casablanca III	13	A	P2		782.000				100									
0209	ED	Escuela Infantil 1º ciclo C.P. Feria del Atlántico	14	A	P2		196.000		100											
0216	ED	Centro de Primaria en Rambla de Jínámar	01	A	P2		780.000				100									
1361	ED	Guardería en Jínámar	01	A	P2		450.000													100
1396	ED	Centro Educativo en Ciudad del Campo	15	A	P3		1.451.400					100								
1398	ED	Centro Educativo en Tamaraceite	15	A	P3		1.195.200					100								
1499	ED	Centro Educativo en Ladera Alta	15	A	P3		1.794.426					100								
1500	ED	Centro Educativo en Ladera Alta	15	A	P3		524.188					100								
1501	ED	Centro Educativo en Tamaraceite	15	A	P3		355.242					100								

Subtotal ED:

7.528.456

Coste Total : suelo + obra

7.528.456

Equipamiento Estructurante en Suelo Rústico

1136	ER	Presa del Zardo. Área recreativa.	16	A	P1B		863.255		10	25	25	40								
------	----	-----------------------------------	----	---	-----	--	---------	--	----	----	----	----	--	--	--	--	--	--	--	--



Listado de Actuaciones por Forma de Gestión y Tipo de Acción

código	tipo acción	denominación	sector	gestión	prioridad	coste (euros)		porcentaje agente financiador											
						suelo	obra	suelo	obra	AY	CI	GA	GC	OT	PV	RI			
1138	ER	Centro Recursos y Actividades Medioambientales (Manuel Lois - Bco. Tamaracéite)	15	A	P3		15.798.114												100
1139	ER	El Toscón. Tráfico	15	A	P2		2.710.000				100								

Subtotal ER: **19.371.369**

Coste Total : suelo + obra **19.371.369**

Espacio Libre																			
0279	EL	Plaza en Las Coloradas	06	A	P1B			153.000					25	75					
0281	EL	Zonas Verdes en el Cebadal	06	A	P3			558.000					25	75					
0291	EL	Plaza en La Isleta	06	A	P1B			157.000					25	75					
0296	EL	Plaza en La Isleta	06	A	P3			124.000					25	75					
0297	EL	Plaza en Los Llanillos	01	A	P1B			34.000					25	75					
0300	EL	Plaza en Santa Margarita	01	A	P1B			127.000					25	75					
0303	EL	Zona Verde en Santa Margarita	01	A	P3			124.000					25	75					
0305	EL	Zona Verde en El Batán	08	A	P3			415.000					25	75					
0306	EL	Zona Verde en Pico Viento	12	A	P3			25.000					25	75					
0308	EL	Zona Verde en Cuesta Ramón	01	A	P1B			10.000					25	75					100
0313	EL	Plaza con Aparcamientos en Miller	09	A	P2			188.000											
0320	EL	Zona Verde en Lomo Blanco Industrial	14	A	P3			71.000					25	75					
0322	EL	Zona Verde en Marzagán	01	A	P1B			28.000					25	75					
0324	EL	Plaza con Aparcamientos en Zárate	02	A	P1B			482.000					25	75					
0331	EL	Zona Verde en El Lasso	02	A	P3			424.000					25	75					
0333	EL	Zona Verde en el Lasso	02	A	P3			181.000					25	75					
0346	EL	Plaza en Quilmes	12	A	P1B			36.000					25	75					
0347	EL	Zona Verde en el Palmeral de Jinámar	01	A	P3			731.000					25	75					
0355	EL	Zona Verde en la Mirilla	11	A	P3			139.000					25	75					
0359	EL	Plaza en Las Chumberas	11	A	P3			2.380.000					25	75					

Listado de Actuaciones por Forma de Gestión y Tipo de Acción

código	tipo acción	denominación	sector	gestión	prioridad	coste (euros)		suelo	porcentaje agente financiador													
						suelo	obra		AY	CI	GA	GC	OT	PV	RI							
FORMA DE GESTIÓN Suelo Obtenido																						
0360	EL	Plaza en Barranquillo de Don Zoilo	11	A	P3			209.000				25	75									
0371	EL	Plaza en Schamann	10	A	P3			60.000				25	75									
0376	EL	Zona Verde en Cuesta Blanca	16	A	P3			119.000				25	75									
0377	EL	Zona Verde en Pedro Hidalgo	02	A	P1B			9.000				25	75									
0378	EL	Plaza en Pedro Hidalgo Alto	02	A	P1B			88.000				25	75									
0379	EL	Plaza en Pedro Hidalgo Alto	02	A	P3			61.000				25	75									
0380	EL	Zona Verde en Lomo Verdejo	12	A	P1B			74.000				25	75									
0381	EL	Plaza en Pedro Hidalgo Alto	02	A	P3			179.000				25	75									
0383	EL	Plaza en Almatriche Alto	16	A	P1B			63.000				25	75									
0384	EL	Plaza en Pedro Hidalgo Alto	02	A	P3			119.000				25	75									
0386	EL	Plaza con Aparcamientos en El Pilar	14	A	P1B			1.657.000			40									60		
0387	EL	Zona Verde en El Batán	08	A	P1B			311.000				25	75									
0390	EL	Zona Verde en El Batán	08	A	P3			418.000				25	75									
0391	EL	Zona Verde en El Batán	08	A	P3			291.000				25	75									
0392	EL	Zona Verde en El Batán	08	A	P3			378.000				25	75									
0393	EL	Zona Verde en El Batán	08	A	P3			393.000				25	75									
0398	EL	Plaza en Zárate (DET 06)	02	A	P3			474.000				25	75									
0399	EL	Plaza en DET 11	09	A	P3			502.000				25	75									
0400	EL	Zona Verde en la Feria del Atlántico	14	A	P1B			270.000				25	75									
0401	EL	Zona Verde en San Juan	08	A	P3			344.000				25	75									
0403	EL	Plaza con Aparcamientos en la Feria del Atlántico	14	A	P2			4.208.000			40									60		
0411	EL	Zona Verde en La Montañeta	12	A	P1B			1.450				25	75									
0412	EL	Zona Verde en San Francisco de Paula	12	A	P1B			14.000				25	75									
0414	EL	Plaza con Aparcamientos en Cueva Torres	13	A	P1B			766.000			40									60		
0415	EL	Plaza en Cueva Torres	13	A	P3			182.000				25	75									
0416	EL	Zona Verde en Cueva Torres	13	A	P1B			188.000				25	75									
0417	EL	Plaza en Los Tarrales	13	A	P1B			51.000				25	75									

Listado de Actuaciones por Forma de Gestión y Tipo de Acción

código	tipo acción	denominación	sector	gestión	prioridad	coste (euros)		suelo	porcentaje agente financiador													
						suelo	obra		AY	CI	GA	GC	OT	PV	RI							
FORMA DE GESTIÓN Suelo Obtenido																						
0420	EL	Zona Verde en Zárate	02	A	P1B			24.000				25	75									
0423	EL	Zona Verde en Casablanca III	13	A	P3			747.000				25	75									
0434	EL	Plaza en San Lorenzo	16	A	P1B			59.000				25	75									
0435	EL	Zona Verde en Miller	09	A	P1B			22.000				25	75									
0436	EL	Zona Verde en Miller Industrial	09	A	P3			347.000				25	75									
0437	EL	Zona Verde en Miller Industrial	09	A	P1B			61.000				25	75									
0438	EL	Zona Verde en El Batán	08	A	P1B			16.000				25	75									
0439	EL	Zona Verde en Lugarejo	09	A	P1B			35.000				25	75									
0440	EL	Zona Verde en Lugarejo	09	A	P1B			37.000				25	75									
0442	EL	Plaza en Pedro Hidalgo Alto	02	A	P1B			191.000				25	75									
0446	EL	Zona Verde en Miller	09	A	P3			107.000				25	75									
0448	EL	Espacios Libres en Zárate	02	A	P1B			176.000				25	75									
0450	EL	Plaza en El Lazareto II	06	A	P1B			31.000				25	75									
0452	EL	Plaza con Aparcamientos en Miller	09	A	P3			904.000				40								60		
0453	EL	Zona Verde en Miller	09	A	P1B			151.000				25	75									
0454	EL	Plaza en Tamaraceite	15	A	P3			48.500				25	75									
0455	EL	Zona Verde en Pedro Hidalgo Bajo	02	A	P1B			55.000				25	75									
0456	EL	Zona Verde en Pedro Hidalgo Bajo	02	A	P3			265.000				25	75									
0458	EL	Zona Verde en Pedro Hidalgo Bajo	02	A	P3			246.000				25	75									
0460	EL	Espacios Libres en Pedro Hidalgo Bajo	02	A	P1B			155.000				25	75									
0463	EL	Zona Verde en Pedro Hidalgo Alto	02	A	P1B			113.000				25	75									
0465	EL	Plaza en Lomo Batista	12	A	P3			111.000				25	75									
0467	EL	Plaza en Lomo Batista	12	A	P1B			86.000				25	75									
0469	EL	Plaza con Aparcamientos en El Batán	08	A	P3			455.000				40								60		
0474	EL	Zona Verde en Las Mesas Bajas	15	A	P1B			140.000				25	75									
0475	EL	Plaza en Las Mesas Bajas	15	A	P3			504.000				25	75									
0477	EL	Plaza en Las Mesas Altas	15	A	P1B			51.000				25	75									

Listado de Actuaciones por Forma de Gestión y Tipo de Acción

código	tipo acción	denominación	sector	gestión	prioridad	coste (euros)		suelo	porcentaje agente financiador														
						suelo	obra		AY	CI	GA	GC	OT	PV	RI								
FORMA DE GESTIÓN Suelo Obtenido																							
0478	EL	Plaza en Las Mesas Altas	15	A	P3			211.758					25	75									
0483	EL	Plaza con Aparcamiento en la Feria del Atlántico	14	A	P1B			2.735.000					40								60		
0484	EL	Plaza con Aparcamiento en la Feria del Atlántico	14	A	P3			447.000					40								60		
0487	EL	Zona Verde en Tenoya	15	A	P1B			69.000					25	75									
1078	EL	Espacio Libre Paseo de San Cristóbal	02	A	P2			41.690					100										
1240	EL	Espacio Libre (tipo mixto) en Pedro Hidalgo Bajo	01	A	P2			1.138.729													100		
1243	EL	Espacio Libre con aparcamiento en Bco. de Guanarteme (Vergara - Pza. América)	06	A	P2			581.997													100		
1264	EL	Espacio Libre en Leon y Castillo anexo a Colegio	04	A	P3			630.040					100										
1271	EL	Espacios Libres en frente marítimo en El Rincón	07	A	P3			4.072.273													80	20	
1289	EL	Espacio Libre en Complejo Dotacional Obelisco-Fuente Luminosa	04	A	P2			1.153.003													100		
1291	EL	Espacio Libre y aparcamiento subterráneo. Complejo dotac. Obelisco-Fuente Luminosa	04	A	P2			3.865.490														100	
1292	EL	Espacio Libre en Complejo Dotacional Obelisco-Fuente Luminosa	04	A	P2			169.928													100		
1293	EL	Espacio Libre en Complejo Dotacional Obelisco-Fuente Luminosa	04	A	P3			527.756													100		
1353	EL	Espacio Libre con aparcamientos en Dr. Chiscano	11	A	P3			5.329.390														100	
1371	EL	Espacio Libre con Aparcamientos en San Juan	08	A	P3			4.756.769														100	
1383	EL	Espacio Libre en Los Giles	15	A	P3			1.917.640					25	75									
1389	EL	EL en Almatriche	16	A	P3			148.800					25	75									
1390	EL	EL en Las Majadillas	15	A	P3			109.600					25	75									
1395	EL	Espacio Libre en Pedro Hidalgo	02	A	P3			6.585					100										
1403	EL	Espacio Libre en Vegueta	03	A	P3			97.650					25	75									
1404	EL	Espacios Libres en Almatriche	16	A	P3			890.306					25	75									
1406	EL	Espacios Libres en Jinámar	01	A	P3			79.474					25	75									
1407	EL	Espacios Libres en Sta. Margarita	01	A	P3			8.487					25	75									
1408	EL	Espacios Libres en Almatriche	16	A	P3			90.460					25	75									
1467	EL	Espacio Libre en La Feria (DET-12)	14	A	P3			960.000					25	75									
1468	EL	Espacio Libre en Las Torres	14	A	P3			614.400					25	75									
1472	EL	Espacio Libre en el Recinto Ferial de Canarias (SG-11)	14	A	P3			1.120.000						100									

Listado de Actuaciones por Forma de Gestión y Tipo de Acción

código	tipo acción	denominación	sector	gestión	prioridad	coste (euros)		porcentaje agente financiador					
						suelo	obra	suelo	AY	CI	GA	GC	OT

FORMA DE GESTIÓN Suelo Obtenido

Subtotal EL: **54.727.175**

Coste Total : suelo + obra	54.727.175
-----------------------------------	-------------------

Red Viaria General

0873	VG	Paso inferior Plaza Belén María	06	A	P3		2.654.000										100
0875	VG	Vial de servicio del Puerto de La Luz y de Las Palmas	05	A	P3		10.388.000										100
0876	VG	Reestructuración del enlace de Torre Las Palmas	04	A	P3		7.814.000						100				
0884	VG	Reurbanización Recta de los Tarahales	14	A	P3		1.782.000			100							
0887	VG	Reurbanización Carretera General de Mata:Tramo inferior	09	A	P2		1.001.000			100							
0889	VG	Paso inferior por Plaza Santa Luisa de Marillac.	09	A	P3		2.192.000			100							
0890	VG	Nuevo acceso a Ciudad Alta por Arapiles - Las Rehoyas.	09	A	P2		688.000			100							
0892	VG	Cuarto carril y Vía de Ronda en Vegueta	03	A	P3		39.066.000						100				
0893	VG	Reurbanización Autovía del Guiniguada	03	A	P3		977.000			100							
0894	VG	Ampliación Paseo de San José	02	A	P3		2.001.000			100							
0901	VG	Reurbanización C-811: Tramo Tafira Baja	12	A	P2		1.876.000						100				
0902	VG	Reurbanización C-811: Tramo Tafira Alta	12	A	P3		2.126.000						100				
0904	VG	Reurbanización Carretera General de Tamaraceite a Arucas	15	A	P2		476.000						100				
0905	VG	Reurbanización Carretera General de Tamaraceite a Teror	15	A	P2		626.000						100				
0906	VG	Paso Inferior en Alcaravanas	05	A	P3		17.580.000										100
1214	VG	Ramal de salida GC-02 - Auditorio Alfredo Kraus	07	A	P3		10.468.700			10	40	50					
1218	VG	Viales en ampliación Cementerio San Lázaro	14	A	P3		1.897.775			100							
1491	VG	Prolongación Mesa y López tramo Vergara-Castillejos	07	A	P3		917.500										100

Subtotal VG: **104.530.975**

Coste Total : suelo + obra	104.530.975
-----------------------------------	--------------------

Listado de Actuaciones por Forma de Gestión y Tipo de Acción

código	tipo acción	denominación	sector	gestión	prioridad	coste (euros)		porcentaje agente financiador																
						suelo	obra	suelo	obra	AY	CI	GA	GC	OT	PV	RI								
FORMA DE GESTIÓN Suelo Obtenido																								
Red Viaria Local																								
0919	VL	Peatonalización en el Camino de Los Pérez	12	A	P1B			31.000				25	75											
0926	VL	Peatonalización Lucas Fdez. Navarro	05	A	P1B			59.000				25	75											
0927	VL	Peatonalización Secretario Artilles	05	A	P1B			291.000				25	75											
0928	VL	Peatonalizaciones en Miller	09	A	P1B			48.000				25	75											
0929	VL	Peatonalización Diego Ordaz y Alfredo L. Jones	05	A	P1B			112.000				25	75											
0930	VL	Peatonalización Uruguay	05	A	P1B			33.000				25	75											
0948	VL	Conexión entre Francisco Hernández Guerra y San Francisco	09	A	P1B			58.000				25	75											
0955	VL	Acondicionamiento La Pena en Ladera Alta	15	A	P1B			41.000				25	75											
0956	VL	Acondicionamiento Pancho Ruiz en Ladera Alta	15	A	P1B			25.000				25	75											
0957	VL	Ensanchamiento Manuel Batista en barrio de Ladera Alta	15	A	P3			49.000				25	75											
0958	VL	Prolongación Rosario Álvarez Hernández en Sansofé	09	A	P1B			19.000				25	75											
0960	VL	Ensanchamiento Carretera de Marzagán	01	A	P3			84.000				25	75											
0963	VL	Acondicionamiento Camino de Los Lagares en Tafira Alta	12	A	P1B			662.000				25	75											
0965	VL	Ensanchamiento Real de San Roque	08	A	P1B			130.000				25	75											
0970	VL	Apertura de vía en la Vega de San José	02	A	P1B			329.000				25	75											
0972	VL	Conexión entre Francisco Ingloft Artilles y San José	08	A	P1B			161.000				25	75											
0977	VL	Apertura de vía en La Galera	15	A	P3			57.000				25	75											
0978	VL	Acond. Monte Garajonay, Pinar de Ojeda y Pinar de Inagua	15	A	P3			100.000				25	75											
0979	VL	Apertura de vía en Piletas	15	A	P1B			29.000				25	75											
0981	VL	Ensanchamiento Llanos de Ucanca en Las Mesas	15	A	P3			104.000				25	75											
0992	VL	Prolongación de San Antolín en La Suerte	15	A	P3			454.000				25	75											
0995	VL	Acondicionamiento Transversal Hermanos Álvarez en San Lorenzo	16	A	P1B			14.000				25	75											
0996	VL	Conexión entre Lugarejo y Tornado en Lugarejo	09	A	P1B			6.000				25	75											
0999	VL	Prolongación de Pintor Antonio Padrón en Las Mesas	15	A	P1B			27.000				25	75											
1004	VL	Apertura vía en Almatriche	16	A	P1B			68.000				25	75											
1006	VL	Peatonalización en Urbanización Portuarios	06	A	P1B			43.000				25	75											

Listado de Actuaciones por Forma de Gestión y Tipo de Acción

código	tipo acción	denominación	sector	gestión	prioridad	coste (euros)		porcentaje agente financiador															
						suelo	obra	suelo		AY	CI	GA	GC	OT	PV	RI							
FORMA DE GESTIÓN Suelo Obtenido																							
1007	VL	Peatonales en La Paterna	13	A	P3			919.000			25	75											
1010	VL	Apertura de vía en Miller	09	A	P3			154.000			25	75											
1011	VL	Prolongación Rosario Alvaréz en Lomo De Niz	09	A	P3			133.000			25	75											
1012	VL	Ensanchamiento del cruce de Ctra. de Marzagán con Jinámar	01	A	P3			99.000			25	75											
1014	VL	Peatonal en Casablanca III	13	A	P3			216.000			25	75											
1020	VL	Peatonalización en Zárate	02	A	P3			286.000			25	75											
1023	VL	Conexión entre Laurisilva y Debussy	02	A	P1B			126.000			25	75											
1028	VL	Prolongación Granada en Pedro Hidalgo	02	A	P1B			39.000			25	75											
1035	VL	Acondicionamiento Lomo de Enmedio	12	A	P3			103.000			25	75											
1036	VL	Acondicionamiento Camino nº3 en La Data	12	A	P1B			44.000			25	75											
1037	VL	Acondicionamiento Camino nº 6 y 7 en La Data	12	A	P3			275.000			25	75											

Subtotal VL:

5.428.000

Coste Total : suelo + obra

5.428.000

Sanitario

0690	SN	Consultorio Local de Las Mesas	15	A	P2			313.000					100								
0693	SN	Consultorio Local de Costa Ayala	15	A	P2			313.000					100								
1116	SN	SN en Dr. Chiscano	14	A	P2			4.762.330					100								
1498	SN	Ampliación Centro de Salud de Tamaraceite	15	A	P3			66.873					100								

Subtotal SN:

5.455.204

Coste Total : suelo + obra

5.455.204

Servicios de Infraestructura: Saneamiento (IS); Abastecimiento de Agua Depurada (ID); Abastecimiento de Agua Potable (IP)

0488	SI	Ampliación del colector general de saneamiento Paseo de Chil	04	A	P2			477.000					100								
0489	SI	Ampliación del colector general de saneamiento Triana	04	A	P2			1.407.000					100								

Listado de Actuaciones por Forma de Gestión y Tipo de Acción

código	tipo acción	denominación	sector	gestión	prioridad	coste (euros)		porcentaje agente financiador															
						suelo	obra	suelo	obra	AY	CI	GA	GC	OT	PV	RI							
FORMA DE GESTIÓN Suelo Obtenido																							
0490	SI	Colector general de saneamiento Las Torres	14	A	P3		4.376.000						100										
0491	SI	Colector secundario de saneamiento Obispo Romo	11	A	P2		258.000			100													
0492	SI	Colector general de saneamiento Ciudad Alta	09	A	P2		8.697.000					100											
0493	SI	Colector secundario de saneamiento San José Norte	03	A	P2		266.000			100													
0494	SI	Colector secundario de saneamiento Coronel Rocha	06	A	P3		251.000			100													
0496	SI	Colector secundario de saneamiento Las Coloradas	06	A	P3		313.000			100													
0497	SI	Tubería impulsión agua residual La Isleta	06	A	P3		1.094.000					100											
0498	SI	Tubería impulsión agua residual Polígono San Cristóbal	08	A	P3		891.000			100													
0499	SI	Tubería impulsión agua residual Pambaso	08	A	P3		766.000			100													
0500	SI	Tubería impulsión agua residual Tamaraceite	15	A	P3		118.000						100										
0502	SI	Tubería impulsión agua residual Las Torres	14	A	P3		157.000						100										
0506	SI	Colector de evacuación agua residual Edar Tamaraceite	15	A	P2		1.368.000						100										
0507	SI	Colector de evacuación agua residual Edar Barranco Seco	12	A	P2		1.126.000						100										
0509	SI	Restitución del cauce general de drenaje de Carvajal	04	A	P2		676.000					100											
0510	SI	Restitución del cauce general de drenaje de Don Zolio	11	A	P2		547.000					100											
0512	SI	Restitución del cauce general de drenaje Mata (C/ Montejuorra)	09	A	P2		438.000					100											
0513	SI	Conducción primaria agua depurada en la Avda. Marítima.	02	A	P2		1.563.000						100										
0515	SI	Conducción primaria agua depurada en La Isleta - El Rincón	06	A	P2		1.172.000						100										
0516	SI	Conducción primaria agua depurada en Barranco Seco-Tamaraceite	11	A	P3		938.000						100										
0517	SI	Conducción primaria agua depurada en Paseo Chil-Parque Música	14	A	P2		235.000					100											
0518	SI	Conducción primaria agua depurada en El Fondillo-Las Torres.	12	A	P3		1.758.000					100											
0519	SI	Conducción primaria agua depurada en la Circunv. Norte	15	A	P3		1.954.000						100										
0520	SI	Conducción primaria agua depurada en la Circunv. Sur	12	A	P3		782.000					100											
0521	SI	Conducción primaria agua depurada en la Conexión Sur	01	A	P3		79.000					100											
0522	SI	Tubería impulsión agua depurada en Tamaraceite-Las Torres	15	A	P3		110.000					100											
0523	SI	Tubería impulsión agua depurada en Piletas - San Lorenzo	15	A	P3		235.000					100											
0524	SI	Tubería impulsión agua depurada San Lorenzo-San José del Alamo	16	A	P3		411.000					100											

Listado de Actuaciones por Forma de Gestión y Tipo de Acción

código	tipo acción	denominación	sector	gestión	prioridad	coste (euros)		suelo	porcentaje agente financiador													
						suelo	obra		AY	CI	GA	GC	OT	PV	RI							
FORMA DE GESTIÓN Suelo Obtenido																						
0525	SI	Tubería impulsión agua depurada en Barranco Seco I-Secadero	12	A	P3			79.000			100											
0526	SI	Tubería impulsión agua depurada Barranco Seco II-Bco Seco I	12	A	P3			196.000				100										
0527	SI	Renovación y ampliación planta desaladora Las Palmas I	01	A	P3			53.177.000					100									
0529	SI	Construcción de la planta desaladora Las Palmas V	15	A	P2			31.253.000						100								
0530	SI	Conducción primaria agua abasto Avda. Marítima Norte	06	A	P2			4.915.000			20	40	40									
0531	SI	Conducción primaria agua abasto Avda. Marítima Sur	04	A	P3			5.048.000			20	40	40									
0532	SI	Conducción primaria agua abasto Marzagán	01	A	P1B			446.000			20	40	40									
0533	SI	Conducción primaria agua abasto Carretera del Sur	01	A	P1B			657.000			20	40	40									
0534	SI	Conducción primaria agua abasto Las Canteras-El Rincón	07	A	P3			5.446.000			20	40	40									
0535	SI	Conducción primaria agua abasto Paseo de Chil	07	A	P1B			2.688.000			20	40	40									
0536	SI	Conducción primaria agua abasto Cañada Honda	15	A	P3			465.000			20	40	40									
0537	SI	Conducción primaria agua abasto Parque de la Música	07	A	P3			465.000			20	40	40									
0538	SI	Conducción primaria agua abasto Coronel Rocha	06	A	P3			864.000			20	40	40									
0539	SI	Conducción primaria agua abasto Escaleritas -Schamann	14	A	P2			3.438.000			20	40	40									
0540	SI	Conducción primaria agua abasto Barranco Seco - Jinámar	01	A	P1B			2.532.000			20	40	40									
0541	SI	Conducción primaria agua abasto Las Torres-El Secadero	14	A	P1B			2.188.000			20	40	40									
0543	SI	Conducción primaria agua abasto La Marina-Lomo El Sabinal	13	A	P2			3.653.000			20	40	40									
0544	SI	Conducción primaria agua abasto Lomo El Sabinal-Jinámar III	01	A	P3			1.290.000			20	40	40									
0545	SI	Conducción primaria agua abasto Lomo El Sabinal-El Fondillo	12	A	P1B			376.000			20	40	40									
0547	SI	Tubería impulsión agua abasto El Sabinal-Lomo El Sabinal	12	A	P2			344.000						100								
0548	SI	Tubería Impulsión agua abasto Pico Viento-Los Frailes	12	A	P3			489.000						100								
0549	SI	Tubería Impulsión agua abasto El Secadero- Pico Viento	12	A	P3			176.000						100								
0550	SI	Conducción primaria agua abasto Acceso Centro	08	A	P1B			469.000			20	40	40									
0551	SI	Conducción primaria agua abasto Túnel Barranco Seco	02	A	P1B			2.106.000			20	40	40									
0552	SI	Tubería Impulsión agua abasto Puerto - La Isleta	06	A	P2			473.000						100								
0553	SI	Tubería Impulsión agua abasto Gran Depósito-El Sabinal	01	A	P3			1.063.000						100								
0554	SI	Tubería Impulsión agua abasto El Sabinal - Tívoli	01	A	P3			118.000						100								

Listado de Actuaciones por Forma de Gestión y Tipo de Acción

código	tipo acción	denominación	sector	gestión	prioridad	coste (euros)		porcentaje agente financiador															
						suelo	obra	suelo	obra	AY	CI	GA	GC	OT	PV	RI							
FORMA DE GESTIÓN Suelo Obtenido																							
0557	SI	Tubería Impulsión agua abasto Costa Ayala - Cañada Honda	15	A	P2			465.000										100					
0558	SI	Tubería Impulsión agua abasto Cañada Honda - Ladera Alta	15	A	P3			266.000										100					
0559	SI	Tubería Impulsión agua abasto Ladera Alta - Los Giles	15	A	P3			797.000										100					
0560	SI	Tubería Impulsión agua abasto Parque Música - Díaz Casanova	14	A	P3			172.000					100										
0561	SI	Tubería Impulsión agua abasto Díaz Casanova - Las Torres	14	A	P2			422.000					100										
0562	SI	Tubería Impulsión agua abasto Piletas - San Lorenzo	16	A	P2			79.000					100										
0563	SI	Tubería Impulsión agua abasto San Lorenzo - El Pintor	16	A	P2			40.000					100										
0564	SI	Tubería Impulsión agua abasto El Pintor - La Milagrosa	16	A	P2			204.000					100										
0567	SI	Tubería Impulsión agua abasto Jinámar II - Jinámar III	01	A	P3			313.000					100										
0568	SI	Tubería Impulsión agua abasto Barranco Seco - El Secadero	12	A	P2			141.000					100										
0569	SI	Tubería Impulsión agua abasto Las Brujas - Barranco Seco	12	A	P3			118.000					100										
0570	SI	Tubería Impulsión agua abasto Jinámar I - Jinámar II	01	A	P3			165.000					100										
0573	SI	Depósito reserva agua abasto Jinámar	01	A	P2			7.814.000										100					
0574	SI	Tubería impulsión agua depurada Las Majadillas - Los Giles	15	A	P3			352.000										100					
0575	SI	Restitución del cauce general de drenaje de Rabadán	04	A	P2			426.000										100					
0576	SI	Restitución del cauce general de drenaje de Las Torres	14	A	P2			860.000										100					
0577	SI	Restitución del cauce general de drenaje de Hoya Andrea	15	A	P2			626.000										100					
0580	SI	Colector secundario drenaje Francisco Gourie	03	A	P2			469.000										100					
0581	SI	Colector secundario drenaje Paseo de San Antonio	10	A	P2			313.000										100					
0582	SI	Rehabilitación de los colectores generales de saneamiento	00	A	P2			6.251.000					100										
0585	SI	Ampliación de la cobertura de la red de saneamiento	00	A	P2			7.142.000										100					
0586	SI	Actuaciones en otros cauces generales de drenaje	00	A	P2			3.126.000										100					
0587	SI	Otros colectores secundarios de drenaje en Ciudad Alta	00	A	P2			2.344.000										100					
0588	SI	Otros colectores secundarios de drenaje en Barrios Periféricos	00	A	P2			3.126.000										100					
0589	SI	Ampliación del sistema de bermas y cunetas	00	A	P2			1.485.000										100					
0591	SI	Depósitos de retención y regulación de vertidos de tormenta	00	A	P2			17.502.000											100				
0592	SI	Remodelación y mejora estación bombeo aguas residuales Teatro	03	A	P2			2.344.000					100										

Listado de Actuaciones por Forma de Gestión y Tipo de Acción

código	tipo acción	denominación	sector	gestión	prioridad	coste (euros)		suelo	porcentaje agente financiador													
						suelo	obra		AY	CI	GA	GC	OT	PV	RI							
FORMA DE GESTIÓN Suelo Obtenido																						
0593	SI	Renov. y mejora estación bombeo aguas residuales Sta. Catalina	04	A	P2		626.000		100													
0595	SI	Estación bombeo aguas residuales Pambaso	08	A	P3		1.172.000		100													
0596	SI	Estación bombeo aguas residuales Tamaraceite	15	A	P3		1.563.000				100											
0597	SI	Renov. y mejora estación bombeo aguas residuales Costa Ayala	15	A	P3		391.000		100													
0599	SI	Estación bombeo aguas residuales Las Torres	14	A	P3		938.000				100											
0600	SI	Mejora y renovación tubería impulsión aguas residuales Teatro	03	A	P2		782.000		100													
0601	SI	Mejora y renov.tubería impulsión aguas residuales Sta.Catalina	05	A	P3		391.000		100													
0602	SI	Renov. y mejora estación depuradora saneamiento Tafira	12	A	P2		782.000		100													
0604	SI	Sistemas de tratamiento de reboses de tormenta	00	A	P2		2.344.000			100												
0605	SI	Tratamientos terciarios estaciones depuradoras saneamiento	00	A	P3		1.563.000				100											
0606	SI	Ampliación red secundaria distribución agua depurada	00	A	P2		9.376.000			100												
0607	SI	Ampliación redes locales y puntos de toma agua depurada	00	A	P3		5.470.000		100													
0608	SI	Estación bombeo agua depurada Barranco Seco II-Barranco Seco I	12	A	P3		118.000				100											
0609	SI	Estación bombeo agua depurada Tamaraceite - Las Torres	15	A	P3		118.000			100												
0610	SI	Estación bombeo agua depurada Barranco Seco I-El Secadero	12	A	P3		118.000			100												
0611	SI	Estación bombeo agua depurada Las Majadillas - Los Giles	15	A	P3		196.000				100											
0612	SI	Estación bombeo agua depurada Plietas - San Lorenzo	16	A	P3		196.000			100												
0613	SI	Estación bombeo agua depurada San Lorenzo-San José Alamo	16	A	P3		157.000		100													
0622	SI	Depósito distribución agua depurada San Lorenzo	16	A	P3		391.000			100												
0624	SI	Tratamiento en depósito reserva agua depurada Tamaraceite	15	A	P3		469.000				100											
0625	SI	Tratamiento en depósito reserva agua depurada Barranco Seco II	12	A	P3		235.000				100											
0626	SI	Tratamiento en depósito reserva agua depurada en Tenoya	15	A	P3		79.000				100											
0627	SI	Mejora rendimiento de la planta desaladora Las Palmas III	01	A	P2		3.907.000				100											
0628	SI	Modif.toma agua y mejora planta desaladora Las Palmas III	01	A	P2		1.954.000				100											
0629	SI	Tratamiento CaCO3 + CO2 planta desaladora Las Palmas III	01	A	P2		391.000				100											
0630	SI	Tratamiento de vertidos desaladoras Las Palmas I, II y III	01	A	P3		2.344.000				100											
0631	SI	Tratamiento gases plantas desaladoras Las Palmas I y II	01	A	P3		15.627.000				100											

Listado de Actuaciones por Forma de Gestión y Tipo de Acción

código	tipo acción	denominación	sector	gestión	prioridad	coste (euros)		porcentaje agente financiador															
						suelo	obra	suelo	obra	AY	CI	GA	GC	OT	PV	RI							
FORMA DE GESTIÓN Suelo Obtenido																							
0632	SI	Ampliación red secundaria distribución agua de abasto	00	A	P3			9.376.000		100													
0633	SI	Estación bombeo agua abasto Puerto - La Isleta	06	A	P2			274.000					100										
0634	SI	Estación bombeo agua abasto Gran Depósito - El Sabinal	01	A	P2			391.000					100										
0635	SI	Colector general de saneamiento de La Isleta	05	A	P2			1.860.000					100										
0636	SI	Estación bombeo agua abasto Costa Ayala-Cañada Honda	15	A	P2			391.000					100										
0637	SI	Estación bombeo agua abasto El Sabinal - Tívoli	01	A	P2			196.000				100											
0638	SI	Estación bombeo agua abasto Cañada Honda - Ladera Alta	15	A	P2			391.000					100										
0639	SI	Estación bombeo agua abasto Parque de la Música -Díaz Casanova	00	A	P2			274.000				100											
0640	SI	Estación bombeo agua abasto Las Brujas - Barranco Seco	12	A	P2			196.000				100											
0641	SI	Estación bombeo agua abasto Jinámar I - Jinámar II	01	A	P2			196.000				100											
0642	SI	Estación bombeo agua abasto Díaz Casanova - Las Torres	14	A	P2			196.000				100											
0643	SI	Estación bombeo agua abasto Barranco Seco - El Secadero	12	A	P2			196.000				100											
0644	SI	Estación bombeo agua abasto Ladera Alta - Los Giles	15	A	P2			391.000					100										
0645	SI	Estación bombeo agua abasto Jinámar II - Jinámar III	01	A	P2			157.000				100											
0646	SI	Estación bombeo agua abasto El Sabinal - Lomo El Sabinal	01	A	P2			274.000					100										
0647	SI	Estación bombeo agua abasto Pico Viento - Los Frailes	12	A	P2			157.000				100											
0648	SI	Estación bombeo agua abasto Secadero - Pico Viento	12	A	P2			157.000				100											
0649	SI	Estación bombeo agua abasto Piletas - San Lorenzo	00	A	P2			157.000				100											
0650	SI	Estación bombeo agua abasto San Lorenzo - El Pintor	16	A	P2			118.000				100											
0652	SI	Estación bombeo agua abasto El Pintor - La Milagrosa	16	A	P2			118.000				100											
0656	SI	Depósito distribución agua abasto Las Brujas I	12	A	P2			782.000				40		60									
0658	SI	Depósito distribución agua abasto en Jinámar I	01	A	P2			196.000				40		60									
0659	SI	Depósito distribución agua abasto Ladera Alta	15	A	P2			196.000				40		60									
0670	SI	Depósito distribución agua abasto San Lorenzo	16	A	P2			235.000				40		60									
0672	SI	Tratamiento en depósito reserva agua abasto La Isleta	06	A	P2			977.000						100									
0673	SI	Tratamiento en depósito reserva agua abasto Costa Ayala	15	A	P2			977.000						100									
0674	SI	Tratamiento en depósito reserva agua abasto Jinámar	01	A	P2			1.954.000						100									

Listado de Actuaciones por Forma de Gestión y Tipo de Acción

código	tipo acción	denominación	sector	gestión	prioridad	coste (euros)		porcentaje agente financiador														
						suelo	obra	suelo		obra												
				AY	CI	GA	GC	OT	PV	RI												
FORMA DE GESTIÓN Suelo Obtenido																						
0675	SI	Tratamiento en depósito reserva agua abasto Lomo Polvo	11	A	P2		469.000						100									
0676	SI	Tratamiento en depósito reserva agua abasto Las Brujas	12	A	P2		469.000						100									
0677	SI	Tratamiento en presa reserva agua abasto Santa Brígida	12	A	P2		977.000						100									
0679	SI	Depósito distribución agua depurada Barranco Seco III	08	A	P2		157.000						100									
0680	SI	Tratamiento en depósito reserva agua depurada en La Isleta	06	A	P3		157.000						100									
0682	SI	Estación bombeo aguas residuales en La Isleta	06	A	P3		1.563.000						100									
0683	SI	Renovación y mejora estación depuradora saneamiento Bco. Seco	12	A	P3		10.158.000						100									
1342	SI	Finalización de conducción primaria agua depurada en la Avda. Marítima.	02	A	P3		156.300						100									
1343	SI	Finalización del colector secundario de saneamiento Gordillo	06	A	P2		195.500						100									
1344	SI	Finalización de la restitución del cauce general de drenaje de Munguía	02	A	P2		84.480						100									
1345	SI	Finalización de la conducción primaria agua depurada en San José-Paseo de Chil.	07	A	P2		1.660.900						100									
1346	SI	Finalización de la rehabilitación de los colectores secundarios de saneamiento	00	A	P2		8.649.900						100									
1347	SI	Finalización de la ampliación red de colectores secundarios de saneamiento	00	A	P2		11.792.700						100									
1348	SI	Finalización de la ampliación sistema puntos de recogida de aguas pluviales	00	A	P2		2.496.600						100									
Subtotal SI:							325.706.380						325.706.380									

Servicios de Transporte																					
0729	ST	Intercambiador de Transporte Como Sur	02	A	P3		4.688.000						100								
0732	ST	Implantación tercer tramo Transporte Alternativo	00	A	P3		78.132.000						100								
1520	ST	Implantación de nueva línea ferroviaria (TREN:Sta Catalina, San Telmo, Hospitales)	00	A	P3		1.751.930.000						10	20	70						
Subtotal ST:							1.834.750.000						1.834.750.000								

Servicios Sociales

Listado de Actuaciones por Forma de Gestión y Tipo de Acción

código	tipo acción	denominación	sector	gestión	prioridad	coste (euros)		porcentaje agente financiador															
						suelo	obra	suelo	obra	AY	CI	GA	GC	OT	PV	RI							
FORMA DE GESTIÓN Suelo Obtenido																							
0703	SS	Centro de la Tercera Edad en Las Mesas	15	A	P3		1.235.000				40	60											
0708	SS	Centro de Servicios Sociales Comunitarios en Lomo Blanco	12	A	P3		352.000		100														
0709	SS	Centro de Servicios Sociales Comunitarios en la Vega de S. José	02	A	P3		352.000		100														
0710	SS	Centro de Servicios Sociales Especializados en Zárate	02	A	P2		391.000														100		
0711	SS	Centro de Servicios Sociales Especializados la Casa del Niño	02	A	P3		3.516.000				40	60											
0723	SS	Centro de Servicios Sociales Comunitarios Pedro Hidalgo Bajo	02	A	P3		352.000		100														
1117	SS	SS Aristides Briand	07	A	P2		478.027				40	60											
1470	SS	Servicio Social en Hoya de la Plata (DET-20)	02	A	P3		1.260.000		25	75													
1474	SS	Centro de Servicios Sociales Comunitarios	01	A	P3		450.000		100														

Subtotal SS:

8.386.027

Coste Total : suelo + obra

8.386.027

Sistema General

0257	SG	Rehabilitación Parque Doramas. Plaza y jardines	04	A	P3		933.000				10	50	40								
0259	SG	Servicios de Emergencia. Plaza, edificación	12	A	P3		4.981.000					100									
0263	SG	Edificio de Servicios Generales de la ULPGC	03	A	P3		8.556.000						100								
1049	SG	Palacio de Justicia	03	A	P2		85.000.000						100								
1191	SG	Ejecución del complejo deportivo La Cicer	07	A	P2		17.731.480														100
1192	SG	Hotel y Palacio de Congresos en El Rincón	07	A	P2		30.000.000														100
1194	SG	Estadio Insular. Plaza y aparcamientos.	04	A	P2		8.716.546					50		50							
1197	SG	Finalización Area Sanitaria y Universitaria de la Vega de San José	02	A	P3		6.498.540					25	75								
1200	SG	Parque urbano Cono Sur	01	A	P3		36.710.218				50	50									
1203	SG	Dotaciones en Area Recreativa Cono Sur 2.	01	A	P3		4.821.155				50	50									
1210	SG	Espacios Libres en Tamaraceite Sur	15	A	P3		3.379.992														100
1221	SG	Frente Marítimo. Fuera de programación (SG-DEL)	00	A	P3																
1222	SG	Puerto de la Luz. Zona de Servicio. Fuera de programación (SG-P1)	00	A	P3																

Listado de Actuaciones por Forma de Gestión y Tipo de Acción

código	tipo acción	denominación	sector	gestión	prioridad	coste (euros)		suelo	porcentaje agente financiador													
						suelo	obra		AY	CI	GA	GC	OT	PV	RI							
FORMA DE GESTIÓN Suelo Obtenido																						
1223	SG	Puerto de la Luz. Zona de Actividades Logísticas. Fuera de programación (SG-P2)	00	A	P3																	
1268	SG	Area Recreativa Cono Sur 1. Deportivo al aire libre	01	A	P2		4.892.787													100		
1270	SG	Recinto Ferial en El Rincón	07	A	P2		9.750.000			100												
1273	SG	La Ballena II. Jardines y parque	11	A	P3		67.833.550			50	50											
1274	SG	La Ballena IV. Jardines y parque	11	A	P3		29.032.035			50	50											
1374	SG	Ampliación edificio OTP	06	A	P2		3.479.400					100										
1471	SG	Parque Ambiental Finca El Lasso (SG-07)	12	A	P3		2.500.544			100												
1473	SG	Ayuntamiento de Las Palmas de Gran Canaria (SG-22)	04	A	P3		13.842.000		100													
1479	SG	Espacios Libres en Ladera Las Brujas (SG-58)	12	A	P3		1.097.878		100													

Subtotal SG:

339.756.125

Coste Total : suelo + obra

339.756.125

Urbanización

0826	UR	Urbanización APR-01 Rehoyas - Arapiles	09	A	P1B		117.263.000			10	10	30	50							
0838	UR	Urbanización general Salto del Negro	12	A	P3		1.282.000			25	75									
0839	UR	Urbanización general El Román - San Lorenzo	16	A	P3		1.074.000			25	75									
0840	UR	Urbanización general El Zardo	16	A	P3		297.000			25	75									
0841	UR	Urbanización general Piletas	15	A	P1B		354.000			25	75									
0842	UR	Urbanización general La Suerte - Los Calvarios	15	A	P1B		489.000			25	75									
0843	UR	Urbanización general Las Torres	14	A	P3		1.067.000			25	75									
0844	UR	Urbanización general Pedro Hidalgo	02	A	P3		2.233.000			25	75									
0845	UR	Urbanización general Las Majadillas - Las Perrerías	15	A	P1B		667.000			25	75									
0846	UR	Urbanización general El Cardón	14	A	P3		352.000			25	75									
0847	UR	Urbanización general Costa Ayala	15	A	P1B		393.000			25	75									
0848	UR	Urbanización general San Francisco de Paula - La Montañeta	12	A	P3		701.000			25	75									
0849	UR	Reurbanización Casablanca III - Padres Paúles	13	A	P3		1.046.000			25	75									

Listado de Actuaciones por Forma de Gestión y Tipo de Acción

código	tipo acción	denominación	sector	gestión	prioridad	coste (euros)		suelo	porcentaje agente financiador														
						suelo	obra		AY	CI	GA	GC	OT	PV	RI								
FORMA DE GESTIÓN Suelo Obtenido																							
0850	UR	Reurbanización Cuevas Torres	13	A	P1B			654.000		25	75												
0851	UR	Reurbanización Miller Bajo	09	A	P3			2.368.000		25	75												
0852	UR	Reurbanización La Paterna	13	A	P1B			856.000		25	75												
0853	UR	Reurbanización La Feria - Hostelería	14	A	P3			833.000		25	75												
0854	UR	Reurbanización El Lasso	02	A	P3			829.000		25	75												
0855	UR	Reurbanización Zárate	02	A	P1B			1.126.000		25	75												
0856	UR	Reurbanización Hoya de La Plata - Tres Palmas	02	A	P1B			497.000		25	75												
0857	UR	Reurbanización Casablanca I	02	A	P1B			803.000		25	75												
0858	UR	Urbanización general Mirador de Jinámar	01	A	P2			1.692.000													100		
0859	UR	Reurbanización Tafira Alta	12	A	P3			2.466.000		40											60		
0860	UR	Reurbanización Lomo Batista	12	A	P3			2.067.000		40											60		
0861	UR	Reurbanización Santa Margarita	01	A	P3			1.059.000		40											60		
0862	UR	Reurbanización Monteluz	12	A	P3			854.000		40											60		
0863	UR	Reurbanización Ciudad del Mar	04	A	P3			1.524.000		40											60		
0864	UR	Urbanización general Asentamientos Rurales	00	A	P2			15.252.000		25	75												
0865	UR	Reurbanización Polígono Industrial La Paterna	13	A	P3			1.278.000		100													
0866	UR	Reurbanización Polígono Industrial Lomo Blanco - Las Torres	14	A	P3			3.608.000		100													
0867	UR	Reurbanización Polígono Industrial Díaz Casanova	14	A	P3			669.000		100													
0868	UR	Reurbanización Polígono Industrial El Cebadal	06	A	P3			3.159.000		100													
0869	UR	Reurbanización Polígono Industrial Miller	09	A	P3			2.153.000		100													
0870	UR	Urbanización General Ampliación Suelo Urbano El Toscón	15	A	P1B			1.11.000		25	75												
1199	UR	Urbanización de Area Sanitaria y Universitaria de la Vega de San José	02	A	P3			5.938.898													75		
1201	UR	Urbanización del Area Recreativa Cono Sur	01	A	P3			15.453.589		100													
1204	UR	Urbanización del Area Recreativa Cono Sur 2	01	A	P3			12.362.871		100													
1219	UR	Urbanización Servicios de Emergencia	12	A	P1B			80.000		50	50												
1220	UR	Urbanización Doramas-Altavista	11	A	P2			295.000		100													
1242	UR	Urbanización Canalización del Bco. de Guanarreme en tramo Numancia-Sec. Padilla	07	A	P2			77.990		100													

Listado de Actuaciones por Forma de Gestión y Tipo de Acción

código	tipo acción	denominación	sector	gestión	prioridad	coste (euros)		porcentaje agente financiador									
						suelo	obra	suelo		obra		AY	CI	GA	GC	OT	PV
1339	UR	Urbanización Levantamiento de cauce del Barranco Guinguada	03	A	P2	28.432.040				30	30	40					

FORMA DE GESTIÓN Suelo Obtenido

Subtotal UR:

233.716.388

Coste Total : suelo + obra	233.716.388
----------------------------	-------------

Vivienda en Régimen de Protección

1127	Vp	Vp Escaleritas junto a Pepe Goncálvez Norte (VP-03)	11	A	P1B			8.785.015		50		50					
1128	Vp	Vp San Nicolás junto a Hospital Militar	08	A	P3			3.862.400					100				
1131	Vp	Vp DOT Feria del Atlántico	14	A	P2			20.924.410			100						
1132	Vp	Vp Doctor Chiscano (VP-06)	11	A	P2			11.868.360				100					
1134	Vp	Vp El Secadero (VP-09)	08	A	P2			2.068.017				100					
1135	Vp	Vp en Lomo Apolinario (VP-02)	09	A	P1B			2.082.288		50							
1140	Vp	Vp DOT en Campus Universitario	12	A	P2			5.680.000				25	75				
1141	Vp	Vp DOT en Area Sanitaria y Universitaria de la Vega San José	02	A	P2			3.829.740				25	75				
1263	Vp	Vp Escaleritas junto a Pepe Goncálvez Sur (VP-04)	11	A	P2			5.927.577					100				
1435	Vp	Residencial Miller Bajo (DET-19)	09	A	P3			5.738.944		50				50			
1466	Vp	Vivanda en Régimen de Protección en El Lasso (DET-10)	02	A	P3			1.575.000					100				

Subtotal Vp:

72.341.751

Coste Total : suelo + obra	72.341.751
----------------------------	------------

COSTE TOTAL: Suelo Obtenido

3.088.326.541

Coste Total : suelo + obra	3.088.326.541
----------------------------	---------------

Listado de Actuaciones de Medidas Ambientales por Tipo de Acción

código	tipo acción	denominación	sector	gestión	prioridad	coste (euros)		suelo	porcentaje agente financiador														
						suelo	obra		AY	CI	GA	GC	OT	PV	RI								
Acción Medioambiental																							
0001	AM	Borde marítimo de El Rincón	07	A	P3		3.813.000		100														
0002	AM	Borde marítimo San Cristóbal - La Laja	02		P1B		11.343.869		10			90											
0003	AM	Borde marítimo de Costa Ayala	15	G	P3		1.909.374		10			90											
0007	AM	Rehabilitación paisajística y tratamiento de riesgos naturales del Bco de Tamaraceite	15		P3		11.027.952		10	20	30	40											
0008	AM	Rehabilitación paisajística y tratamiento de riesgos naturales del Barranco de Gonzalo	12		P1B		801.954		10	20	30	40											
0009	AM	Rehabilitación paisajística y tratamiento de riesgos naturales del Barranco de Tenoya	15		P3		10.114.125		10	20	30	40											
0010	AM	Rehabilitación paisajística y tratamiento de riesgos naturales del Bco. Las Goteras	01		P3		371.887				100												
0014	AM	Regeneración natural y tratamiento de riesgos naturales del entorno de Los Giles	15		P3		152.228		25			75											
0015	AM	Rehabilitación del área arqueológica del Conifital	06		P2		307.087					75	25										
0016	AM	Restauración ambiental y tratamiento de riesgos naturales de Tamaraceite-S.Lorenzo	15		P3		1.954.000		75	25													
0018	AM	Paseo de cornisa en frente alto del Guinguada	00		P1B		1.172.000		10	30	60												
0019	AM	Restauración del conjunto etnográfico de Siete Puertas	16		P1B		977.000		25	25	50												
0020	AM	Restauración paisajística y tratamiento de riesgos naturales de Marzagán-Lomo Sabinal	01		P2		132.654					25										75	
0021	AM	Restauración ambiental y tratamiento de riesgos naturales de La Laja y barrancos	00		P3		245.790					25										75	
0022	AM	Tratamiento paisajístico, de riesgos naturales y sendero litoral en El Rincón	15	A	P3		2.888.150		10			90											
0023	AM	Construcción de un mirador en Los Giles	15		P2		196.000		100														
0024	AM	Regeneración ambiental, tratamiento de riesgos naturales y mirador en Lomo Drago	16		P3		391.000		25	75													
0027	AM	Rehabilitación paisajística y tratamiento de riesgos naturales de laderas en San Nicolás	08		P3		9.537		10	40	50												
0028	AM	Construcción de un mirador en San Nicolás	08		P2		391.000		100														
0030	AM	Rehabilitación paisajística y tratamiento de riesgos naturales de laderas en San Roque	08		P3		2.149.000		10	40	50												
0032	AM	Regeneración vegetal y tratamiento de riesgos naturales en laderas de Zárate y El Lasso	02		P3		1.368.000		25	75													
0034	AM	Implantación del turismo rural en La Miliagrosa-S.José Álamo	16		P3		3.907.000					50	25									25	
0035	AM	Revegetación y tratamiento de riesgos naturales de laderas en el Túnel de La Laja	02		P3		166.443		10	40	50												
0036	AM	Restauración paisajística y tratamiento de riesgos naturales de la Montaña de Tafira	12		P2		274.000					100											
0038	AM	Reposición vegetal del ecosistema termófilo en Tafira Alta- Bandama	01		P3		1.776.172					100											
0039	AM	Adecuación de senderos rurales de interés	00		P3		1.172.000					100											
0040	AM	Recuperación agrícola del entorno de Las Mesas-Tamaraceite	15		P3		782.000					25	75										

Listado de Actuaciones de Medidas Ambientales por Tipo de Acción

código	tipo acción	denominación	sector	gestión	prioridad	coste (euros)		porcentaje agente financiador															
						suelo	obra	suelo	obra	AY	CI	GA	GC	OT	PV	RI							
Acción Medioambiental																							
0041	AM	Rehabilitación y tratamiento de riesgos naturales del conjunto ambiental de El Silvián	16		P3								100										
0042	AM	Rehabilitación agrícola del entorno de San José del Álamo	16		P3							10	50	40									
0043	AM	Adecuación arquitectónico-paisajística de Altos Siete Puertas	16		P3							25		50								25	
0044	AM	Adecuación arquitectónico-paisajística de Palma Siete Puertas	16		P3							25		50								25	
0046	AM	Rehabilitación paisajística de Llanos María Rivero-El Roque	16		P3							10	40	50									
0047	AM	Rehabilitación paisajística y tratamiento de riesgos naturales de La Data	01		P2								25	75									
0048	AM	Tratamiento paisajístico de Miller Alto-Los Tarajales	09		P3							10	25	40								25	
0049	AM	Recuperación agrícola y turismo rural en Tafira-Los Hoyos	01		P3							10	50	40									
0050	AM	Rehabilitación paisajística y tratamiento de riesgos naturales de S.Francisco Paula	12		P3							75	25										
0051	AM	Rehabilitación paisajística y tratamiento de riesgos naturales de Barranco Seco	12		P1B							25	75										
0052	AM	Restauración del patrimonio etnográfico del área de Cangas	15		P3							10	60	30									
0053	AM	Restauración del conjunto arqueológico y etnográfico del Bco. Guinguada	00		P3							10	60	30									
0054	AM	Restauración del conjunto etnográfico del área de Marzagán	01		P2								50	50									
0055	AM	Construcción de un mirador en Las Mesas	15	F	P2							100											
0056	AM	Regeneración natural del palmeral del Valle de Jinámar	01		P1B							10	50	40									
0057	AM	Construcción de un mirador en la Montaña del Vigía	06		P2									100									
0058	AM	Adecuación de una red de senderos en La Isleta	06		P3								75	25									
0060	AM	Regeneración vegetal y tratamiento de riesgos naturales en Lomo de Los Gatos	15		P3							10	50	40									
0061	AM	Restauración paisajística y tratamiento de riesgos naturales de laderas del Fielato	15		P3							10	50	40									
0062	AM	Rehabilitación arquitectónica del conjunto de la Finca Jacomar	15		P3							100											
0063	AM	Regeneración natural y tratamiento de riesgos naturales de la Montaña de San Gregorio	15		P3									100									
0064	AM	Construcción de un mirador en la Montaña de San Gregorio	15		P1B							25		75									
0065	AM	Adecuación de un área de esparcimiento en Barranco Seco	12		P3							50	50										
0066	AM	Regeneración vegetal y tratamiento de riesgos naturales del entorno de El Zardo	16		P3							25	75										
0068	AM	Rehabilitación del conjunto arqueológico de El Pintor	16		P3								50	50									
0069	AM	Rehabilitación del conjunto patrimonial de Presa La Umbría	16		P2								50	50									
0070	AM	Construcción de un mirador de la carretera a Siete Puertas	16		P1B							10	40	50									

Listado de Actuaciones de Medidas Ambientales por Tipo de Acción

código	tipo acción	denominación	sector	gestión	prioridad	coste (euros)		porcentaje agente financiador															
						suelo	obra	suelo	obra	AY	CI	GA	GC	OT	PV	RI							
Acción Medioambiental																							
0071	AM	Rehabilitación del conjunto arqueológico de La Matanza	01		P3		106.015			10	60	30											
0072	AM	Rehabilitación del conjunto arqueológico de Montaña de Tafira	12		P3		133.406			10	60	30											
0073	AM	Adecuación del Área Arqueológica de Lomo Borrión-La Montañeta	01		P2		977.000				75	25											
0074	AM	Regeneración vegetal y tratamiento de riesgos naturales de laderas en Lomo del Conde	01		P3		391.000			25	75												
1039	AM	Vegetación de aceras y espacios públicos en Santa Catalina-Vegueta	00	A	P1B		300.000			25	75												
1040	AM	Programa de acciones de mejora de la calidad acústica en la ciudad	00	A	P3		350.000			25	75												
1042	AM	Regeneración natural de la Playa de Las Canteras y Aula del Mar	00	A	P1B		2.214.897			10		90											
1046	AM	Construcción de un mirador en la cornisa del Parque de la Música en el Rincón	07	A	P3		96.000			25	75												
1047	AM	Recuperación agrícola y Centro de Interpretación agrícola en el Rincón	07	A	P3		550.000			25	75												
1190	AM	Regeneración ambiental y tratamiento de riesgos naturales del Confital - Salinas	06	A	P3		782.863			25	75												
1294	AM	Regeneración natural y tratamiento de riesgos naturales del Palmeral del Lasso	02		P2		310.515				25	75											
1296	AM	Restauración ambiental del entorno de San José del Álamo	16		P2		702.360					100											
1297	AM	Regeneración natural y tratamiento de riesgos naturales del entorno Sivián-Andújar	16		P2		709.293					100											
1298	AM	Regeneración natural y tratamiento de riesgos naturales en Presa de La Umbría	16		P2		144.702					100											
1299	AM	Regeneración paisajística y tratamiento de riesgos naturales en Casablanca III	13		P1B		133.766			10	40	50											
1302	AM	Regeneración paisajística y tratamiento de riesgos naturales de laderas en San Juan	08		P1B		307.973			10	40	50											
1303	AM	Regeneración paisajística y tratamiento de riesgos naturales en Polígono Cruz de Piedra	09		P1B		308.930			10	40	50											
1305	AM	Regeneración paisajística y tratamiento de riesgos naturales de laderas en San José	08		P1B		72.126			10	40	50											
1306	AM	Regeneración paisajística y tratamiento de riesgos naturales de laderas en Las Mesas	15		P3		115.000			10	40	50											
1307	AM	Regeneración paisajística y tratamiento de riesgos naturales en Cuesta de Mata	09		P3		127.000			10	40	50											
1308	AM	Regeneración natural y tratamiento de riesgos naturales del litoral de Jinamar	01		P1B		53.878			10		90											
1309	AM	Regeneración paisajística y tratamiento de riesgos naturales en San Francisco	08		P3		11.076			10	40	50											
1310	AM	Mejora ambiental de corredores peatonales en el borde marítimo	00		P3		3.659.040			10		90											
1311	AM	Rehab. paisajística y tratam. de riesgos naturales del borde de la Vega de San José	02		P3		1.165.433			10		90											
1312	AM	Regeneración paisajística y tratamiento de riesgo naturales de laderas en Nueva Patern	13		P3		22.500			10	40	50											
1313	AM	Regeneración paisajística y tratamiento de riesgos naturales del entorno de Almatriche	16		P3		111.168			10	40	50											
1314	AM	Regeneración paisajística y tratamiento de riesgos naturales del Barranco de La Ballena	00		P1B		1.540.359			10	20	30	40										

Listado de Actuaciones de Medidas Ambientales por Tipo de Acción

código	tipo acción	denominación	sector	gestión	prioridad	coste (euros)		porcentaje agente financiador															
						suelo	obra	suelo	obra	AY	CI	GA	GC	OT	PV	RI							
Acción Medioambiental																							
1315	AM	Regeneración natural y tratamiento de riesgos naturales de laderas en Lomo Blanco	12		P3			14.681				10	40	50									
1316	AM	Rehabilitación paisajística y tratamiento de riesgos naturales del Barranco del Sabinal	00		P3			400.272				10	20	30	40								
1317	AM	Rehabilitación paisajística y tratamiento de riesgos naturales de la Circunvalación	00		P1B			1.269.496				10	50	40									
1318	AM	Rehabilitación del entorno agrícola de Tenoya	15		P3			993.223				10	50	40									
1319	AM	Área medioambiental de invertebrados en la Minilla	11	D	P1B		188.100				AY	10	20	30	40								
1320	AM	Rehabilitación del entorno agrícola de Siete Puertas- Barranco de Guinguada	16		P3			560.000				10	40	50									
1321	AM	Mejora ambiental del Parque de Las Rehoyas	09	A	P1B			99.921				10	20	30	40								
1323	AM	Restauración del conjunto etnográfico del entorno de El Corcovado	16		P3			30.556				10	60	30									
1325	AM	Restauración del conjunto patrimonial de San Gregorio - Ciudad del Campo.	15		P1B			53.394				10	60	30									
1326	AM	Zona Verde y Paseo de cornisa de Lomo Apolinario	09		P1B			119.944				30	70										
1328	AM	Rehabilitación del área arqueológica del Barranco de Tamaraceite.	15		P3			302.479				10	60	30									
1329	AM	Red de rincones singulares urbanos	00		P1B			138.016				30	70										
1330	AM	Red de miradores de Las Palmas de Gran Canaria	00		P3			165.462				30	70										
1331	AM	Mejora ambiental de corredores peatonales en la ciudad	00		P3			2.620.701				30	70										
1332	AM	Restauración del conjunto arqueológico de Riquianez	12		P3			59.118				10	60	30									
1333	AM	Restauración del conjunto etnográfico de La Galga	16		P3			79.319				10	60	30									
1334	AM	Restauración del conjunto etnográfico de Tafira-Los Hoyos	01		P1B			454.615				10	60	30									
1335	AM	Regeneración paisajística y tratamiento de riesgos naturales del entorno del Pambaso	08	A	P3			11.738					25		75								
1337	AM	Regeneración natural del palmeral en el Campus Universitario de Tafira	12		P3			169.908					25		75								
1338	AM	Regeneración natural de las Charcas de San Lorenzo	16		P3			336.566					25		75								
1522	AM	Integración de la Variante de Tafira	12		P1B			560.000				10	50	40									

Subtotal AM:

188.100 109.305.387

Coste Total : suelo + obra

109.493.487

Listado de Actuaciones de Medidas Ambientales por Tipo de Acción

código	tipo acción	denominación	sector	gestión	prioridad	coste (euros)		porcentaje agente financiador															
						suelo	obra	suelo	obra	AY	CI	GA	GC	OT	PV	RI							
Espacio Libre																							
0242	EL	Parque Monte Lentiscal	12	E	P3	731.000	1.663.000	AY					100										
0278	EL	Zona Verde en las Coloradas	06	D	P3	167.000	331.000	AY	25	75													
0279	EL	Plaza en Las Coloradas	06	A	P1B		153.000		25	75													
0281	EL	Zonas Verdes en el Cebadal	06	A	P3		558.000		25	75													
0283	EL	Espacios Libres en Triana	03	B	P1B		171.000		25	75													
0285	EL	Zona Verde en Castillo de Mata	08	B	P1B		175.000		25	75													
0286	EL	Espacios Libres en San Nicolás	08	B	P3		396.631		25	75													
0288	EL	Espacios Libres en San José	08	B	P1B		279.000		25	75													
0289	EL	Espacios libres en San Juan	08	B	P3		512.000		25	75													
0290	EL	Plaza con Aparcamientos en San Nicolás	08	B	P2		1.001.000														100		
0291	EL	Plaza en La Isleta	06	A	P1B		157.000		25	75													
0294	EL	Zona Verde en San Roque	08	B	P1B		16.000		25	75													
0296	EL	Plaza en La Isleta	06	A	P3		124.000		25	75													
0297	EL	Plaza en Los Llanillos	01	A	P1B		34.000		25	75													
0298	EL	Zona Verde en El Salto del Negro	12	D	P3	261.000	79.000	AY	25	75													
0300	EL	Plaza en Santa Margarita	01	A	P1B		127.000		25	75													
0302	EL	Plaza en El Toscón	15	D	P3	188.000	47.000	AY	25	75													
0303	EL	Zona Verde en Santa Margarita	01	A	P3		124.000		25	75													
0304	EL	Plaza en Marzagán	01	D	P3	128.000	97.000	AY	25	75													
0305	EL	Zona Verde en El Batán	08	A	P3		415.000		25	75													
0306	EL	Zona Verde en Pico Viento	12	A	P3		25.000		25	75													
0307	EL	Espacios Libres en Tamaraceite	15	B	P3		28.000		25	75													
0308	EL	Zona Verde en Cuesta Ramón	01	A	P1B		10.000		25	75													
0313	EL	Plaza con Aparcamientos en Miller	09	A	P2		188.000														100		
0314	EL	Zona Verde en Casablanca I	02	D	P2	29.000	18.000	AY	25	75													
0316	EL	Plaza en Tafira Alta	12	B	P3		312.000		25	75													
0319	EL	Plaza en Santa Catalina	05	D	P3	391.000	61.000	AY	25	75													

Listado de Actuaciones de Medidas Ambientales por Tipo de Acción

código	tipo acción	denominación	sector	gestión	prioridad	coste (euros)		porcentaje agente financiador															
						suelo	obra	suelo	obra	AY	CI	GA	GC	OT	PV	RI							
Espacio Libre																							
0320	EL	Zona Verde en Lomo Blanco Industrial	14	A	P3			71.000				25	75										
0321	EL	Zona Verde en San Juan	08	B	P1B			254.000				25	75										
0322	EL	Zona Verde en Marzagán	01	A	P1B			28.000				25	75										
0324	EL	Plaza con Aparcamientos en Zárate	02	A	P1B			482.000				25	75										
0326	EL	Plaza con Aparcamientos en Francisco Gourie	03	B	P2			611.000														100	
0327	EL	Zona Verde en El Salto del Negro	12	D	P3		123.000	33.930	AY			25	75										
0329	EL	Plaza en Marzagán	01	D	P3		160.000	48.000	AY			25	75										
0331	EL	Zona Verde en El Lasso	02	A	P3			424.000				25	75										
0332	EL	Espacios Libres en el Polvorín	09	B	P3			584.000				25	75										
0333	EL	Zona Verde en el Lasso	02	A	P3			181.000				25	75										
0336	EL	Plaza en el Lomo Blanco	12	D	P3		693.000	116.000	AY			25	75										
0337	EL	Plaza en Lugo	04	D	P3		282.000	73.000	AY			25	75										
0338	EL	Plaza en Arenales	04	D	P2		1.477.000	217.000	AY			25	75										
0340	EL	Espacios Libres en Tenoya	15	B	P3			454.000				25	75										
0346	EL	Plaza en Quilmes	12	A	P1B			36.000				25	75										
0347	EL	Zona Verde en el Palmeral de Jinámar	01	A	P3			731.000				25	75										
0348	EL	Zona Verde en el Zardo	16	D	P3		1.096.000	329.000	AY			25	75										
0351	EL	Zona Verde de Tafira Alta	12	D	P3		392.000	27.000	AY			25	75										
0352	EL	Plaza en Hoya Andrea	16	D	P2		64.000	48.000	AY			25	75										
0355	EL	Zona Verde en la Mimilla	11	A	P3			139.000				25	75										
0357	EL	Espacios Libres en San Roque	08	B	P1B			108.000				25	75										
0359	EL	Plaza en Las Chumberas	11	A	P3			2.380.000				25	75										
0360	EL	Plaza en Barranquillo de Don Zoilo	11	A	P3			209.000				25	75										
0362	EL	Plaza en Barranquillo de Don Zoilo	11	D	P2		64.000	32.000	AY			25	75										
0363	EL	Espacios Libres en Barranquillo Don Zoilo	11	D	P3		225.000	577.000	AY			25	75										
0364	EL	Zona Verde en Cuatro Cañones	10	D	P2		396.000	80.000	AY			25	75										
0365	EL	Plaza en Jinámar	01	D	P3		286.000	85.000	AY			25	75										

Listado de Actuaciones de Medidas Ambientales por Tipo de Acción

código	tipo acción	denominación	sector	gestión	prioridad	coste (euros)		porcentaje agente financiador															
						suelo	obra	suelo	obra	AY	CI	GA	GC	OT	PV	RI							
Espacio Libre																							
0366	EL	Espacios Libres en Barranquillo Don Zoilo	11	D	P3	85.000	47.000	AY	25	75													
0367	EL	Plaza en Ciudad del Campo	15	D	P2	64.000	95.000	AY	25	75													
0368	EL	Espacios Libres en El Salto del Negro	12	D	P3	319.150	143.873	AY	25	75													
0370	EL	Plaza en Schamann	10	D	P2	115.000	84.000	AY	25	75													
0371	EL	Plaza en Schamann	10	A	P3		60.000		25	75													
0372	EL	Espacio Libre en Cuesta Blanca	16	D	P3	577.000	354.000	AY	25	75													
0375	EL	Plaza en Almatriche Bajo	16	D	P2	10.000	5.000	AY	25	75													
0376	EL	Zona Verde en Cuesta Blanca	16	A	P3		119.000		25	75													
0377	EL	Zona Verde en Pedro Hidalgo	02	A	P1B		9.000		25	75													
0378	EL	Plaza en Pedro Hidalgo Alto	02	A	P1B		88.000		25	75													
0379	EL	Plaza en Pedro Hidalgo Alto	02	A	P3		61.000		25	75													
0380	EL	Zona Verde en Lomo Verdejo	12	A	P1B		74.000		25	75													
0381	EL	Plaza en Pedro Hidalgo Alto	02	A	P3		179.000		25	75													
0382	EL	Plaza en Pedro Hidalgo Alto	02	D	P3	562.000	51.000	AY	25	75													
0383	EL	Plaza en Almatriche Alto	16	A	P1B		63.000		25	75													
0384	EL	Plaza en Pedro Hidalgo Alto	02	A	P3		119.000		25	75													
0385	EL	Plaza en Almatriche Bajo	16	D	P3	56.000	42.000	AY	25	75													
0386	EL	Plaza con Aparcamientos en El Pilar	14	A	P1B		1.657.000		40												60		
0387	EL	Zona Verde en El Batán	08	A	P1B		311.000		25	75													
0390	EL	Zona Verde en El Batán	08	A	P3		418.000		25	75													
0391	EL	Zona Verde en El Batán	08	A	P3		291.000		25	75													
0392	EL	Zona Verde en El Batán	08	A	P3		378.000		25	75													
0393	EL	Zona Verde en El Batán	08	A	P3		393.000		25	75													
0395	EL	Plaza en Las Torres	14	D	P2	43.000	15.000	AY	25	75													
0398	EL	Plaza en Zárate (DET 06)	02	A	P3		474.000		25	75													
0399	EL	Plaza en DET 11	09	A	P3		502.000		25	75													
0400	EL	Zona Verde en la Feria del Atlántico	14	A	P1B		270.000		25	75													

Listado de Actuaciones de Medidas Ambientales por Tipo de Acción

código	tipo acción	denominación	sector	gestión	prioridad	coste (euros)		porcentaje agente financiador															
						suelo	obra	suelo	obra	AY	CI	GA	GC	OT	PV	RI							
Espacio Libre																							
0401	EL	Zona Verde en San Juan	08	A	P3			344.000				25	75										
0403	EL	Plaza con Aparcamientos en la Feria del Atlántico	14	A	P2			4.208.000				40										60	
0405	EL	Plaza en La Montañeta	12	D	P2		52.000	39.000	AY			25	75										
0407	EL	Zona Verde en El Fondillo	12	D	P2		52.000	16.000	AY			25	75										
0408	EL	Plaza en El Fondillo	12	D	P2		30.000	30.000	AY			25	75										
0409	EL	Zona Verde en Miller	09	D	P2		70.000	21.000	AY			25	75										
0411	EL	Zona Verde en La Montañeta	12	A	P1B			1.450				25	75										
0412	EL	Zona Verde en San Francisco de Paula	12	A	P1B			14.000				25	75										
0413	EL	Plaza en El Salto del Negro	12	D	P2		51.000	39.000	AY			25	75										
0414	EL	Plaza con Aparcamientos en Cueva Torres	13	A	P1B			766.000				40										60	
0415	EL	Plaza en Cueva Torres	13	A	P3			182.000				25	75										
0416	EL	Zona Verde en Cueva Torres	13	A	P1B			188.000				25	75										
0417	EL	Plaza en Los Tarrales	13	A	P1B			51.000				25	75										
0418	EL	Zona Verde en La Paterna	13	D	P2		451.000	70.000	AY			25	75										
0419	EL	Plaza en El Salto del Negro	12	D	P2		38.000	29.000	AY			25	75										
0420	EL	Zona Verde en Zárate	02	A	P1B			24.000				25	75										
0423	EL	Zona Verde en Casablanca III	13	A	P3			747.000				25	75										
0424	EL	Zona Verde Casablanca III	13	D	P2		147.000	44.000	AY			25	75										
0426	EL	Plaza en Lomo de la Cruz	13	D	P2		13.000	10.000	AY			25	75										
0427	EL	Zona Verde en La Matula	12	D	P2		8.000	5.000	AY			25	75										
0429	EL	Zona Verde en Casablanca III	13	D	P3		115.000	339.000	AY			25	75										
0430	EL	Plaza en Casablanca III	13	D	P3		128.000	96.544	AY			25	75										
0434	EL	Plaza en San Lorenzo	16	A	P1B			59.000				25	75										
0435	EL	Zona Verde en Miller	09	A	P1B			22.000				25	75										
0436	EL	Zona Verde en Miller Industrial	09	A	P3			347.000				25	75										
0437	EL	Zona Verde en Miller Industrial	09	A	P1B			61.000				25	75										
0438	EL	Zona Verde en El Batán	08	A	P1B			16.000				25	75										

Listado de Actuaciones de Medidas Ambientales por Tipo de Acción

código	tipo acción	denominación	sector	gestión	prioridad	coste (euros)		obra	suelo	porcentaje agente financiador															
						suelo	obra			AY	CI	GA	GC	OT	PV	RI									
Espacio Libre																									
0439	EL	Zona Verde en Lugarejo	09	A	P1B			35.000			25	75													
0440	EL	Zona Verde en Lugarejo	09	A	P1B			37.000			25	75													
0442	EL	Plaza en Pedro Hidalgo Alto	02	A	P1B			191.000			25	75													
0443	EL	Zona Verde en Pedro Hidalgo Bajo	02	D	P3		1.017.000		AY		25	75													
0446	EL	Zona Verde en Miller	09	A	P3			107.000			25	75													
0447	EL	Zona Verde en Zárate	02	D	P2		37.000		AY		25	75													
0448	EL	Espacios Libres en Zárate	02	A	P1B			176.000			25	75													
0449	EL	Plaza con Aparcamientos en Miller	09	D	P2		50.000		AY		40														60
0450	EL	Plaza en El Lazareto II	06	A	P1B			31.000			25	75													
0451	EL	Plaza en Piletas	15	D	P2		27.000		AY		25	75													
0452	EL	Plaza con Aparcamientos en Miller	09	A	P3			904.000			40														60
0453	EL	Zona Verde en Miller	09	A	P1B			151.000			25	75													
0454	EL	Plaza en Tamaraceite	15	A	P3			48.500			25	75													
0455	EL	Zona Verde en Pedro Hidalgo Bajo	02	A	P1B			55.000			25	75													
0456	EL	Zona Verde en Pedro Hidalgo Bajo	02	A	P3			265.000			25	75													
0458	EL	Zona Verde en Pedro Hidalgo Bajo	02	A	P3			246.000			25	75													
0460	EL	Espacios Libres en Pedro Hidalgo Bajo	02	A	P1B			155.000			25	75													
0461	EL	Espacios libres en Pedro Hidalgo Bajo	02	D	P3		270.000		AY		25	75													
0462	EL	Zona Verde en Piletas	15	D	P2		126.000		AY		25	75													
0463	EL	Zona Verde en Pedro Hidalgo Alto	02	A	P1B			113.000			25	75													
0465	EL	Plaza en Lomo Batista	12	A	P3			111.000			25	75													
0466	EL	Plaza en Lomo Batista	12	D	P2		15.000		AY		25	75													
0467	EL	Plaza en Lomo Batista	12	A	P1B			86.000			25	75													
0469	EL	Plaza con Aparcamientos en El Batán	08	A	P3			455.000			40														60
0471	EL	Zona Verde en La Matula	12	D	P2		15.000		AY		25	75													
0472	EL	Plaza en Los Gíles	15	D	P2		72.000		AY		25	75													
0474	EL	Zona Verde en Las Mesas Bajas	15	A	P1B			140.000			25	75													



Listado de Actuaciones de Medidas Ambientales por Tipo de Acción

código	tipo acción	denominación	sector	gestión	prioridad	coste (euros)		obra	suelo	porcentaje agente financiador															
						suelo	obra			AY	CI	GA	GC	OT	PV	RI									
Espacio Libre																									
0475	EL	Plaza en Las Mesas Bajas	15	A	P3			504.000		25	75														
0476	EL	Plaza en Las Mesas Altas	15	D	P3	194.000		145.000	AY	25	75														
0477	EL	Plaza en Las Mesas Altas	15	A	P1B			51.000		25	75														
0478	EL	Plaza en Las Mesas Altas	15	A	P3			211.758		25	75														
0479	EL	Plaza en Las Mesas Altas	15	D	P2	17.000		13.000	AY	25	75														
0480	EL	Plaza en Ladera Alta	15	D	P2	20.000		15.000	AY	25	75														
0482	EL	Zona Verde en El Cardón	14	D	P2	15.000		5.000	AY	25	75														
0483	EL	Plaza con Aparcamiento en la Feria del Atlántico	14	A	P1B			2.735.000		40															60
0484	EL	Plaza con Aparcamiento en la Feria del Atlántico	14	A	P3			447.000		40															60
0486	EL	Plaza en El Lazareto I	06	D	P3	547.000		146.000	AY	25	75														
0487	EL	Zona Verde en Tenoya	15	A	P1B			69.000		25	75														
1068	EL	Espacio Libre en AD-01 Lazareto	06	C	P3			507.163																	100
1069	EL	Espacio Libre "Pino Apolinario" en AD-02	09	C	P3			114.581																	100
1070	EL	Espacio Libre "Hemano Ángel Mur" en AD-03	09	C	P3			287.771																	100
1071	EL	Espacio Libre "Casa Ayala" en AD-05	15	C	P2			71.280																	100
1072	EL	Espacio Libre en AD-06 c/ Guatemala	07	C	P2			333.483																	100
1076	EL	Espacio Libre en AD-10 Paseo de Chil	11	C	P3			831.047																	100
1077	EL	Espacio Libre "Los Tarahales"	13	D	P3	28.675		65.074	AY	25	75														100
1078	EL	Espacio Libre Paseo de San Cristóbal	02	A	P2			41.690		100															
1079	EL	Plaza en El Tablero	12	C	P2			173.059		100															
1080	EL	Espacio Libre en El Tablero	12	C	P2			4.592		100															
1081	EL	Espacio Libre en El Tablero	12	C	P2			10.037		100															
1082	EL	Espacio Libre en Montaña Chanrai	12	D	P2	862.500		54.540	AY		100														
1083	EL	Espacio Libre en Montaña Chanrai	12	D	P2	225.000		22.804	AY		100														
1085	EL	Espacio Libre en Tamaraceite (antiguo APR-02)	15	C	P3			1.424.778		25	75														
1086	EL	Espacio Libre en Barranco Seco (UZO-01)	12	F	P2			39.584.349																	100
1145	EL	Espacio Libre en Almatriche	15	F	P2			9.013.556																	100

Listado de Actuaciones de Medidas Ambientales por Tipo de Acción

código	tipo acción	denominación	sector	gestión	prioridad	coste (euros)		obra	suelo	porcentaje agente financiador																
						suelo	obra			AY	CI	GA	GC	OT	PV	RI										
Espacio Libre																										
1148	EL	Espacio Libre en Isla Perdida	15	F	P3			4.021.884																	100	
1151	EL	Espacio Libre en Tamaraceite Sur	15	F	P3			3.254.738																	100	
1152	EL	Espacio Libre en Tamaraceite Sur	15	F	P3			1.997.172																	100	
1154	EL	Espacio Libre en Tamaraceite Sur	15	F	P2			418.855																	100	
1156	EL	Espacio Libre en Tamaraceite Sur	15	F	P3			890.583																	100	
1158	EL	Espacio Libre en Tamaraceite Sur	15	F	P2			125.314																	100	
1231	EL	Espacio Libre en la Isleta en UA-01.1	06	C	P3			606.250							25	75										
1232	EL	Espacio Libre en la Isleta en UA-01.2	06	C	P3			833.122																	100	
1233	EL	Espacio Libre en la Isleta en UA-01.3	06	C	P3			1.322.394																	100	
1235	EL	Espacio Libre con aparcamiento en Secretario Padilla	07	D	P3		111.000	159.588	AY	100																
1239	EL	Espacio Libre con aparcamiento en calle Numancia	06	D	P2		123.000	176.841	AY	100																
1240	EL	Espacio Libre (tipo mixto) en Pedro Hidalgo Bajo	01	A	P2			1.138.729																	100	
1243	EL	Espacio Libre con aparcamiento en Bco. de Guanarteme (Vergara - Pza. América)	06	A	P2			581.997																	100	
1244	EL	Espacio Libre con aparcamiento en Bco. de Guanarteme (AD-09)	07	C	P2			517.584																	100	
1245	EL	Espacio Libre con aparcamiento en Bco. de Guanarteme (AD-08)	07	C	P2			810.882																	100	
1246	EL	Espacio Libre con aparcamiento en Bco. de Guanarteme (AD-07)	07	C	P2			862.640																	100	
1264	EL	Espacio Libre en Leon y Castillo anexo a Colegio	04	A	P3			630.040						100												
1271	EL	Espacios Libres en frente marítimo en El Rincón	07	A	P3			4.072.273															80			20
1289	EL	Espacio Libre en Complejo Dotacional Obelisco-Fuente Luminosa	04	A	P2			1.153.003																	100	
1291	EL	Espacio Libre y aparcamiento subterráneo. Complejo dotac. Obelisco-Fuente Luminosa	04	A	P2			3.865.490																	100	
1292	EL	Espacio Libre en Complejo Dotacional Obelisco-Fuente Luminosa	04	A	P2			169.928																	100	
1293	EL	Espacio Libre en Complejo Dotacional Obelisco-Fuente Luminosa	04	A	P3			527.756																	100	
1353	EL	Espacio Libre con aparcamientos en Dr. Chiscano	11	A	P3			5.329.390																	100	
1371	EL	Espacio Libre con Aparcamientos en San Juan	08	A	P3			4.756.769																	100	
1377	EL	Espacio Libre en Tamaraceite-Sur						305.622																		
1381	EL	Espacios Libres en la Carretera de Chile	07	D	P3		1.400.000	90.000	AY	25	75															
1383	EL	Espacio Libre en Los Giles	15	A	P3			1.917.640																		



Listado de Actuaciones de Medidas Ambientales por Tipo de Acción

código	tipo acción	denominación	sector	gestión	prioridad	coste (euros)		suelo	porcentaje agente financiador														
						suelo	obra		AY	CI	GA	GC	OT	PV	RI								
Espacio Libre																							
1385	EL	Espacios Libres La Isleta-Lazareto	06	D	P3	250.000	73.000	AY	25	75													
1389	EL	EL en Almatriche	16	A	P3		148.800		25	75													
1390	EL	EL en Las Majadillas	15	A	P3		109.600		25	75													
1395	EL	Espacio Libre en Pedro Hidalgo	02	A	P3		6.585		100														
1399	EL	Espacio Libre en la Avenida Democracia	15	D	P3	207.460	33.948	AY	25	75													
1402	EL	Espacio Libre en La Suerte	15	D	P3	24.000	40.750	AY	25	75													
1403	EL	Espacio Libre en Vegueta	03	A	P3		97.650		25	75													
1404	EL	Espacios Libres en Almatriche	16	A	P3		890.306		25	75													
1406	EL	Espacios Libres en Jinámar	01	A	P3		79.474		25	75													
1407	EL	Espacios Libres en Sta. Margarita	01	A	P3		8.487		25	75													
1408	EL	Espacios Libres en Almatriche	16	A	P3		90.460		25	75													
1409	EL	Espacio Libre en UASN-3 "PEPRI San Nicolás"	08	C	P2		11.944														100		
1411	EL	Espacio Libre en UASN-1 "PEPRI San Nicolás"	08	C	P2		25.097														100		
1412	EL	Espacio Libre en UASJ-1 "PEPRI San Juan-San José"	08	C	P2		130.974		100														
1413	EL	Espacio Libre en UAPG-89-16	12	C	P3		116.981														100		
1416	EL	Espacio Libre en UAPG89-19 "Almatriche Alto"	16	C	P3		140.580														100		
1419	EL	Espacio Libre en UZI 12 "PP San Fco. Paula"	12	F	P2		1.328.000														100		
1420	EL	Es pacio Libre en UA-TH1 "PEPRI Los Tarahales"	14	C	P2		522.523														100		
1421	EL	Espacio Libre en UA-52 "Cruce Almatriche I"	16	C	P3		134.668														100		
1423	EL	Espacio Libre en UA-43.1	15	C	P3		453.143														100		
1424	EL	Espacio Libre en UA-37 "Lomo Batista II"	12	C	P3		1.203.044														100		
1425	EL	Espacio Libre en UA-36 "Lomo Batista I"	12	C	P3		545.019														100		
1426	EL	Espacio Libre en UA-50 "San Fco. Paula"	12	C	P3		363.239														100		
1427	EL	Espacio Libre en UA-40.2 "El Zardo"	16	C	P3		231.472														100		
1428	EL	Espacio Libre en UA-40.3 "El Zardo"	16	C	P3		695.271														100		
1429	EL	Espacio Libre en UA-48 "Jinámar"	01	C	P3		362.371														100		
1430	EL	Espacio Libre en UA-45 "Maizagán I"	01	C	P3		331.803														100		

Listado de Actuaciones de Medidas Ambientales por Tipo de Acción

código	tipo acción	denominación	sector	gestión	prioridad	coste (euros)		porcentaje agente financiador															
						suelo	obra	suelo	obra	AY	CI	GA	GC	OT	PV	RI							
Espacio Libre																							
1432	EL	Espacio Libre en UA-46.2 "Marzagán II"	01	C	P3		1.511.096															100	
1436	EL	Espacio Libre en UA-31 "Lomo Blanco"	12	C	P2		33.815															100	
1438	EL	Espacio Libre en UA-11 "El Sebadal"	06	C	P2		74.081															100	
1441	EL	Espacio Libre en UA-10 "La Minilla"	11	C	P2		17.782															100	
1442	EL	Espacio Libre "Carretera de Chile"	14	C	P2		1.209.546															100	
1443	EL	Espacio Libre en UA 89-12 "Díaz Casanovas"	14	C	P2		75.816															100	
1444	EL	Espacio Libre en AD-12 Prolongación Mesa y López	07	C	P2		885.040															100	
1445	EL	Espacio Libre en AD-13 Prolongación Mesa y López	07	C	P2		988.522															100	
1446	EL	Espacio Libre en AD-14 Prolongación Mesa y López	07	C	P2		513.031															100	
1447	EL	Espacio Libre en UA-16 "Las Torres II"	14	C	P3		4.078.117															100	
1448	EL	Espacio Libre en UA PG89-14 "Ciudad Jardín"	11	C	P3		2.173.489															100	
1449	EL	Espacio Libre en UZI-10 "PP Ciudad del Campo"	15	B	P2		5.106.878															100	
1450	EL	Espacio Libre en UZI-09 "PP Las Mesas"	15	B	P2		1.287.610															100	
1451	EL	Espacio Libre en UZI-13 "PP Salto del Negro"	12	B	P2		828.189															100	
1452	EL	Espacio Libre en UA-39.1	15	C	P2		850.789															100	
1453	EL	Espacio Libre en UA-39.2	15	C	P3		215.321															100	
1455	EL	Espacio Libre con Aparcamiento en UA-TM1	15	C	P3		1.664.360															100	
1456	EL	Espacio Libre con Aparcamientos en UA-11 "El Sebadal"	06	C	P2		6.297.971															100	
1467	EL	Espacio Libre en La Feria (DET-12)	14	A	P3		960.000					25	75										
1468	EL	Espacio Libre en Las Torres	14	A	P3		614.400					25	75										
1472	EL	Espacio Libre en el Recinto Ferial de Canarias (SG-11)	14	A	P3		1.120.000						100										
1484	EL	Espacio Libre en El Pambaso	08	D	P2		1.529.245					AY	25	75									
1487	EL	Espacio Libre con aparcamiento en calle Castillejos	07	D	P2		69.600					AY										100	
1488	EL	Espacio Libre con aparcamiento en calle Vergara	07	D	P2		128.400					AY										100	
1497	EL	Plaza en Costa Ayala	15	D	P3		130.000					AY	25	75									
1503	EL	Espacio Libre con aparcamiento en Las Mesas (Poetisa Agustina Romero)	15	C	P3																	100	
1507	EL	Espacio Libre en Prolongación Mesa y López (c/Párroco Fco. Rdguez-Rdguéz)	07	D	P3		45.000					AY	25	75									

Listado de Actuaciones de Medidas Ambientales por Tipo de Acción

código	tipo acción	denominación	sector	gestión	prioridad	coste (euros)		porcentaje agente financiador															
						suelo	obra	suelo	obra	AY	CI	GA	GC	OT	PV	RI							
Espacio Libre																							
1508	EL	Espacio Libre en c/Nueva	08	D	P3	7.380	33.495	AY	25	75													
1509	EL	Espacio Libre en c/Farnesio	08	D	P3	12.300	45.477	AY	25	75													
1511	EL	Espacio Libre en Prolongación Mesa y López (AD-16)	07	C	P2		393.502														100		
1514	EL	Espacio Libre en José Sánchez Peñate - Paseo de Las Canteras (AD-19)	07	C	P3		150.000														100		
1525	EL	Espacio Libre en Fincas Unidas	10	D	P1B	1.500.000	300.000	AY	25	75													

Subtotal EL:

19.214.710 171.684.519

Coste Total : suelo + obra

190.899.229

Listado de Actuaciones de Medidas Ambientales por Tipo de Acción

código	tipo acción	denominación	sector	gestión	prioridad	coste (euros)		suelo	porcentaje agente financiador														
						suelo	obra		AY	CI	GA	GC	OT	PV	RI								
Sistema General																							
0236	SG	Parque marítimo Punta de las Salinas (SG-02)	06	E	P3	2.755.000	11.130.000	AY	33	33	34												
0239	SG	Parque de La Mayordomía	15	B	P3	1.002.000	4.644.000	AY														100	
0247	SG	Parque marítimo El Confital (SG-03)	06	H	P3	6.000.000	6.912.000	AY	100	100													
0262	SG	Parque Lomo los Frailes	15	G	P2		515.932				30												
1194	SG	Estadio Insular. Plaza y aparcamientos.	04	A	P2		8.716.546				50											50	
1200	SG	Parque urbano Cono Sur	01	A	P3		36.710.218		50	50													
1207	SG	Parque Ladera Alta	15	F	P2		15.313.098				100												
1208	SG	Parque Urbano en Tamaraceite Sur	15	F	P3		17.455.996															100	
1209	SG	Espacios Libres en Salto del Negro	12	G	P2		1.874.250		100														
1273	SG	La Ballena II. Jardines y parque	11	A	P3		67.833.550				50	50											
1274	SG	La Ballena IV. Jardines y parque	11	A	P3		29.032.035				50	50											
1336	SG	Parque urbano Proyecto Guiniguada (sin relleno ni carreteras)	03	P3			8.478.000		100														
1341	SG	Finalización de la ejecución del Jardín Canario	12		P2		527.400																
1352	SG	Ciudad deportiva en Siete Palmas I. Plaza con aparcamientos (I)	14		P3		67.841.460				50												
1354	SG	Espacio libre con aparcamientos en el Rincón	07	H	P2	12.043.120	10.026.465	AY														50	
1471	SG	Parque Ambiental Finca El Lasso (SG-07)	12	A	P3		2.500.544																
1478	SG	Espacios Libres en Salto del Negro (SG-47)	12	F	P3		1.296.721				100												
1479	SG	Espacios Libres en Ladera Las Brujas (SG-58)	12	A	P3		1.097.878				100												
1481	SG	Espacios Libres en Costa Ayala (SG-56)	15	H	P3	2.704.800	842.560	AY	25	25	50												
1482	SG	Espacios Libres en Casa Ayala (SG-57)	15	F	P3		188.770				100												
1528	SG	Ciudad Deportiva en Siete Palmas I. Plaza con aparcamientos (II)	14		P1A		18.000.000				100												

Subtotal SG:

24.504.920 310.937.423

Coste Total : suelo + obra

335.442.343

Listado de Actuaciones de Medidas Ambientales por Tipo de Acción

código	tipo acción	denominación	sector	gestión	prioridad	coste (euros)		porcentaje agente financiador															
						suelo	obra	suelo	obra	AY	CI	GA	GC	OT	PV	RI							
Urbanización																							
0751	UR	Urbanización APR-11 El Cardón	14	B	P3		530.000														100		
0757	UR	Urbanización APR-12 Lugarejo	09	B	P3		704.000														100		
0801	UR	Urbanización UZO-04 Costa Ayala	15	F	P3		3.304.000														100		
0802	UR	Urbanización UZR-02 Casa Ayala	15	F	P3		1.961.000														100		
0811	UR	Urbanización Llano de Guinea (UZR-10)	15	F	P3		6.119.000														100		
0824	UR	Urbanización UZI-13 Salto del Negro	12	F	P3		3.983.000				100												
0838	UR	Urbanización general Salto del Negro	12	A	P3		1.282.000				25	75											
1287	UR	Urbanización UZO-01 Barranco Seco	12	F	P2		8.267.840														100		
1288	UR	Urbanización UZO-02 Isla Perdida	15	F	P3		3.544.192														100		
1290	UR	Urbanización UZO-03 Almatriche	15	F	P3		6.268.000														100		

Subtotal UR:

35.963.032

Coste Total : suelo + obra

35.963.032

COSTE TOTAL DE LAS MEDIDAS AMBIENTALES

Subtotal:

43.907.730 627.890.362

Coste Total : suelo + obra

671.798.092