

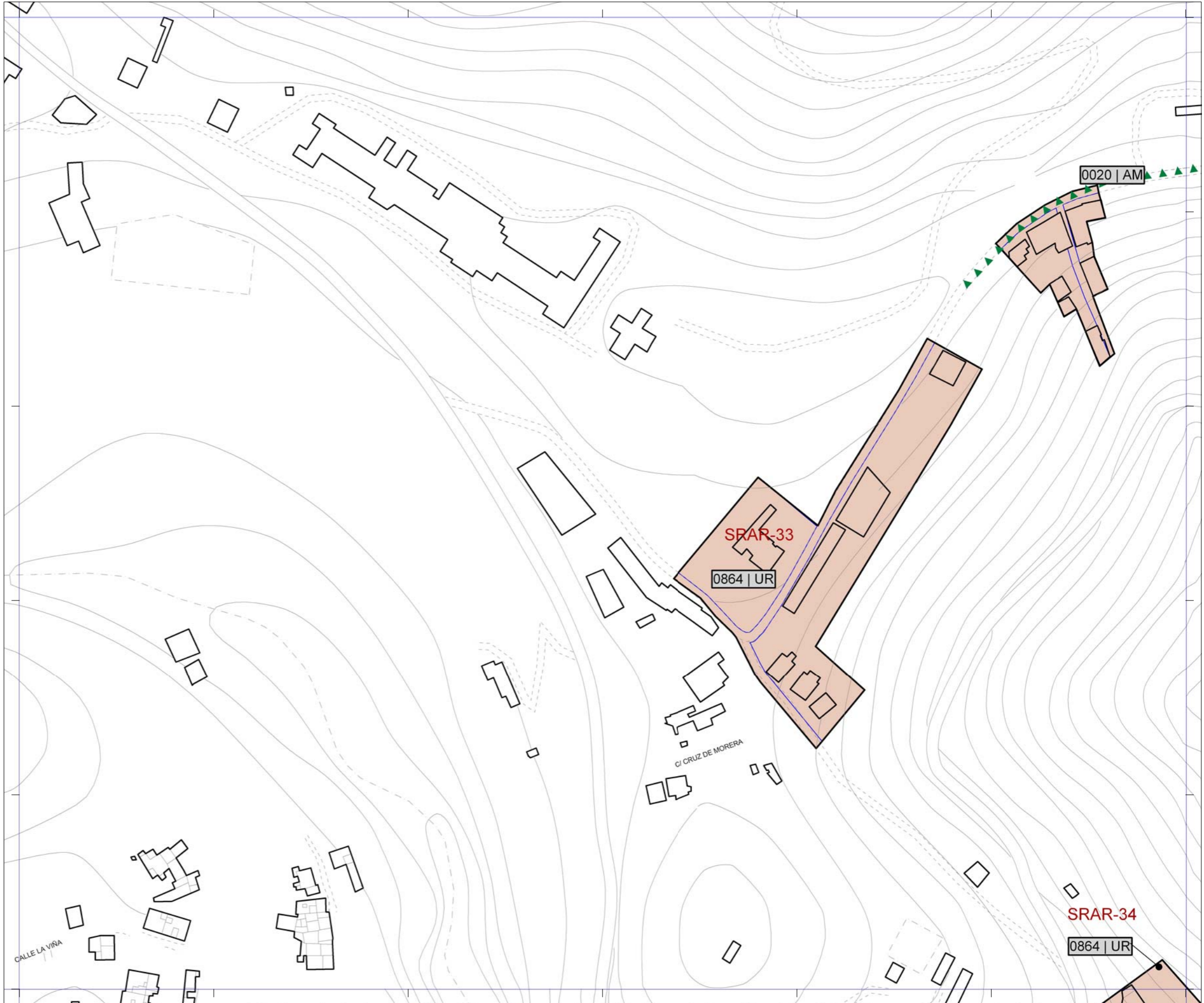


ÁREAS DIFERENCIADAS Y ASENTAMIENTOS RURALES			
SRAR	Suelo Rústico de Asentamiento Rural	DET	Estudio de Detalle
ESR	Equipamiento Estructurante en Suelo Rústico	AD	Actuación de Dotación
SG	Sistema General	UA	Unidad de Actuación
UZR	Suelo Urbanizable con Planeamiento Remitido	APR	Suelo Urbano con Planeamiento Remitido
UZI	Suelo Urbanizable con Planeamiento Incorporado	API	Suelo Urbano con Planeamiento Incorporado
UZO	Suelo Urbanizable Ordenado directamente por el PGO		

ACCIONES DE ORDENACIÓN DIRECTA			
	Vivienda en Régimen de Protección Pública		Equipamiento Estructurante en Suelo Rústico
	Administración y Servicio Público		Sistema General de ordenación directa
	Educativo		Intercambiador de Transporte
	Sanitario		Acción Medioambiental delimitada
	Servicios Sociales		Acción Medioambiental no delimitada
	Cultural		Red Viaria de Sistema Local
	Deportivo		Servicios de Transporte
	Espacio Libre		Abastecimiento de Agua Potable
	Zona Libre en Asentamiento Rural		Abastecimiento de Agua Depurada
	Dotacional en Asentamiento Rural		Saneamiento

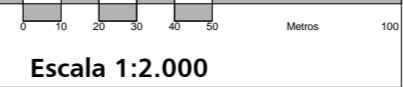
CODIFICACIÓN DE ACCIONES		
0000 VP	Vivienda en Régimen de Protección Pública	
0000 AS	Administración y Servicios Sociales	
0000 ED	Educativo	
0000 SN	Sanitario	
0000 SS	Servicios Sociales	
0000 CU	Cultural	
0000 DP	Deportivo	
0000 EL	Espacio Libre	
0000 ZL	Zona Libre en Asentamiento Rural	
0000 DT	Dotacional en Asentamiento Rural	
0000 ER	Equipamiento Estructurante en Suelo Rústico	
0000 SG	Sistema General	
0000 VG	Red Viaria General	
0000 VL	Red Viaria de Sistema Local	
0000 AM	Acción Medioambiental	
0000 ST	Servicios de Transporte	
0000 IP	Infraestructura de Abastecimiento de Agua Potable	
0000 ID	Infraestructura de Abastecimiento de Agua Depurada	
0000 IS	Infraestructura de Saneamiento	
0000 UR	Acciones de Urbanización	
0000 UR El Barrio	Acciones de Urbanización en Barrios	
0000 VR Área-00	Viviendas en Régimen de Protección Pública en Áreas Diferenciadas	
0000 VD SG-00	Viviendas Dotacionales en Áreas Diferenciadas	

SIMBOLOGÍA Y CÓDIGOS DE ACCIONES		
	Deslinde Marítimo-Terrestre	
	Nuevo Trazado Viario	
	Nueva Alineación	
Número de orden — 0000 XX — Tipo de acción		

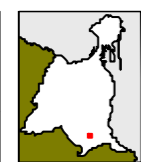


Plan General de Ordenación de Las Palmas de Gran Canaria

Adaptación Plena al TR-LOTCEC y a las Directrices de Ordenación General (Ley 19/2003)
Octubre 2012



30-N	30-O	30-P
31-N		31-P
32-N	32-O	32-P



Plano **Gestión del Suelo y programación**
Hoja **GS 31-O**