



| CATEGORÍAS DE SUELO | | | |
|---------------------|---|-------------|---|
| SRPP | Suelo Rústico de Protección Paisajística | SRAR | Suelo Rústico de Asentamiento Rural |
| SRPL | Suelo Rústico de Protección Costera | | Suelo Urbanizable Sectorizado Ordenado |
| SRPC | Suelo Rústico de Protección Cultural | | Suelo Urbanizable No Ordenado |
| SRPA | Suelo Rústico de Protección Agraria | | Suelo Urbanizable No Sectorizado Diferido |
| SRPH | Suelo Rústico de Protección Hidrológica | | Suelo Urbano Consolidado |
| SRPI | Suelo Rústico de Protección de Infraestructuras | | Suelo Urbano No Consolidado |

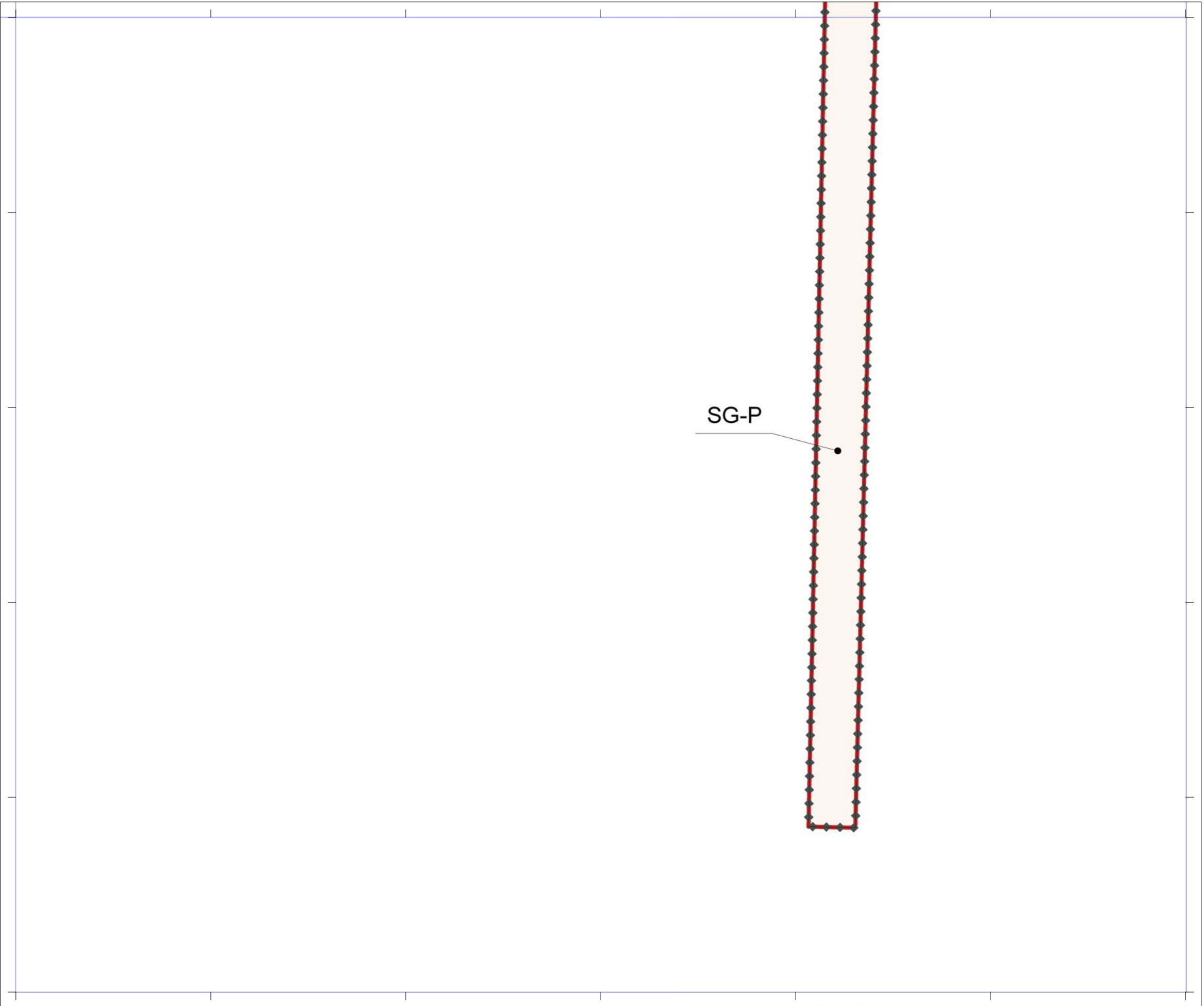
| ÁREAS DIFERENCIADAS | | | |
|---------------------|---|------------|---|
| API | Suelo Urbano con Planeamiento Incorporado | UZI | Suelo Urbanizable con Planeamiento Incorporado |
| APR | Suelo Urbano con Planeamiento Remitido | UZR | Suelo Urbanizable con Planeamiento Remitido |
| UA | Unidad de Actuación | UZO | Suelo Urbanizable Ordenado por el PGO |
| AD | Actuación de Dotación | UZD | Suelo Urbanizable Diferido |
| DET | Estudio de Detalle | SG | Sistema General de Dotaciones y Espacios Libres |
| ESR | Equipamiento Estructurante en Suelo Rústico | SGV | Sistema General Viario |

| NORMAS ZONALES | | | |
|----------------|--|-----------|-------------------------------------|
| B | Barrio | Bt | Barrio Tradicional |
| D | Baja Densidad | Dh | Baja Densidad en Hilera |
| Ca | Casas Adosadas | Ct | Casas Terreras |
| M | Manzana Cerrada | Mr | Manzana de Renovación |
| Vp | Vivienda en Régimen de Protección | H | Bloque Abierto |
| A | Áreas Agotadas | S | Singular |
| E | Específica | I | Industrial |
| Ra | Edificaciones Adosadas en Asentamiento Rural | Rb | Baja Densidad en Asentamiento Rural |

| DOTACIONES, EQUIPAMIENTOS Y ESPACIOS LIBRES | | | |
|---|----------------------------------|--------------|--|
| EL | Espacio Libre | EL/AP | Espacio Libre sobre Aparcamiento subterráneo |
| ED | Educativo | SN | Sanitario |
| SS | Servicio Sociales | DP | Deportivo |
| CU | Cultural | RG | Religioso |
| AD | Administración Pública | SP | Servicio Público |
| HT | Hotel | CO | Comercial |
| OF | Oficinas | IT | Intercambiador de Transporte |
| AP | Aparcamiento en Edificio | ES | Estación de Servicio |
| PT | Plataforma de Tránsito | VV | Zona Viaria Verde |
| ZL | Zona Libre en Asentamiento Rural | DT | Dotacional en Asentamiento Rural |

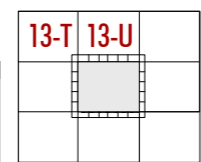
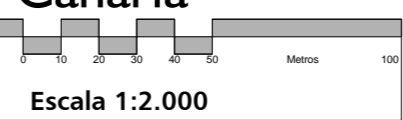
| LÍMITES Y SÍMBOLOS | | | |
|--------------------------------------|----------------------------|---------------------|--|
| S.G. de Dotaciones y Espacios Libres | Término Municipal | Cambio de Alenación | |
| Áreas Diferenciadas y Normas Zonales | Paisaje Protegido | Catálogo Municipal | |
| Deslinde Marítimo-Terrestre | Clasificación de Suelo | Monumento Natural | |
| | Categoría de Suelo Rústico | Nueva Alineación | |
| | Nuevo Trazado Viario | | |

La delimitación de los Asentamientos Rurales y de los Suelos Urbanos y Urbanizables en los ámbitos de los Espacios Protegidos tienen un exclusivo carácter informativo y de lectura de modelo de ordenación territorial. Se remite la consulta jurídicamente válida de sus determinaciones al Planeamiento territorial del Espacio Protegido respectivo.



Plan General de Ordenación de Las Palmas de Gran Canaria

Adaptación Plena al TR-LOTCEC y a las Directrices de Ordenación General (Ley 19/2003)
 Octubre 2012



Plano **Regulación del Suelo y la Edificación**
 Hoja **RS 14-U**