

Firmado por: NOMBRE DIAZ ELIAS MARIA BELEN - NIF 43763187Y Motivo: La Comisión de Ordenación del Territorio y Medio Ambiente de Canarias en sesión de 20/12/2013 y de 30/06/2014, acordó la APROBACIÓN DEFINITIVA PARCIAL del PGO de ARUCAS, con suspensión de las determinaciones del Plan General relativas al suelo rústico de protección minera Rosa de Silva y las relativas a los asentamientos rurales.(EXP.2012/2223) Localización: Las Palmas de Gran Canaria
Fecha y hora: 04.07.2014 11:21:59



PLAN GENERAL DE ORDENACIÓN

ARUCAS

VOLUMEN 5. ANEXOS

JUNIO 2014

TOMO 5. REVISIÓN Y ACTUALIZACIÓN DE LA CARTA PALEONTOLÓGICA Y ARQUEOLÓGICA DE ARUCAS



ÍNDICE

| | | |
|-------------|---|-----------|
| 1. | CONSIDERACIONES PREVIAS..... | 3 |
| 2. | METODOLOGÍA..... | 3 |
| 3. | OBJETO Y CONTENIDO DEL DOCUMENTO | 7 |
| 3.1. | YACIMIENTOS PALEONTOLOGICOS..... | 8 |
| 3.2. | YACIMIENTOS ARQUEOLOGICOS Y AREAS PONTENCIALES | 9 |
| 4. | ANEXO I: INVENTARIO PALEONTOLÓGICO..... | 11 |
| 5. | ANEXO II: INVENTARIO ARQUEOLÓGICO | 13 |
| 5.1. | YACIMIENTOS ARQUEOLÓGICOS..... | 15 |
| 5.2. | AREAS POTENCIALMENTE ARQUEOLÓGICAS | 17 |
| 6. | ANEXO III: PLANO DE LA REVISIÓN Y ACTUALIZACIÓN DE LA CARTA PALEONTOLÓGICA Y ARQUEOLÓGICA DE ARUCAS. ESCALA 1:10.000 | 19 |

I. CONSIDERACIONES PREVIAS

El documento de Revisión y Actualización de la Carta Paleontológica y Arqueológica de Arucas ha sido realizado por la empresa Arqueocanaria, S.L, por encargo del Excmo. Ayuntamiento de Arucas. La justificación de dicho documento viene dada por la necesidad de llevar a cabo la revisión de los inventarios existentes constituidos por la Carta Arqueológica del año 1995 (aprobada en pleno por el Ayuntamiento de Arucas), la Carta Arqueológica del año 2004 (elaborada por el Cabildo de Gran Canaria dentro del proyecto PATRINET) y el Inventario Paleontológico realizado en el año 2005 por la empresa Tibicena G.E.P. S.L. por encargo del Ayuntamiento de Arucas. Asimismo, se incorporaran aquellos elementos arqueológicos y paleontológicos no incluidos en dichos trabajos que han sido documentados con posterioridad a la realización de dichos inventarios. Básicamente, se han actualizado los datos descriptivos recogidos en cada una de las fichas que componen los inventarios preexistentes, las fotografías de los yacimientos y revisado sus delimitaciones geográficas. Así mismo, se utilizó la cartografía y bibliografía disponibles relativa al objeto de estudio. Todo este trabajo fue complementado con una prospección arqueológica de superficie sin sondeos de todo el ámbito de actuación.

Todo lo anterior obedece a la intención de incorporar al documento de planeamiento general de los bienes que ostente características singulares para su protección. Dicha relación, no obstante, podrá ser incluida en el Catálogo de Protección Municipal, en el momento de su elaboración, a los efectos de tener un único documento que englobe todos los bienes del patrimonio histórico del municipio que se encuentran protegidos salvo los incluidos en el catálogo incluido en el Plan Especial de Protección al que este Plan General también remite.

2. METODOLOGÍA

La presente revisión y actualización de las respectivas Cartas Arqueológicas y Paleontológicas del municipio de Arucas se desarrolla dentro del marco de la ordenación y planificación del territorio aruquense, entendido éste último como un ente dinámico que se ha venido configurando a lo largo de siglos en relación simbiótica entre medio natural y ser humano.


Se ha realizado un trabajo interdisciplinar, en el que han intervenido técnicos en patrimonio histórico, paleontología, ordenación del territorio, derecho, entre otros, cuyo objetivo principal ha sido reflejar la configuración del territorio de Arucas en el pasado y su integración en la trama territorial actual.

En concreto, se ha tratado de hacer una revisión y actualización del patrimonio histórico de naturaleza arqueológica y paleontológica de Arucas inventariado hasta el momento en el ámbito municipal de Arucas, con la intención final de contar con un volumen de información renovada que pueda ser incorporada al Plan General de Ordenación del Municipio de Arucas, en un esfuerzo por dar cabida a dicho patrimonio dentro del desarrollo socioeconómico municipal, a la vez que se trata de buscar un equilibrio entre un uso racional del territorio y una gestión responsable de sus recursos.

A continuación se expone la metodología aplicada en la elaboración de este trabajo, abarcando tanto el trabajo de campo como las labores estrictamente de gabinete.

1. *Trabajos de documentación:* esta primera fase consistió en el análisis y clasificación de la información preexistente relativa a nuestro objeto de trabajo y de este modo poder establecer los criterios que guiarían a posteriori el trabajo de campo. Esta información resultó de vital importancia para la realización del inventario de bienes y la correspondiente memoria final. Para ello, se realizaron tareas de investigación documental (sondeando la información cartográfica, archivística y bibliográfica disponible) y administrativa (consultando las diferentes cartas arqueológicas, paleontológicas, normativas desarrolladas en materia de patrimonio histórico, planes de ordenación territorial, etc.).

Con respecto a la documentación administrativa se tomaron como guía las Cartas Arqueológicas y Paleontológicas Municipales. En concreto, se han consultado la Carta Arqueológica elaborada en el año 1995 por el Servicio de Arqueología del Museo Canario y la Carta Arqueológica del año 2004 enmarcada dentro del proyecto PATRINET incluido dentro del Programa de Iniciativa Comunitaria INTERREG IIIB Açores, Madeira, Canarias 2000-2006.



Respecto a los yacimientos paleontológicos, la base de este trabajo se sustentó en la Carta Paleontológica elaborada en el año 2005 por la empresa Tibicena, Gabinete de Estudios Patrimoniales S.L. La consulta de esta documentación facilitó el trabajo posterior de prospección, permitiendo la localización de cada uno de los enclaves revisados.

Dentro de los trabajos de gabinete habría que destacar también las reuniones periódicas con los técnicos de Patrimonio Histórico del Ayuntamiento y los técnicos de la Sociedad Municipal para el Desarrollo de Arucas, encargada esta última de la redacción del Plan General de Ordenación. A través de estas reuniones se pudo obtener una mejor coordinación de los trabajos descritos en la presente memoria, tratando de responder a todas las necesidades surgidas del mismo.

2. *Planificación del trabajo de campo:* Antes de proceder a realizar los trabajos de documentación en el terreno, fue necesario crear una ficha de inventario en la que recoger toda la información recopilada durante los trabajos de prospección arqueológica. Esta ficha se crearía partiendo de una base de datos confeccionada ex profeso en la que insertar a posteriori todo el volumen de información generado en los trabajos de campo (el contenido de esta ficha se desarrolla en el punto 4).
3. *Trabajo de campo:* consistió en la realización de una prospección intensiva de las diferentes áreas inventariadas en los anteriores catálogos e inventarios, así como de aquellas que por sus características se consideraron áreas potenciales. No obstante, hemos de dejar constancia que los trabajos de prospección se centraron básicamente en la visita de todos aquellos yacimientos arqueológicos y paleontológicos que habían sido recogidos en los diferentes catálogos e inventarios descritos anteriormente. En aquellos casos en los que se tenían referencias de poder existir restos de interés arqueológico o paleontológico se realizó una prospección intensiva para confirmar dicha potencialidad.

Este trabajo, en ningún caso, consistió en una labor de prospección intensiva o extensiva planificada por todo el territorio aruquense, trabajo realizado de forma sistemática en las anteriores labores de inventariado y catalogación, puesto que el objetivo principal de este trabajo era actualizar la documentación existente y añadir aquellos hallazgos producidos en fechas posteriores a los inventarios preexistentes.

En consecuencia, el trabajo de campo consistió en la prospección superficial sin sondeo de los yacimientos recogidos en los Cartas Arqueológicas y Paleontológicas preexistentes y de su entorno más inmediato, así como de aquellos yacimientos inventariados en fechas posteriores a los citados inventarios, con el objetivo principal de actualizar los datos existentes sobre ellos.

La **metodología** empleada en la **prospección arqueológica de superficie** siguió el siguiente esquema:

- El trabajo de campo consistió básicamente en la prospección arqueológica de superficie propiamente dicha. Esta se desarrolló de forma intensiva en el área delimitada en las diferentes cartas consultadas, así como en su entorno más inmediato. Si bien la prospección superficial estaba condicionada por elementos previamente inventariados, se siguió un esquema de trabajo aplicado en anteriores trabajos, en los que se buscaron, además de los elementos ya descritos en los inventarios, los siguientes elementos indicadores de la existencia de restos de interés patrimonial en el entorno en el que estos se enmarcan, como son:
 - a) Estructuras arquitectónicas prehistóricas, fundamentalmente construcciones de piedra, de tipo habitacional, funerarias, etc.
 - b) Cuevas o covachas naturales o artificiales con evidencias de ocupación prehistórica.
 - c) Presencia de materiales arqueológicos y paleontológicos dispersos en superficie.
 - d) Arte rupestre en rocas o cuevas o elementos muebles.
 - e) Estructuras arquitectónicas u obras históricas de valor cultural determinado con interés arqueológico o cuyo estudio deba acometerse con metodología arqueológica.
 - f) Perfiles estratigráficos o áreas con extensión superficial de interés paleontológico.
- Por otro lado, se pudo constatar que un gran número de yacimientos arqueológicos recogidos en las anteriores Cartas Arqueológicas, habían sido incluidos en dichos inventarios en función de la alta potencialidad arqueológica de la zona. En este caso, se entiende como tales aquellas áreas que, aún careciendo de todos o algunos de los elementos antes mencionados, existe una gran probabilidad de que su subsuelo conserve restos arqueológicos y/o paleontológicos de interés para el patrimonio histórico municipal. Para la consideración de estos espacios como Áreas Potencialmente Arqueológicas se tuvo en cuenta factores como las referencias orales recogidas en trabajos de investigación previos, excavaciones y/o prospecciones realizadas en el pasado, los hallazgos casuales, la presencia de materiales arqueológicos en fondos públicos y/o privados o por sus factores medioambientales como la riqueza del nicho ecológico en el que se enmarca el sitio, la presencia cercana de agua corriente en el pasado, la calidad de las tierras, la protección contra los elementos naturales, etc.
- 4. *Redacción de memoria:* Finalmente, se procede al trabajo de gabinete final en el que se procesa toda la información obtenida durante las fases previas de documentación y prospección de superficie descritas con anterioridad. Toda esta información es procesada y recogida en diferentes soportes (informes, cartografía, bases de datos) encaminados a la redacción de una memoria final donde se recojan los resultados del trabajo. En definitiva, en el documento final se desarrollan los objetivos del trabajo, su ámbito de actuación, la metodología aplicada y las fichas descriptivas individuales de cada yacimiento con sus correspondientes planos y fotografías. En esta ficha descriptiva, de carácter individual para cada uno de los yacimientos, figuran datos relativos a la planimetría, localización, época, tipo de yacimiento, estado de conservación, interés, uso, situación legal y descripción del mismo, etc.

Para la elaboración de dichas fichas se ha desarrollado una base de datos digital ex profeso, tratando de mantener un formato similar para ambas cartas (arqueológica y paleontológica). En un primer momento, en el caso de la Carta Arqueológica Municipal, se intentó actualizar la base de datos preexistente, elaborada por el Cabildo de Gran Canaria en el año 2004 dentro del proyecto PATRINET, acrónimo de Valorización y Promoción del Patrimonio Cultural Macaronésico a través de Internet. A través de este proyecto, se financió la actualización de las Cartas Arqueológicas de la isla de Gran Canaria, para su posterior difusión en internet, en conjunto con los restantes elementos del patrimonio histórico insular. Este proyecto se enmarcaba dentro del Programa de Iniciativa Comunitaria INTERREG IIB Açores, Madeira, Canarias 2000-2006 y constituyó una apuesta por la cooperación transnacional entre Funchal (Madeira) y Gran Canaria, junto con los socios de la Cámara Municipal do Funchal, la Universidade da Madeira y el Cabildo de Gran Canaria. Nuestra intención, desde el principio, fue tratar de mantener el formato de esta base de datos, de modo que la información fuese

actualizada, manteniendo a su vez la homogeneidad con el resto de la documentación existente para todas las Cartas Arqueológicas de la isla. No obstante, esta tarea resultó inviable debido a incompatibilidades técnicas del soporte informático utilizado en el 2004 con los sistemas operativos y software actuales, quedando la base de datos preexistente obsoleta. Debido a esto, se ha optado por la realización de una nueva base de datos, que si bien mantiene en esencia el formato anterior, se ha tratado de mejorar a través de la simplificación de conceptos y de una exposición de los datos más clara y versátil, tratando de evitar la redundancia de información y facilitar la consulta de la misma. Con estas modificaciones hemos intentado crear una base de datos más operativa e interactiva que permita disponer de un grueso de información completa y permita su posterior volcado en aplicaciones del tipo S.I.G. (Sistemas de Información Geográfica). Así mismo, estas modificaciones no afectaron sustancialmente a la sincronización de la información recogida en este trabajo con el realizado en el año 2004 y su precedente del año 1995.

A continuación, mostramos los dos formatos de ficha descriptiva de los yacimientos arqueológicos utilizados en 2004 y en el presente trabajo, donde se puede observar que los cambios realizados, al menos en forma y en parte del contenido no varían sustancialmente, permitiendo si es precisa la sincronización de ambos documentos.

Fichas Patrinet (2004)

Carta Arqueológica de ARUCAS

CÓDIGO FICHA: 6001 NOMBRE: **ARUCAS-CASCO HISTÓRICO**

TIPOLOGÍA: **HABITAT** FOTOGRAFÍA: 

DESCRIPCIÓN: **HABITAT**: 1 casa rural, 1 casa agrícola, 1 casa... **ERUCOLOGÍA**: DEPENDIENDO DE LAS ZONAS, PUEDE APARECER... **LOCALIZACIÓN**: MUNICIPIO: ARUCAS LOCALIDAD: ARUCAS... **ALTERACIONES Y GRADO DE AFECTACIÓN**: CALDA DEMORAS ANTROPÓGENO EXTENDIDO... **DATOS DE USO Y REUTILIZACIÓN**: REUTILIZACIÓN: HABITAT, AGRÍCOLA...

DATOS DE LA PROPIEDAD

TITULARIDAD: **PRIVADA** TIPO ACTUAL: **...**

NOMBRE PROPIETARIO: **CASAS VER ORBERY ACCIONES** LOCALIDAD: **...** TELÉFONO: **...**

C.P.: **...** DIRECCIÓN: **...**

DECLARACIÓN I.C.: FECHAS INICIACIÓN: **...** DECLARACIÓN: **...**

CLASIFICACIÓN DEL SUELO: **...**

CALIFICACIÓN DEL SUELO: **...**

REFERENCIAS BIBLIOGRÁFICAS

SORDANA MIRANDA, P.M. (1996) HISTORIA DE ARUCAS... **INVESTIGACIONES Y EXCAVACIONES**: 1987 INICIACIÓN DE LAS EXCAVACIONES... **SUGERENCIAS Y ACTUACIONES**: EN CASO DE COMETERSE OMBAS EN LA ZONA... **OBSERVACIONES GENERALES**: 1. YACIMIENTO DE ARUCAS...

Ficha Arqueológica 2011

CARTA ARQUEOLÓGICA DE ARUCAS (REVISIÓN AÑO 2011)

Nº Ficha: **6001** Denominación: **ARUCAS-CASCO HISTÓRICO**

Grupo: **YACIMIENTO ARQUEOLÓGICO** Tipología: **HABITAT**

Cronología: **PREHISPÁNICO** Tipo: **CASA, CUEVA ARTIFICIAL, CUEVA NATURAL, OTROS**

DESCRIPCIÓN: **YACIMIENTO ARQUEOLÓGICO** CONSTATADO EN UNA PARTE DE LAS PARCELAS DEL TERMINO... **LOCALIZACIÓN**: Municipio: ARUCAS Localidad: ARUCAS... **Datos de uso y reutilización**: Zona ocupada por viviendas... **Datos administrativos**: Clasificación suelo: **RÚSTICO URBANO** Declaración SIC: **Inscrito** 14/04/2001...

CARTA ARQUEOLÓGICA DE ARUCAS (REVISIÓN AÑO 2011)

Referencias bibliográficas

QUINTANA MIRANDA, P.M. (1996) HISTORIA DE ARUCAS... **Investigaciones y Excavaciones**: 1984 Y 1985 EXCAVACIONES DE S. AMÉNDEZ SÁNCHEZ... **Actuaciones**: 1987 INICIACIÓN DE LAS EXCAVACIONES... **Observaciones generales y sugerencias**: A LOS HALLAZGOS PRODUCIDOS EN LOS ÚLTIMOS AÑOS...

Las fichas descriptivas han seguido un mismo esquema expositivo de los datos, tanto en la revisión de la Carta Arqueológica como en la Carta Paleontológica, adaptándose en cada caso a las singularidades del tipo de yacimiento descrito en ellas, ya se trate de un yacimiento arqueológico o paleontológico.

3. OBJETO Y CONTENIDO DEL DOCUMENTO

El objeto del documento de Revisión y Actualización de la Carta Paleontológica y Arqueológica de Arucas obedece a la decisión de establecer protección urbanística de los bienes integrantes a través del presente documento de planeamiento general. A los efectos e independientemente de la normativa establecida en el presente plan para los bienes integrantes de dicho documento, se constituyen las fichas descriptivas correspondientes a todos los bienes paleontológicos y arqueológicos incluidos, estructuradas de la siguiente forma:

En términos generales, la información se presenta agrupada por conjuntos de datos relacionados entre sí. Un primer apartado, recoge datos descriptivos generales del sitio (denominación, tipo de yacimiento, cronología, tipología, ergología, descripción, etc.), así como un número de registro correlativo de inventario acompañado del código precedente. Para la confección de la actual ficha descriptiva se ha decidido mantener gran parte del contenido recogido en los anteriores inventarios, adaptando la información al modelo diseñado ex profeso para este trabajo. En este conjunto de datos se incluyen las fotografías del bien, que si bien por motivos de espacio físico en el formato impreso sólo se puede observar una fotografía del elemento inventariado, desde la base de datos existe la posibilidad de consultar todas las fotos realizadas durante el trabajo de campo. Así mismo, en el 6º conjunto de datos se añadirán dos fotografías más del bien en el formato impreso. Por otro lado, la base de datos se presenta en formato abierto, permitiendo la inclusión de nuevas fotografías en futuras actualizaciones.

Un segundo apartado documental recoge datos relativos a la localización geográfica del bien (localidad, toponimia, acceso, UTM, altitud, exposición, piso bioclimático, sustrato y unidad geomorfológica.

Un tercer grupo de datos recoge información referente al estado de conservación del yacimiento y los datos de uso y reutilización del mismo.

En cuarto lugar se incluyen los datos de carácter administrativo que rigen el entorno donde se ubica el yacimiento (declaración BIC; uso, calificación y clasificación del suelo; referencia catastral). Con respecto a las referencias catastrales, se ha optado, partiendo de la base cartográfica catastral suministrada por la Sociedad Municipal, por la inclusión de una referencia corta de 15 dígitos que permita a la administración una consulta rápida de los datos catastrales de los diferentes elementos inventariados. Dada la confidencialidad de los datos catastrales, se han omitido datos relativos a la naturaleza del bien, más allá de la referencia catastral de libre acceso vía internet.

Un quinto grupo de datos recoge información relativa a las referencias bibliográficas del yacimiento, las investigaciones e intervenciones realizadas en el mismo, así como las sugerencias y actuaciones de futuro y las observaciones generales del equipo redactor.

El sexto y último apartado expone varias fotografías complementarias del bien y plasma su ubicación de manera gráfica en la cartografía y ortofotografía municipal. En el caso de la cartografía se ha trabajado sobre la base cartográfica proporcionada por la Sociedad Municipal para el Desarrollo de Arucas S.A. a Arqueocanaria S.L., cuyo grueso documental tiene como fuente la cartografía de GRAFCAN, y en menor medida la desarrollada por otros órganos supramunicipales y por los planes parciales y/o proyectos de urbanización municipales. Esta base cartográfica está siendo utilizada por dicho organismo para la redacción del Plan General de Ordenación del Municipio de Arucas, documento en el que se incluirán los yacimientos arqueológicos y paleontológicos con el fin de ser útiles para la gestión municipal.

En este último punto, habría que destacar el papel jugado por las reuniones mantenidas con los técnicos de la Concejalía de Patrimonio Histórico del Ayuntamiento de Arucas y de la Sociedad Municipal para el Desarrollo de Arucas S.A. A través de estas reuniones se ha podido perfilar el presente trabajo, de modo que se han aunado conceptos y coordinado las necesidades de ambas partes, obteniendo como resultado final un

documento ágil, fácil de consultar y que pueda convertirse en una herramienta útil para el ciudadano y la administración local a la hora de gestionar su territorio.

1. *Delimitación de los yacimientos:* Respecto a la delimitación de las diferentes áreas arqueológicas y paleontológicas, se ha partido de la delimitación aportada en la documentación preexistente. Esta delimitación ha sido revisada y modificada en aquellos casos en los que se ha detectado alguna variación de la misma. Estas áreas de delimitación se han definido con áreas poligonales que se han ajustado, en la medida de lo posible, al parcelario y/o curvas de nivel de la base cartográfica, así como a las diferentes categorías de gestión del suelo, sin menoscabo del interés patrimonial de los yacimientos y su correspondiente entorno de protección, de modo que la gestión de dichos elementos de interés histórico se geolocalicen en una base cartográfica real que permita una gestión más eficaz por parte de los técnicos encargados de su gestión. Los criterios seguidos para la identificación de los diferentes enclaves de interés para el patrimonio histórico fueron los que se exponen en la metodología prospección arqueológica de superficie.

A este respecto, en el caso de los yacimientos arqueológicos, se hace una propuesta de delimitación de los diferentes bienes recogidos en esta propuesta de Carta Arqueológica, diferenciándose entre yacimientos arqueológicos y áreas potencialmente arqueológicas en función de la mayor o menor certeza de su naturaleza y valor arqueológico:

2. *Yacimientos arqueológicos:* se entienden como tales, aquellos enclaves donde se ha constatado la existencia de restos arqueológicos mueble y/o inmuebles in situ o, en su defecto, se tiene constancia de su vinculación directa o indirecta con la sociedad aborigen de la isla. Para su delimitación se ha tenido en cuenta la propia delimitación física del yacimiento, así como un área añadida que actúa como “ámbito de protección”, que se define como la superficie aledaña, teniendo en cuenta la orografía del terreno, el parcelario vigente y/o las curvas de nivel según la cartografía utilizada como base de este trabajo.
3. *Áreas potencialmente arqueológicas:* se ha tenido en cuenta el área en la que se localizan o se han localizado en el pasado restos arqueológicos en superficie, se tiene constancia de la presencia de estos restos por tradición oral (si la hubiere) o existen referencias documentales y/o bibliográficas al respecto.

En esta categoría, en el caso de los bancales agrícolas, se propone la protección de toda el área que abarcan las parcelas agrícolas afectadas. En los otros casos, se define la zona afectada y se establece un área añadida como ámbito de protección, teniendo en cuenta la orografía del terreno, el parcelario vigente y/o las curvas de nivel según la cartografía utilizada como base de este trabajo.

Con respecto al reflejo en la cartografía de las áreas delimitadas como yacimientos arqueológicos y paleontológicos, se ha utilizado una serie de colores diferenciadores que explican la naturaleza del elemento inventariado. De este modo, se ha utilizado un relleno de áreas sólido, con matices en los colores que aluden a la clasificación de los diferentes sitios, ya se trate de un yacimiento paleontológico, un yacimiento arqueológico, un área potencialmente arqueológica o un yacimiento arqueológico propuesto para su desafección por haberse constatado su nulo interés arqueológico que había sido incluido en anteriores catálogos o inventarios. De este modo, tenemos un color de relleno naranja para identificar los yacimientos paleontológicos, el color amarillo para los yacimientos arqueológicos constatados, el verde para las áreas potencialmente arqueológicas y el magenta para aquellas zonas propuestas para su desafección como yacimientos arqueológicos.

3.1. YACIMIENTOS PALEONTOLOGICOS

De los seis yacimientos paleontológicos relacionados en los anteriores documentos base, el nuevo documento de revisión y actualización añade un nuevo yacimiento documentado en las labores de prospección de superficie llevadas a cabo denominado El Risco, situado en Bañaderos, descubierto por la apertura de una carretera de tierra y la construcción del estanque del Porrón. Asimismo, como parte del yacimiento paleontológico, denominado Bañaderos, incluido en los inventarios anteriores y durante los trabajos de prospección de superficie realizados en la zona se descubre, constituyendo un hallazgo casual, otra parte del yacimiento originario que se presenta en superficie tras los recientes desmontes en el proceso de urbanización de la zona puesto que hasta ese momento se encontraba oculto por los bancales agrícolas.

Se adaptan las delimitaciones de los yacimientos a la cartografía actual de modo que los datos queden ajustados a esta herramienta de trabajo y gestión del territorio municipal y se lleva a cabo la actualización de modo gráfico de la información de cada uno de los yacimientos, aportándose un reportaje fotográfico completo de cada uno de los elementos inventariados y algunos matices a nivel descriptivo de algunos yacimientos. Finalmente, según el documento de revisión se han registrado los 6 yacimientos paleontológicos recogidos en los anteriores inventarios, se ha incorporado el yacimiento paleontológico de El Risco (código 7), y se amplía la descripción del yacimiento de Bañaderos a resultas del hallazgo casual anteriormente citado. Dichos yacimientos son objeto de protección a través del presente documento estableciéndose la categoría de suelo rústico de protección cultural y/o estableciéndose la normativa específica de protección, según proceda en cada caso, anexándose las correspondientes fichas en las que se establece una descripción detallada de cada yacimiento.

De los siete yacimientos paleontológicos, la mayor parte se emplaza en suelo rústico de protección natural o paisajístico. También una importante extensión de dichos yacimientos se localiza en dominio público marítimo-terrestre, al ser yacimientos de fósiles marinos que se ubican en el litoral del municipio.

3.2. YACIMIENTOS ARQUEOLOGICOS Y AREAS PONTENCIALES

De la documentación consultada principalmente las Cartas de los años 1995 y 2004, anteriormente especificadas, el documento de revisión y actualización de la Carta Paleontológica y Arqueológica establece la clasificación de los sitios de interés arqueológico en dos grupos: Yacimientos Arqueológicos y Áreas Potencialmente Arqueológicas. En esa línea se incluyen un total de 49 fichas correspondientes a 19 yacimientos arqueológicos constatados y 30 áreas potencialmente arqueológicas, situación de estas últimas que obedece a espacios en los que en superficie no se aprecian evidencias de yacimiento arqueológico, pero que podrían albergar en subsuelo restos de interés arqueológico no visibles en superficie, determinándose su potencialidad porque se han producido hallazgos casuales en el pasado recogidos en fondos públicos y/o privados conocidos o por la existencia de referencias orales sobre los mismos. Dichas áreas se protegen a través del presente documento en aras a preservar esa potencialidad estableciéndose una normativa específica para dichas áreas independientemente a la establecida para los yacimientos constatados.

Dicho documento de Revisión de la Carta Paleontológica y Arqueológica ha solventado diferentes aspectos problemáticos existente en los anteriores documentos, como el establecimiento de la delimitación mediante “manchas” arqueológicas que presentaban imprecisiones y ambigüedades; casos recurrentes de la inclusión de inmuebles modernos, con cimentación constatada dentro del área arqueológica en los que no existen restos sedimentarios del pasado en el subsuelo; yacimientos que fueron mal ubicados procediéndose a su reubicación en el espacio de forma correcta y en otros casos, yacimientos que se han visto afectados parcialmente por obras de diversa índole donde tras el pertinente seguimiento arqueológico no se constató evidencia arqueológica alguna, procediéndose a la redelimitación del bien. Todo ello, en aras a una mayor eficacia y exactitud de la misma con vistas a una mejor gestión, administración y tutela del patrimonio histórico inventariado por las administraciones competentes en la materia.

La protección urbanística llevada a cabo a través de la inclusión en el presente documento de planeamiento general se instrumenta a través del establecimiento de la categoría de suelo rústico de protección cultural o mediante la afección a determinaciones específicas, según proceda en cada caso, anexándose las correspondientes fichas en las que se establece una descripción detallada de cada yacimiento y área.

Finalmente se ha determinado la no inclusión en el documento de Revisión de la Carta Paleontológica y Arqueológica de Arucas y por tanto su no protección a través del presente planeamiento general de 8 enclaves recogidos en los inventarios anteriores, en algunos por haberse documentado a través de diferentes trabajos arqueológicos realizados en los últimos años (fundamentalmente debido a seguimientos arqueológicos con sondeos en diferentes obras de infraestructuras y/o proyectos urbanísticos en el municipio), y en otros por la comprobación de la inexistencia de elementos de interés arqueológico. Tres han sido constatados mediante metodología arqueológica tras verse afectados por diferentes obras de infraestructura en el municipio. Las obras de la IV Fase de Circunvalación Las Palmas de Gran Canaria – Arucas, han afectado directamente a los

yacimientos de Las Galletas (Código 3/9/1 en C.A. 1995 y Código Patrinet 06040) y El Rincón Caliente (Código Patrinet 06048). En estos sitios, mediante metodología arqueológica (sondeos y/o seguimiento de obra), se pudo constatar la esterilidad arqueológica de ambas áreas. Por otro lado, en el yacimiento de El Puertillo (Código Patrinet 06050), las obras de la Avenida Marítima de Bañaderos fueron secundadas por trabajos arqueológicos, constatándose la inexistencia de yacimientos arqueológicos en la zona.

El yacimiento de El Picacho – Riquiáñez (Código 3/14/1 en C.A. 1995) desapareció durante las obras de la construcción de la Estación Radionaval de la Marina, por lo que ya no existe interés arqueológico en la zona.

Los 4 yacimientos restantes son elementos inventariados en las anteriores Cartas Arqueológicas que, según los datos recogidos durante la prospección de campo y valorada la información bibliográfica relativa a los mismos, no poseen ningún tipo de evidencia superficial a lo que se les une la inexistencia de relleno sedimentario y la vaguedad o inexistencia de referencias documentales que permitan su relación directa con algún tipo de yacimiento relacionado con la sociedad prehispánica de la isla. Estos últimos son: San Andrés (Código 3/1/1 en C.A. 1995 y Código Patrinet 06002), Cueva del Amarradero (Código 3/3/1 en C.A. 1995 y Código Patrinet 06013), El Charco de las Mujeres (Código 3/2/2 en C.A. 1995 y Código Patrinet 06025), El Valle (Código 3/6/3 en C.A. 1995 y Código Patrinet 06032).

4. ANEXO I: INVENTARIO PALEONTOLÓGICO

| Yacimientos Paleontológicos | |
|---|---------------------------------|
| Nº Ficha (según numeración de la Revisión C.P. año 2011) | Denominación del Yacimiento |
| 1 | Los Charcones |
| 2 | Bañaderos |
| 3 | Charco del Lajjal |
| 4 | El Cementerio |
| 5 | Cuevas del Guincho-Lomo Ramírez |
| 6 | Punta de Arucas-Caleta Cebolla |
| 7 | El Risco |
| Fichas inventariadas | 7 |

CARTA PALEONTOLÓGICA DE ARUCAS (REVISIÓN AÑO 2011)

| | | | | | |
|----------------------|---------------------------------------|--------------|---------------------------------|------------------|-----------------------------|
| Nº ficha | 1 | Denominación | LOS CHARCONES | Tipo | PLAYA LEVANTADA |
| Época Geológica | HOLOCENO | Cronología | NO EXISTEN DATACIONES ABSOLUTAS | | |
| Tipología | CONGLOMERADO EN ARENISCA CONSOLIDADA. | | | Nº Unidades | UNA: CONGLOMERADO COMPACTO. |
| Vulcanoestratigrafía | SE DESCONOCE | | | Bioestratigrafía | No |

Especies Presentes

PATELLA SP., OSILINUS ATRATUS, LITTORINA STRIATA, Y RESTOS DE OTROS MICROMOLUSCOS SIN IDENTIFICAR. LOS MATERIALES SE DOCUMENTAN IN SITU, INMERSOS EN EL PAQUETE GEOLÓGICO.

Taxonomía

SE TRATA DE GASTERÓPODOS MARINOS DE LA ZONA SUPRAMAREAL, QUE VIVEN ACTUALMENTE EN LAS AGUAS CANARIAS.

Descripción

YACIMIENTO PALEONTOLÓGICO QUE OCUPA UNA EXTENSIÓN APROXIMADA DE 4 M2 SITUADO EN LA ZONA INTERMAREAL, ENTRE 1 Y 2 M.S.N.M. ESTÁ COMPUESTO POR UN CONGLOMERADO DE CANTOS MÁS O MENOS RODADOS INSERTADOS EN UNA MATRIZ ARENOSA MUY CEMENTADA QUE PRESENTA RESTOS FÓSILES MUY FRAGMENTADOS Y EROSIONADOS. SE CORRELEACIONA CON LA ÚLTIMA REGRESIÓN MARINA (RETROCESO DEL NIVEL MARINO) PRODUCIDA EN EL HOLOCENO (HACE MENOS DE 4.000 AÑOS).

Fotografía



Localización

| | | | | | | |
|-----------------------|--|-----------|------------|--------------|-----------------|-----|
| Municipio | ARUCAS | Localidad | BAÑADEROS | Toponimia | LOS CHARCONES | |
| Unidad Ambiental | PLAYA LEVANTADA | | | Cartografía | | |
| Acceso: | YACIMIENTO SITUADO EN EL FRENTE COSTERO DE BAÑADEROS, EN EL EXTREMO OESTE DE LA AVENIDA DE LOS CHARCONES. ACTUALMENTE, LOS CHARCOS INTERMAREALES QUE SE FORMAN EN LA ZONA HAN SIDO HABILITADOS COMO PISCINA ARTIFICIAL AFECTANDO PARCIALMENTE AL YACIMIENTO. | | | | | |
| UTM | 447.125 , 3.114.046 | | Exposición | NOROESTE , S | Altitud | 1-2 |
| Piso bioclimático | NO PROCEDE. YACIMIENTO EN ZONA INTERMAREAL. | | | Sustrato | LÍMITE COSTERO. | |
| Unidad Geomorfológica | LAVAS FONOLÍTICAS DEL CICLO I (MIOCENO SUPERIOR) | | | | | |

CARTA PALEONTOLÓGICA DE ARUCAS (REVISIÓN AÑO 2011)

Estado de conservación

EL USO DE LA ZONA COMO ESPACIO RECREATIVO PROVOCA EL CONSTANTE TRÁNSITO SOBRE EL MISMO, LO QUE A LARGO PLAZO PUEDE SUPONER UN PROCESO EROSIVO MÁS UNIDO A SU CONSTANTE EXPOSICIÓN AL MAR.

Datos de uso y reutilización

USO RECREATIVO COMO ZONA DE BAÑO APROVECHANDO LOS CHARCOS INTERMAREALES.

Datos administrativos

Clasificación Suelo

DOMINIO PÚBLICO

Declaración BIC

Incoación

Declaración

Categoría Suelo

DOMINIO PÚBLICO MARINO TERRESTRE

Referencia catastral

35006A00200001

Referencias bibliográficas

ITGE (1990). MAPA GEOLÓGICO DE ESPAÑA. ESCALA 1:25.000. ARUCAS. 1101- III-IV. 83-81; 83-82

Investigaciones e intervenciones

YACIMIENTO POCO CONOCIDO. SÓLO SE HA CITADO EN EL MAPA GEOLÓGICO DE ARUCAS (ITGE, 1990).

Actuaciones

SERÁ DE APLICACIÓN LO DISPUESTO EN LA NORMATIVA DEL PLAN GENERAL DE ORDENACIÓN, ASÍ COMO LO ESTABLECIDO EN LA LEGISLACIÓN VIGENTE EN MATERIA DE PATRIMONIO HISTÓRICO Y DEMÁS DISPOSICIONES QUE PUDIERAN SER DE APLICACIÓN.

Observaciones y sugerencias

SE TRATA DE UN YACIMIENTO ARQUEOLÓGICO ALTAMENTE EXPUESTO AL PÚBLICO, LO QUE PODRÍA SERVIR PARA POTENCIAR EL MISMO COMO RECURSO DIDÁCTICO QUE PERMITA CONOCER LOS VALORES PALEONTOLÓGICOS DEL MUNICIPIO. SE RECOMIENDA LA SEÑALIZACIÓN DEL YACIMIENTO Y LA INSTALACIÓN DE PANELES INFORMATIVOS YA QUE EL YACIMIENTO SE ENCUENTRA EN UN ENTORNO MUY TRANSITADO Y SE PRESENTA COMO UNA OPORTUNIDAD IDÓNEA PARA LA DIVULGACIÓN DE ESTE TIPO DE YACIMIENTOS.

CARTA PALEONTOLÓGICA DE ARUCAS (REVISIÓN AÑO 2011)

Nº ficha

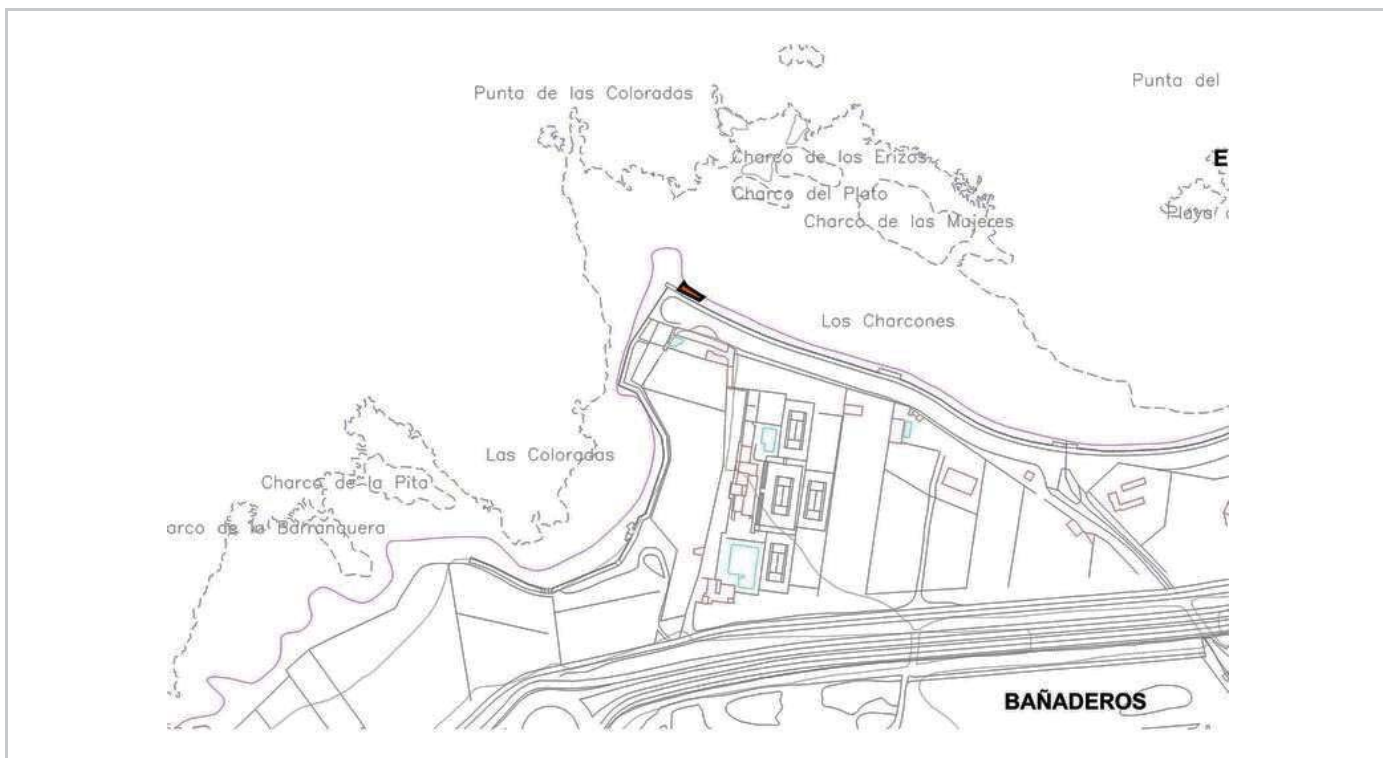
1



CARTA PALEONTOLÓGICA DE ARUCAS (REVISIÓN AÑO 2011)

Nº ficha

1



CARTA PALEONTOLÓGICA DE ARUCAS (REVISIÓN AÑO 2011)

| | | | | | |
|---|-------------------------------|-------------------------|---|-------------|-----------------|
| Nº ficha | 2 | Denominación | BAÑADEROS | Tipo | PLAYA LEVANTADA |
| Época Geológica | PLEISTOCENO SUPERIOR | Cronología | NO HAY DATACIONES ABSOLUTAS. | | |
| Tipología | PLAYA FÓSIL DE CANTOS Y ARENA | Nº Unidades | TRES UNIDADES VISIBLES: CONGLOMERADO, ARENAS Y PALEOSUELO | | |
| Vulcanoestratigrafía | SE DESCONOCE. | Bioestratigrafía | No | | |
| Especies Presentes | | | | | |
| PATELLA SP., OSILINUS ATRATUS, THAIS HAEMASTOMA, CONUS SP., LITTORINA STRIATA, COLUMBELLA ADANSONI, Y MÁS MATERIAL SIN IDENTIFICAR. LOS MATERIALES SE DOCUMENTAN IN SITU, INMERSOS EN EL PAQUETE GEOLÓGICO. | | | | | |
| Taxonomía | | | | | |
| MOLUSCOS GASTERÓPODOS MARINOS DE ZONAS INTERMAREALES SOMERAS DE FONDOS ROCOSOS, TIPO CHARCOS INTERMAREALES. ES UNA FAUNA QUE VIVE ACTUALMENTE EN NUESTRAS COSTAS. GASTERÓPODOS TERRESTRES Y OOTECAS DE ACRÍDIDOS. | | | | | |

Descripción

EL YACIMIENTO PALEONTOLÓGICO ESTÁ COMPUESTO POR DOS SECTORES DIFERENCIADOS.

EL PRIMER SECTOR ESTÁ UBICADO AL OESTE DEL YACIMIENTO (VER PLANO ANEXO). ESTA PARTE DEL YACIMIENTO FUE DOCUMENTADO EN LOS INVENTARIOS Y ESTUDIOS PREVIOS A ESTE TRABAJO. ESTE SECTOR HA QUEDADO SOTERRADO BAJO LA URBANIZACIÓN DEL PLAN PARCIAL SUSO UBO-SECTOR 3.

EL SEGUNDO SECTOR, UBICADO AL ESTE DEL YACIMIENTO (VER PLANO ANEXO), HA SIDO DOCUMENTADO DURANTE LOS TRABAJOS DE PROSPECCIÓN DE SUPERFICIE REALIZADOS CON EL PRESENTE TRABAJO. PROBABLEMENTE SE TRATA DEL MISMO YACIMIENTO DOCUMENTADO EN EL SECTOR 1 SEGÚN SU COMPOSICIÓN ESTRATIGRÁFICA. ESTE SECTOR ESTUVO OCULTO HASTA FECHAS RECIENTES POR LOS BANCALES AGRÍCOLAS EXISTENTES EN LA ZONA. CON EL DESARROLLO DE LOS TRABAJOS DE DESMONTES REALIZADOS DURANTE EL PROCESO URBANIZADOR DE LA ZONA HA QUEDADO AL DESCUBIERTO ESTE PERFIL PALEONTOLÓGICO, TRATÁNDOSE DE UN HALLAZGO CASUAL.

EL YACIMIENTO ESTÁ COMPUESTO POR UN PERFIL SEDIMENTARIO EN EL QUE SE OBSERVAN 3 NIVELES ESTRATIGRÁFICOS QUE SE LEVANTAN SOBRE UN LECHO DE FONOLITAS. DE MURO A TECHO NOS ENCONTRAMOS EL 1º NIVEL SEDIMENTARIO DE ORIGEN MARINO, CUYA FAUNA OBSERVADA SE LIMITA A FRAGMENTOS MUY EROSIONADOS DE PATELLA Y THAIS SIN PODER CLASIFICARLAS. EL 2º NIVEL SON LAS ARENAS EÓLICAS, POSIBLEMENTE PROVENIENTES DE LA REACTIVACIÓN DE LAS ARENAS DE ESTOS NIVELES JUNTO CON NUEVOS APORTES, Y EL 3º ES EL PALEOSUELO. EL NIVEL DE PALEOSUELO PRESENTA GRAN CANTIDAD DE GASTERÓPODOS TERRESTRES, PRINCIPALMENTE DEL GENERO HELIX Y NIDOS DE INSECTOS, INTERPRETADOS COMO OOTECAS DE ACRÍDIDOS. SOBRE ESTOS NIVELES ENCONTRAMOS TIERRAS DE LABOR Y ALUVIALES.

Fotografía



Localización

| | | | | | |
|------------------------------|---|------------------|-------------------|--------------------------------|------------------|
| Municipio | ARUCAS | Localidad | BAÑADEROS | Toponimia | BAÑADEROS |
| Unidad Ambiental | PLAYA LEVANTADA | | | Cartografía | |
| Acceso: | SE ACCEDE DESDE LA ROTONDA DE BAÑADEROS EN LA GC-2 QUE DA ACCESO A LA AVDA. LAIRAGA, NOS DESVIAMOS A LA IZQUIERDA, ENTRANDO AL DENOMINADO SECTOR 3 DE BAÑADEROS DONDE SE DESARROLLA ACTUALMENTE UN PLAN PARCIAL URBANO, EN SU EXTREMO SURESTE. OCUPA UN AMPLIO SOLAR SIN EDIFICAR, JUSTO EN LA LINDE CON LA PARTE POSTERIOR DE LAS VIVIENDAS DE LA AVDA. LAIRAGA. | | | | |
| UTM | 447.417 , 3.113.662 | | Exposición | ESTE , OESTE | Altitud 7 |
| Piso bioclimático | COMUNIDADES SABULÍCOLAS (AULAGAR-SALADAR) | | Sustrato | ARENAS EÓLICAS OCRES, CON GRAN | |
| Unidad Geomorfológica | LAVAS FONOLÍTICAS DEL CICLO I (MIOCENO SUPERIOR) | | | | |

CARTA PALEONTOLÓGICA DE ARUCAS (REVISIÓN AÑO 2011)

Estado de conservación

YACIMIENTO AFECTADO PROFUNDAMENTE POR LA EXTRACCIÓN DE ÁRIDOS Y SU DECLARACIÓN COMO ESPACIO URBANO, QUEDANDO UN PERFIL A NIVEL TESTIMONIAL.

Datos de uso y reutilización

EXTRACCIÓN DE ÁRIDOS Y EXPLOTACIÓN AGRÍCOLA DE LA ZONA. ESPACIO DE EXPANSIÓN URBANA DE BAÑADEROS EN LA ACTUALIDAD.

Datos administrativos

Clasificación Suelo

URBANIZABLE

Declaración BIC

Incoación

Declaración

Categoría Suelo

SUELO URBANIZABLE SECTORIZADO ORDENADO. UBO SECTOR-3

Referencia catastral

7436601DS4173N/7436602DS4173N/7336201DS4173N

Referencias bibliográficas

ITGE (1990). MAPA GEOLÓGICO DE ESPAÑA. ESCALA 1:25.000. ARUCAS. 1101- III-IV. 83-81; 83-82.; HERNÁNDEZ-PADRÓN, A. J. & JIMÉNEZ MEDINA, A.M. (1999). INVENTARIO DEL PATRIMONIO PALEONTOLÓGICO DEL TÉRMINO MUNICIPAL DE ARUCAS. EXCMO. AYTO. DE ARUCAS. 35 PP. (DOCUMENTO INÉDITO).
TIBICENA. GABINETE DE ESTUDIOS PATRIMONIALES (2005) CARTA PALEONTOLÓGICA DE ARUCAS. AYUNTAMIENTO DE ARUCAS, SERVICIO DE PATRIMONIO HISTÓRICO.

Investigaciones e intervenciones

EL SECTOR 1 (OESTE) DEL YACIMIENTO ES CONOCIDO DESDE EL AÑO 1990, CITADO EN EL MAPA GEOLÓGICO DE ARUCAS (ITGE, 1990), EN EL INVENTARIO DEL PATRIMONIO PALEONTOLÓGICO DEL MUNICIPIO (HERNÁNDEZ PADRÓN Y JIMÉNEZ MEDINA, 1999) Y EN LA CARTA PALEONTOLÓGICA DEL AÑO 2005 (TIBICENA. G.E.P. S.L.)
EL SECTOR 2 (ESTE), HA SIDO IDENTIFICADO CON EL PRESENTE TRABAJO, CONTEMPLADO COMO UN HALLAZGO CASUAL SURGIDO A CONSECUENCIA DE LAS OBRAS REALIZADAS EN LA ZONA. PROBABLEMENTE SE TRATA DE UNA EXTENSIÓN DEL ANTERIOR.

Actuaciones

SERÁ DE APLICACIÓN LO DISPUESTO EN LA NORMATIVA DEL PLAN GENERAL DE ORDENACIÓN, ASÍ COMO LO ESTABLECIDO EN LA LEGISLACIÓN VIGENTE EN MATERIA DE PATRIMONIO HISTÓRICO Y DEMÁS DISPOSICIONES QUE PUDIERAN SER DE APLICACIÓN.

Observaciones y sugerencias

ESTE YACIMIENTO SE ENCUENTRA EN UNA ZONA EN PROCESO DE URBANIZACIÓN. SEGÚN LOS DATOS RECOPIADOS, NO REVISTE UN INTERÉS COMO PARA PROPONER SU CONSERVACIÓN IN SITU, SI BIEN SE RECOMIENDA SU DOCUMENTACIÓN EXHAUSTIVA EN EL CASO DE QUE PUEDA VERSE AFECTADO POR LAS OBRAS DE URBANIZACIÓN Y/O EDIFICACIÓN.

CARTA PALEONTOLÓGICA DE ARUCAS (REVISIÓN AÑO 2011)

Nº ficha

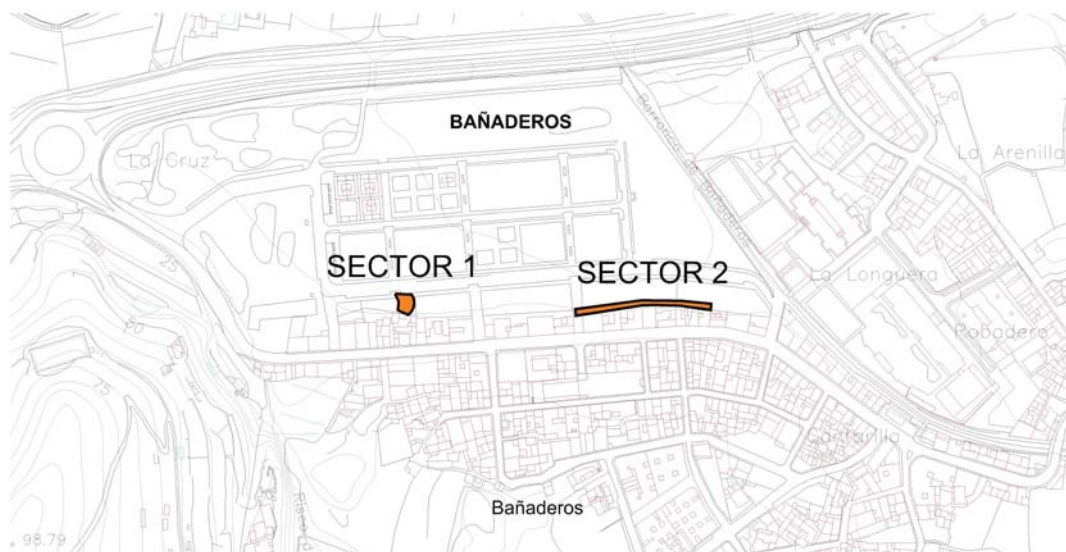
2



CARTA PALEONTOLÓGICA DE ARUCAS (REVISIÓN AÑO 2011)

Nº ficha

2



CARTA PALEONTOLÓGICA DE ARUCAS (REVISIÓN AÑO 2011)

| | | | | | |
|---|---|-------------------------|--|-------------|-----------------|
| Nº ficha | 3 | Denominación | CHARCO DEL LAJIAL | Tipo | PLAYA LEVANTADA |
| Época Geológica | PLEISTOCENO SUPERIOR/Holoceno | Cronología | NO EXISTEN DATACIONES ABSOLUTAS | | |
| Tipología | CONGLOMERADO MARINO CON CLASTOS DE TEFRITAS | Nº Unidades | DOS UNIDADES O NIVELES CONGLOMERÁTICOS | | |
| Vulcanoestratigrafía | NO | Bioestratigrafía | No | | |
| Especies Presentes | | | | | |
| THAIS HAEMASTOMA (LINNEO), PATELLA SP., LITTORINA STRIATA KING, OSILINUS ATRATUS BORN, Y MÚLTIPLES RESTOS DE MICROGASTERÓPODOS NO DETERMINADOS. LOS MATERIALES SE DOCUMENTAN IN SITU, INMERSOS EN EL PAQUETE GEOLÓGICO. | | | | | |
| Taxonomía | | | | | |
| MATERIAL MUY FRAGMENTADO RICO EN MOLUSCOS ARQUEOGASTERÓPODOS CARACTERÍSTICOS DE LAS ZONAS INTERMAREALES DE FONDOS ROCOSOS Y QUE VIVEN ACTUALMENTE EN NUESTRAS COSTAS. | | | | | |

Descripción

ESTE DEPÓSITO MARINO ESTÁ FORMADO POR DOS NIVELES CONGLOMERÁTICOS, Y APARECE EN ZONAS EXPUESTAS DE DISTINTA SUPERFICIE Y GROSOR. SOBRE LOS 8 M SNM SE ENCUENTRA UN CONGLOMERADO DE CLASTOS DE TEFRITAS Y FONOLITAS DE DIFERENTES TAMAÑOS Y FORMAS, ENGLOBADO EN UNA ARENISCA MUY CEMENTADA, QUE POR LA ALTURA A LA QUE SE ENCUENTRA Y SU CONTENIDO FAUNÍSTICO ES ATRIBUIDO AL PLEISTOCENO SUPERIOR, HACE UNOS 120.000 AÑOS. BAJO ESTE NIVEL SE ENCUENTRA OTRO CONGLOMERADO MARINO CON RESTOS FÓSILES MUY ALTERADOS Y FRAGMENTADOS, QUE PROBABLEMENTE PROCEDE DE LA EROSIÓN DE LOS DEPÓSITOS MARINOS DE LA RASA MARINA QUE SE ENCUENTRA A 35 M SNM, A JUZGAR POR EL TIPO DE FÓSILES Y SU ESTADO DE CONSERVACIÓN. A 5 M SNM, Y POR DEBAJO DE UN ALMAGRE QUE SEPARA AMBOS NIVELES, SE ENCUENTRA OTRO CONGLOMERADO QUE RELLENA LAS CUBETAS DEJADAS POR LA EROSIÓN MARINA SOBRE LA ARENISCA PLEISTOCÉNICA, Y QUE DEBEN PERTENECER A LA ÚLTIMA SUBIDA DEL NIVEL DEL MAR OCURRIDA DURANTE EL HOLOCENO.

Fotografía



Localización

| | | | | | |
|------------------------------|---|------------------|--------------------|--------------------|-------------------|
| Municipio | ARUCAS | Localidad | BAÑADEROS | Toponimia | CHARCO DEL LAJIAL |
| Unidad Ambiental | PLAYA LEVANTADA | | Cartografía | | |
| Acceso: | SE ACCEDE AL MISMO DESDE LA GC-2, DESVIÁNDONOS HACIA EL ACCESO A LAS SALINAS DEL BUFADERO. SE SITUÁ AL SURESTE DE ESTAS, EN UNA PEQUEÑA ENSENADA. EXISTE UN SENDERO QUE DA ACCESO AL MISMO. | | | | |
| UTM | 448.614 , 3.114.193 | | Exposición | NOROESTE, SU | Altitud 8 |
| Piso bioclimático | TABAIBAL DE TOLDA. | | Sustrato | COLADAS VOLCÁNICAS | |
| Unidad Geomorfológica | LAVAS FONOLÍTICAS, FONOLÍTICAS - NEFELÍNICAS Y, A VECES, TRAQUÍTICAS, PERALCALINAS. | | | | |

CARTA PALEONTOLÓGICA DE ARUCAS (REVISIÓN AÑO 2011)

Estado de conservación

EL USO RECREATIVO DE LA ZONA LO EXPONE A UN CONSTANTE TRÁNSITO DE BAÑISTAS, SI BIEN ESTA CARGA NO ES MUY ELEVADA. ZONA EXPUESTA A LOS PROCESOS INTERMAREALES.

Datos de uso y reutilización

USO RECREATIVO COMO ZONA DE BAÑO.

Datos administrativos

Clasificación Suelo

SUELO RÚSTICO

Declaración BIC

Incoación

Declaración

Categoría Suelo

PROTECCIÓN CULTURAL - 01

Referencia catastral

35006A00700059

Referencias bibliográficas

ITGE (1990). MAPA GEOLÓGICO DE ESPAÑA. ESCALA 1:25.000. ARUCAS. 1101- III-IV. 83-81; 83-82.

TIBICENA. GABINETE DE ESTUDIOS PATRIMONIALES (2005) CARTA PALEONTOLÓGICA DE ARUCAS. AYUNTAMIENTO DE ARUCAS, SERVICIO DE PATRIMONIO HISTÓRICO.

Investigaciones e intervenciones

ESTE YACIMIENTO SÓLO HA SIDO CITADO EN EL MAPA GEOLÓGICO DE ARUCAS (ITGE, 1990). POR LO DEMÁS, HA PASADO BASTANTE DESAPERCIBIDO.

Actuaciones

SERÁ DE APLICACIÓN LO DISPUESTO EN LA NORMATIVA DEL PLAN GENERAL DE ORDENACIÓN, ASÍ COMO LO ESTABLECIDO EN LA LEGISLACIÓN VIGENTE EN MATERIA DE PATRIMONIO HISTÓRICO Y DEMÁS DISPOSICIONES QUE PUDIERAN SER DE APLICACIÓN.


Observaciones y sugerencias

ESTE YACIMIENTO PODRÍA INCLUIRSE COMO RECURSO DIDÁCTICO COMPLEMENTARIO DE LAS SALINAS DEL BUFADERO, ÚLTIMAS SALINAS EN ROCA ACTUALMENTE EN PRODUCCIÓN EN GRAN CANARIA RESTAURADAS RECIENTEMENTE Y QUE FORMAN PARTE DE LA OFERTA TURÍSTICA DEL MUNICIPIO.

CARTA PALEONTOLÓGICA DE ARUCAS (REVISIÓN AÑO 2011)

Nº ficha

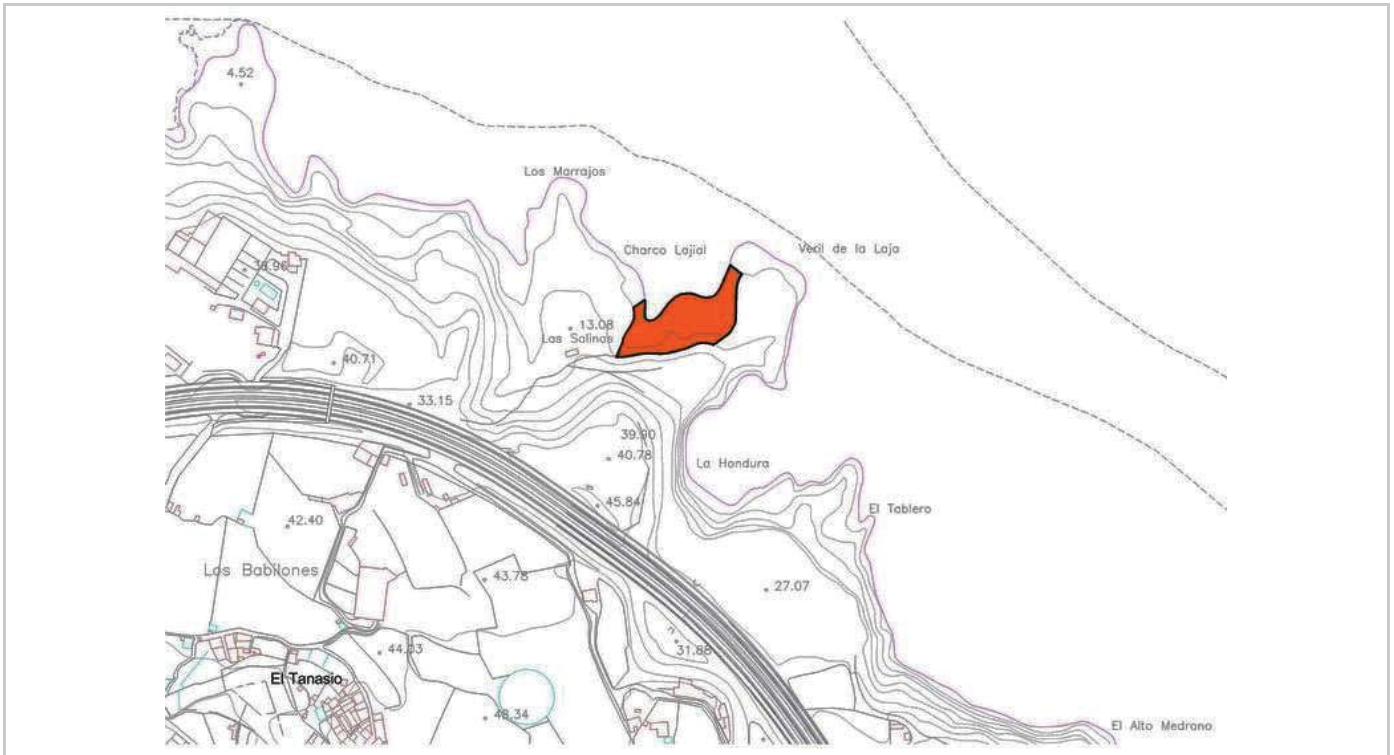
3



CARTA PALEONTOLÓGICA DE ARUCAS (REVISIÓN AÑO 2011)

Nº ficha

3



CARTA PALEONTOLÓGICA DE ARUCAS (REVISIÓN AÑO 2011)

| | | | | | |
|--|-------------------------------|---------------------|-------------------------|--|-----------------------|
| Nº ficha | 4 | Denominación | EL CEMENTERIO | Tipo | DUNA DE ORIGEN MARINO |
| Época Geológica | PLIOCENO-PLEISTOCENO INFERIOR | | Cronología | NO EXISTEN DATACIONES ABSOLUTAS | |
| Tipología | ARENAS EÓLICAS Y ARCILLAS | | Nº Unidades | TRES NIVELES: ARENAS, CALICHE Y PALEOSUELO | |
| Vulcanoestratigrafía | SE DESCONOCE | | Bioestratigrafía | Sí, los fósiles indican Preterriense | |
| Especies Presentes | | | | | |
| STROMBUS CORONATUS (CITADO POR ITGE, 1990). EN LA ACTUALIDAD NO HEMOS PODIDO OBSERVAR FÓSILES. LOS MATERIALES SE DOCUMENTAN IN SITU, INMERSOS EN EL PAQUETE GEOLÓGICO. | | | | | |
| Taxonomía | | | | | |
| ESPECIE CARACTERÍSTICA DEL PLIOCENO-PLEISTOCENO INFERIOR DE CANARIAS. | | | | | |

Descripción

YACIMIENTO PALEONTOLÓGICO FORMADO POR UN AFLORAMIENTO PERTENECIENTE AL MIEMBRO MEDIO DE LA FORMACIÓN DETRÍTICA DE LAS PALMAS (F.D.L.), QUE SE ENCUENTRA A UNOS 59 M.S.N.M. DESCUBIERTO POR LA APERTURA DE LA CARRETERA QUE UNE EL TRAPICHE CON BAÑADEROS, QUEDANDO EN UNO DE SUS LADOS. AFLORA DEBAJO Y ENTREMEZCLADO CON LA BRECHA ROQUE NUBLO, POR LO QUE ES POSIBLE QUE HAYA SIDO "ARRASTRADO" DURANTE LA EMISIÓN DE LA BRECHA A SU POSICIÓN ACTUAL. ESTRATIGRÁFICAMENTE SE COMPONE DE TRES NIVELES, EL NIVEL INFERIOR COMPUESTO POR ARENAS OCRES, EL DEL MEDIO DE CALICHE Y UN PALEOSUELO MUY COMPACTO POR ENCIMA CON COLORACIÓN AMARILLENTA.

Fotografía



Localización

| | | | | | | |
|------------------------------|--|------------------|--------------------|------------------|----------------|----|
| Municipio | ARUCAS | Localidad | BAÑADEROS | Toponimia | EL CEMENTERIO | |
| Unidad Ambiental | PLAYA LEVANTADA | | Cartografía | | | |
| Acceso: | EL YACIMIENTO SE LOCALIZA AL MARGEN DE LA CARRETERA QUE CONDUCE DESDE BAÑADEROS AL TRAPICHE, EN EL CRUCE DE ACCESO AL CEMENTERIO DE BAÑADEROS. | | | | | |
| UTM | 447.339 , 3.113.117 | | Exposición | ESTE , OESTE | Altitud | 55 |
| Piso bioclimático | TABAIBAL DE TOLDA GRANCANARIO. | | Sustrato | ARENAS EÓLICAS | | |
| Unidad Geomorfológica | LAVAS FONOLÍTICAS, FONOLÍTICAS - NEFELÍNICAS Y, A VECES, TRAQUÍTICAS, PERALCALINAS CIC | | | | | |

CARTA PALEONTOLÓGICA DE ARUCAS (REVISIÓN AÑO 2011)

| | |
|--|-------------------------------------|
| Estado de conservación | Datos de uso y reutilización |
| EXPUESTO A LOS PROCESOS EROSIVOS NORMALES. | ÁREA DE INTENSO USO AGRÍCOLA. |

Datos administrativos

| | | | | | | | |
|-----------------------------|--------------------------|------------------------|--------------------------|------------------|--|--------------------|--|
| Clasificación Suelo | RÚSTICO | Declaración BIC | <input type="checkbox"/> | Incoación | | Declaración | |
| Categoría Suelo | PROTECCIÓN CULTURAL - 05 | | | | | | |
| Referencia catastral | 35006A00300122 | | | | | | |

Referencias bibliográficas

KLUG, H. (1968). MORPHOLOGISCHEN STUDIEN AUF DEN KANARISCHEN INSELN. SCHRIFTEN GEOGR. INST. UNIV. KIEL. 184 PP.; ITGE (1990). MAPA GEOLÓGICO DE ESPAÑA. ESCALA 1:25.000. ARUCAS. 1101-III-IV. 83-81; 83-82.; HERNÁNDEZ-PADRÓN, A. J. & JIMÉNEZ MEDINA, A.M. (1999). INVENTARIO DEL PATRIMONIO PALEONTOLÓGICO DEL TÉRMINO MUNICIPAL DE ARUCAS. EXCMO. AYTO. DE ARUCAS. 35 PP. (DOCUMENTO INÉDITO).
TIBICENA. GABINETE DE ESTUDIOS PATRIMONIALES (2005) CARTA PALEONTOLÓGICA DE ARUCAS. AYUNTAMIENTO DE ARUCAS, SERVICIO DE PATRIMONIO HISTÓRICO.

Investigaciones e intervenciones

CITADO POR KLUG (1968) COMO DEL PERIODO PRETIRRENIENSE. POSTERIORMENTE ES RECOGIDO EN EL MAPA GEOLÓGICO DE ARUCAS (ITGE, 1990). POR LOS DEMÁS, ES UN YACIMIENTO QUE HA PASADO INADVERTIDO, AUNQUE TAMBIÉN SE MENCIONA, PERO COMO PARTE DE OTRO, EN EL INVENTARIO DEL PATRIMONIO PALEONTOLÓGICO DE ARUCAS (HERNÁNDEZ PADRÓN Y JIMÉNEZ MEDINA, 1999).

Actuaciones

SERÁ DE APLICACIÓN LO DISPUESTO EN LA NORMATIVA DEL PLAN GENERAL DE ORDENACIÓN, ASÍ COMO LO ESTABLECIDO EN LA LEGISLACIÓN VIGENTE EN MATERIA DE PATRIMONIO HISTÓRICO Y DEMÁS DISPOSICIONES QUE PUDIERAN SER DE APLICACIÓN.

Observaciones y sugerencias

ESTABLECER MEDIDAS DE PROTECCIÓN Y CONSERVACIÓN DEL YACIMIENTO.

CARTA PALEONTOLÓGICA DE ARUCAS (REVISIÓN AÑO 2011)

Nº ficha

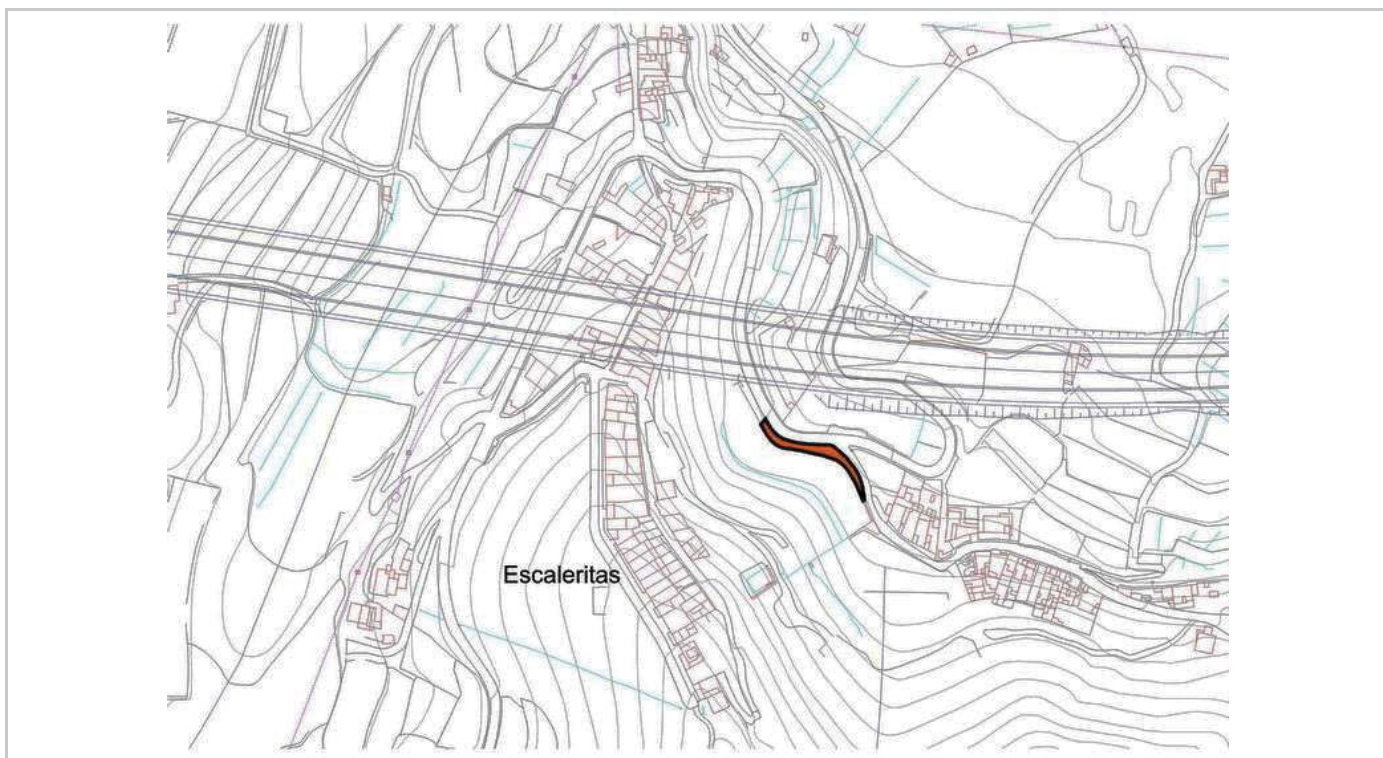
4



CARTA PALEONTOLÓGICA DE ARUCAS (REVISIÓN AÑO 2011)

Nº ficha

4



CARTA PALEONTOLÓGICA DE ARUCAS (REVISIÓN AÑO 2011)

| | | | | | |
|-----------------------------|---|-------------------------|---|-------------|---------------|
| Nº ficha | 5 | Denominación | CUEVAS DEL GUINCHO-LOMO RAMÍREZ | Tipo | DUNA RAMPANTE |
| Época Geológica | MIO-PLIOCENO/PLEISTOCENO INFERIOR | Cronología | NO EXISTEN DATACIONES ABSOLUTAS | | |
| Tipología | ARENAS EÓLICAS | Nº Unidades | 2 SECCIONES DE ARENAS CON 5 NIVELES VISTA | | |
| Vulcanoestratigrafía | NIVELES DE BRECHA ROQUE NUBLO, DEL MIO-PLIOCENO INTERCALADOS. | Bioestratigrafía | No | | |
| Especies Presentes | EN VARIOS DE LOS ESTRATOS PARACEN NIDOS FOSILIZADOS DE HIMENÓPTEROS (AVISPAS). MECO (1977) CITA EN ESTE YACIMIENTO FÓSILES DE STROMBUS CORONATUS DEFRANCE Y VALVAS DE GRANDES OSTREIDOS DEL GÉNERO CLYPEASTER, PERO NO LOS HEMOS PODIDO OBSERVAR EN NINGÚN SITIO. LOS MATERIALES SE DOCUMENTAN IN SITU, INMERSOS EN EL PAQUETE GEOLÓGICO. | | | | |
| Taxonomía | ICNITAS (HUELLAS) EN FORMA DE DEDALES O PEQUEÑOS BARRILES, QUE CONSTITUYEN ESTRUCTURAS DE ALIMENTACIÓN Y REPRODUCCIÓN PERTENECIENTES PROBABLEMENTE A VARIAS ESPECIES DE AVISPAS DEL GÉNERO ANTHOPHORA Y OTROS NO IDENTIFICADOS. | | | | |

Descripción

AFLORAMIENTOS DUNARES RAMPANTES DEPOSITADOS EN UN AMBIENTE COSTERO, DIVIDIDOS EN DOS POR LA GC-2. LOS MATERIALES SEDIMENTARIOS SE SITUAN ENTRE LOS 40-60 M.S.N.M., A FAVOR DE LA PENDIENTE DEL TERRENO SOBRE LA ANTIGUA RASA FONOLÍTICA. EL PAQUETE CONGLOMERÁTICO SE DIVIDIDE EN DOS SECCIONES, DONDE SE PUEDEN OBSERVAR VARIOS NIVELES DE ARENAS, DE POTENCIA VARIABLE. UNA SECCIÓN ESTRATIGRÁFICA VISIBLE EN LOMO RAMÍREZ PERMITE OBSERVAR LOS SIGUIENTES NIVELES DE MURO A TECHO: NIVEL 1, DE UNOS 5 METROS DE ESPESOR, COMPUESTO POR ARENAS FINAS DE COLOR VERDOSO, CON MATERIAL BRECHOIDE DE DIFERENTE GROSOR MUY BIOTURBADAS (NIDOS DE HIMENÓPTEROS Y RAÍCES PETRIFICADAS); NIVEL 2, DE 1,10 CM, DE ARENAS GRISES MUY COMPACTAS, Y CON LAMINACIÓN CRUZADA QUE BUZA HACIA EL NORTE (INDICANDO LA DIRECCIÓN PREDOMINANTE DEL VIENTO), SIN FÓSILES; EL TERCER NIVEL, DE APROXIMADAMENTE 5 METROS, ES MUY SIMILAR AL 1º, CON UNOS 30 CM DE ESPESOR, COMPUESTO POR ARENAS MEDIO-GRUESAS, CON CANTOS RODADOS, Y LAMINACIÓN CRUZADA BUZANDO AL NORTE; POR ÚLTIMO, A TECHO SE DEPOSITA EL NIVEL 4, DE ARENAS MUY FINAS Y LIMOS CON LAMINACIÓN PARALELA. DE POTENCIA VARIABLE Y EN CUYA BASE HAY UNA GRAN CANTIDAD DE NIDOS DE HIMENÓPTEROS DE PAREDES ENGROSADAS. ESTA SECCIÓN SE ACUÑA BARRANCO ARRIBA HASTA DESAPARECER. EN LA SECCIÓN DE CUEVAS DEL GUINCHO SE OBSERVAN LOS MISMOS NIVELES, SALVO QUE EN LOS NIVELES CON ICNITAS DE HIMENÓPTEROS, EL GRADO DE BIOTURBACIÓN ES MAYOR. ESTOS NIVELES DE ARENAS DE DIFERENTE SEDIMENTOLOGÍA INDICAN PERIODOS MÁS SECOS, DONDE EL VIENTO SOPLÓ CON MÁS FUERZA (LAMINACIONES CRUZADAS), O MÁS HÚMEDOS (ASENTÁNDOSE VEGETACIÓN QUE FAVORECIÓ EL DESARROLLO DE COMUNIDADES DE AVISPAS. POR OTRA PARTE, LA ALTURA A LA QUE SE ENCUENTRA ESTE DEPÓSITO DEL MIEMBRO MEDIO DE LA FORMACIÓN DETRÍTICA DE LAS PALMAS EVIDENCIA IMPORTANTES MOVIMIENTOS EN LA VERTICAL DEL BLOQUE INSULAR DESDE EL PLIOCENO HASTA LA ACTUALIDAD.

Fotografía



Localización

| | | | | | | |
|------------------------------|---|------------------|-------------------|--------------------|-----------------------------------|-------|
| Municipio | ARUCAS | Localidad | BAÑADEROS | Toponimia | CUEVAS DEL GUINCHO - LOMO RAMÍREZ | |
| Unidad Ambiental | ACANTILADO MARINO Y LADERA DE BARRANCO | | | Cartografía | | |
| Acceso: | YACIMIENTO DIVIDIDO EN DOS SECTORES ARTIFICIALES POR LA GC-2. A TRAVÉS DE LA GC-2, TOMAMOS LA VÍA DE SERVICIO QUE LLEVA A EL PUERTILLO, DESVIÁNDONOS POR LA 1ª PISTA DE TIERRA A LA DERECHA. SEGUIMOS ESTA PISTA HASTA EL FINAL PARA LUEGO TOMAR UN CAMINO DE TIERRA, DONDE COMIENZA EL YACIMIENTO. | | | | | |
| UTM | 449.435 , 3.113.383 | | Exposición | NORTE , NORO | Altitud | 40-60 |
| Piso bioclimático | CINTURÓN HALÓFILO COSTERO DE ROCA SEMIÁRIDO Y | | Sustrato | ARENAS EÓLICAS | | |
| Unidad Geomorfológica | FACIES DE CONGLOMERADOS Y ARENAS MARINAS. PRIMER NIVEL DE CONGLOMERADOS FONOLÍ | | | | | |

CARTA PALEONTOLÓGICA DE ARUCAS (REVISIÓN AÑO 2011)

Estado de conservación

ALGUNOS SECTORES AFECTADOS POR LA APERTURA DE PISTAS DE TIERRA Y SENDEROS.

Datos de uso y reutilización

EXTRACCIÓN DE ÁRIDOS, APERTURAS DE PISTAS DE ACCESO A FINCAS. ZONA DE TRÁNSITO PARA PESCADORES. EXTRACCIÓN DE RECURSOS ACUÍFEROS POR MEDIO DE GALERÍAS. AFECCIÓN DE LA GC-2 EN SU TRAMO ALTO.

Datos administrativos

Clasificación Suelo

RÚSTICO

Declaración BIC

Incoación

Declaración

Categoría Suelo

PROTECCIÓN CULTURAL - 03

Referencia catastral

35006A00800010-35006A00800012/35006A00800023/35006A00800147/35006A00800148/35006A00800150/35006A00800485

Referencias bibliográficas

MECO, J. (1977). PALEONTOLOGÍA DE CANARIAS I: LOS STROMBUS NEÓGENOS Y CUATERNARIOS DEL ATLÁNTICO EUROAFRICANO (TAXONOMIA, BIOESTRATIGRAFÍA Y PALEOECOLOGÍA). EDS. EXCMO. CABILDO INSULAR DE GRAN CANARIA. LAS PALMAS. 92 PP.; ITGE (1990). MAPA GEOLÓGICO DE ESPAÑA. ESCALA 1:25.000. ARUCAS. 1101- III-IV. 83-81; 83-82.; HERNÁNDEZ-PADRÓN, A. J. & JIMÉNEZ MEDINA, A.M. (1999). INVENTARIO DEL PATRIMONIO PALEONTOLÓGICO DEL TÉRMINO MUNICIPAL DE ARUCAS. EXCMO. AYTO. DE ARUCAS. 35 PP. (DOCUMENTO INÉDITO). TIBICENA. GABINETE DE ESTUDIOS PATRIMONIALES (2005) CARTA PALEONTOLÓGICA DE ARUCAS. AYUNTAMIENTO DE ARUCAS, SERVICIO DE PATRIMONIO HISTÓRICO.

Investigaciones e intervenciones

YACIMIENTO CITADO POR MECO (1977), Y POSTERIORMENTE EN EL MAPA GEOLÓGICO DE ARUCAS (ITGE, 1990). POR LOS DEMÁS, ES UN YACIMIENTO QUE HA PASADO INADVERTIDO, AUNQUE TAMBIÉN SE MENCIONA, PERO COMO PARTE DE OTRO, EN EL INVENTARIO DEL PATRIMONIO PALEONTOLÓGICO DE ARUCAS (HERNÁNDEZ PADRÓN Y JIMÉNEZ MEDINA, 1999)

Actuaciones

SERÁ DE APLICACIÓN LO DISPUESTO EN LA NORMATIVA DEL PLAN GENERAL DE ORDENACIÓN, ASÍ COMO LO ESTABLECIDO EN LA LEGISLACIÓN VIGENTE EN MATERIA DE PATRIMONIO HISTÓRICO Y DEMÁS DISPOSICIONES QUE PUDIERAN SER DE APLICACIÓN.

Observaciones y sugerencias

YACIMIENTO DE GRAN VALOR CIENTÍFICO QUE DEBERÍA PROPONERSE PARA SU INCOACIÓN COMO B.I.C. JUNTO A LOS YACIMIENTOS DE EL CHARCO DEL LAJIAL Y PUNTA DE ARUCAS - CALETA DE CEBOLLA PODRÍAN FORMAR UN CONJUNTO PALEONTOLÓGICO DE ALTO VALOR DIDÁCTICO, UNIDO A ALTO VALOR CIENTÍFICO, QUE SE VERÍA COMPLEMENTADO CON LOS ALTOS VALORES PAISAJÍSTICOS Y ETNOGRÁFICOS DEL ENTORNO EN EL QUE SE ENMARCA. ESTE YACIMIENTO SE VERÁ AFECTADO POR LAS OBRAS DE CONSTRUCCIÓN DE LA CARRETERA DENOMINADA CIRCUNVALACION DE LAS PALMAS DE GRAN CANARIA. FASE IV. TAMARACEITE-TENOYA-ARUCAS COSTA. EN CONSECUENCIA, SERÁ DOCUMENTADO Y SE TOMARÁN LAS MEDIDAS DE PROTECCIÓN PERTINENTES.

CARTA PALEONTOLÓGICA DE ARUCAS (REVISIÓN AÑO 2011)

Nº ficha

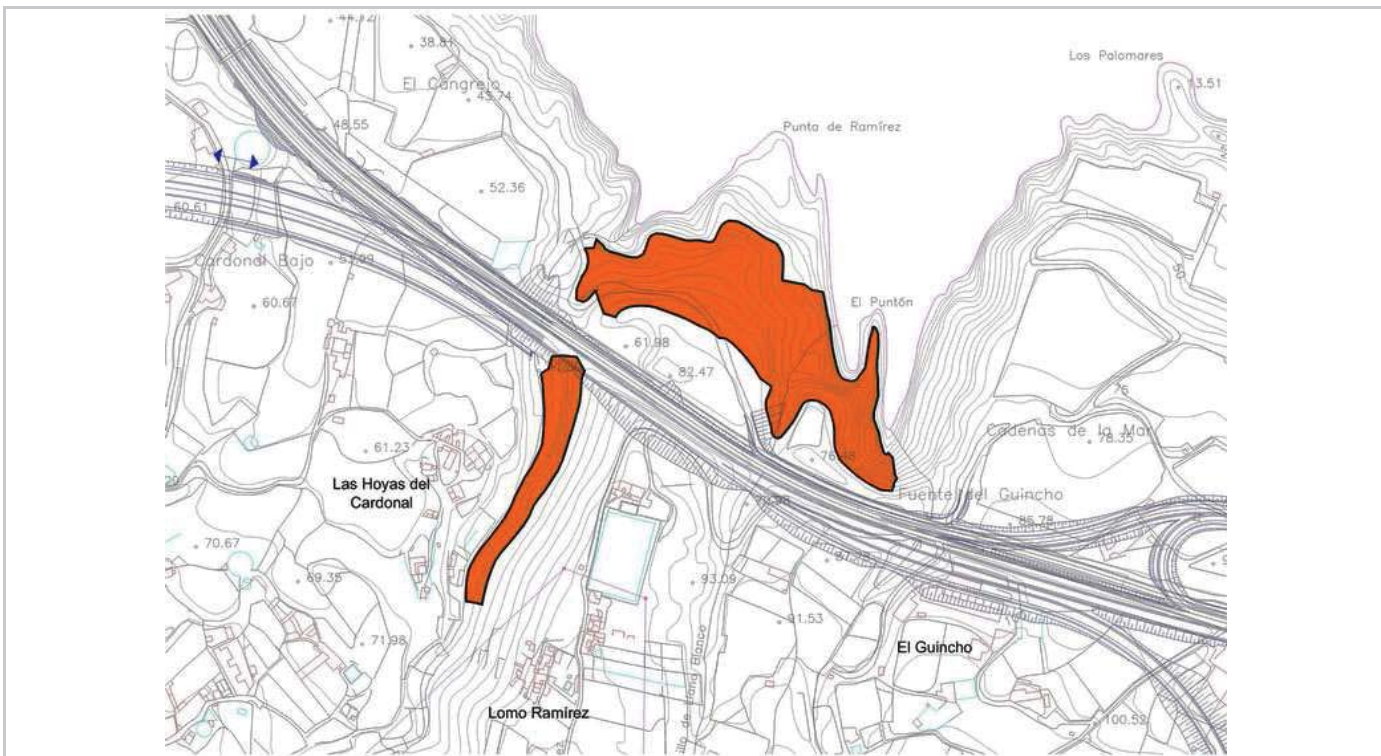
5



CARTA PALEONTOLÓGICA DE ARUCAS (REVISIÓN AÑO 2011)

Nº ficha

5



CARTA PALEONTOLÓGICA DE ARUCAS (REVISIÓN AÑO 2011)

| | | | | | |
|-----------------------------|--|---------------------|--------------------------------|--|-------------|
| Nº ficha | 6 | Denominación | PUNTA DE ARUCAS-CALETA CEBOLLA | Tipo | RASA MARINA |
| Época Geológica | MIO-PLIOCENO INFERIOR/PLEISTOCENO SUPERIOR | | Cronología | 4.3-3.8 MA BP Y 421000-151000 A BP | |
| Tipología | PLAYA LEVANTADA CONGLOMERÁTICA Y ARENOSA, Y | | Nº Unidades | AL MENOS, 3 NIVELES FOSILÍFEROS | |
| Vulcanoestratigrafía | SI, SEÑALA DIFERENTES PERIODOS DE FORMACIÓN GEOLÓGICA DE LA ZONA NORTE DE GRAN CANARIA | | Bioestratigrafía | Si, los fósiles indican al menos tres periodos | |
| Especies Presentes | | | | | |

NIVEL MÁS ANTIGUO: CRASSOTREA CUCCULLATA (BORN), CONUS SP., ESPECIES NO IDENTIFICADAS DE LA FAMILIA TROCHIDAE; EN NIVEL PLEISTOCÉNICO: PATELLA CANDEI D'ORBIGNY, PATELLA CRENATA D'ORBIGNY (ESPECIES DOMINANTES), NUCELLA DONTOLEI (GARCIA TALAVERA & SÁCHEZ PINTO), CHARONIA CF. NODIFERA (LINNEO), EMARGINULA SP., DIODORA CF GIBBERULA (LAMARCK), THAIS HAEMASTOMA (LINNEO), LITTORINA STRIATA KING, OSILINUS ATRATUS BORN, BURSA CF SCROBILATOR, CYMATIUM SP., CONUS SP., ASTRAEA RUGOSA (LINNEO), COLUMBELLA RUSTICA (LINNEO), MITRA NIGRA (GMELIN), PINZAS DE CANGREJO, ETC.; SE OBSERVAN MÁS ESPECIES DE MICROMOLUSCOS, PERO NO IDENTIFICADAS. MATERIALES IN SITU, DENTRO DEL PAQUETE GEOLÓGICO.

Taxonomía

EN NIVELES MIO-PLIOCÉNICOS EL MOLUSCO BIVALVO (ENTRE 5-10 CM) ES CARACTERÍSTICO, DE VALVAS GRUESAS MARCADAS POR COSTILLAS PROTUBERANTES. ESTA ESPECIE SE ENCUENTRA EN LA ACTUALIDAD EN AGUAS CÁLIDAS DEL GOLFO DE MÉXICO, INDICANDO UNA MAYOR TEMPERATURA DE LAS AGUAS MARINAS DE CANARIAS HACE 3 MA. ALBERGANDO UNA FAUNA ASOCIADA A ESE GRADO DE TEMPERATURA, YA EXTINGUIDA EN CANARIAS. EN LOS NIVELES PLEISTOCÉNICOS, LA FAUNA SOBREVIVE EN SU MAYORÍA ACTUALMENTE EN NUESTRAS AGUAS, AUNQUE TAMBIÉN ESTÁ CARACTERIZADA POR ELEMENTOS SENEGALESSES, COMO EL STROMBUS BUBONIUS, ESPECIE NO ENCONTRADA AÚN EN LOS YACIMIENTOS DE ARUCAS.

Descripción

SE TRATA DE DEPÓSITO DE UNOS 4 KM DE EXTENSIÓN QUE SE SITÚA ENTRE LOS 30-35 M SNM, Y CON UNA POTENCIA VARIABLE ENTRE LOS 1-2 M. ESTÁ FORMADO POR DOS NIVELES FOSILÍFEROS MARINOS DE DIFERENTES EDADES Y UN PALEOSUELO QUE SE DEPOSITA EN LA PARTE MÁS ALTA DEL DEPÓSITO. EL NIVEL INFERIOR PERMANECE VISIBLE ÚNICAMENTE EN ALGUNAS ZONAS DONDE LAS LAVAS TEFRÍTICAS DEL VOLCÁN DE CARDONES (420.000 AÑOS) Y LAS LAVAS FONOLÍTICAS DE MTÑA. ARUCAS (151.000) NO LO CUBREN; ES DETECTABLE EN EL RESTO POR LA PRESENCIA EN SUPERFICIE (FUERA DEL NIVEL) DE RESTOS DE CRASSOTREA CUCCULLATA, ESPECIE CARACTERÍSTICA DE LOS YACIMIENTOS PLIO-PLEISTOCÉNICOS DE CANARIAS, JUNTO A RESTOS DE MOLDES DE GASTERÓPODOS PERTENECIENTES TAMBIÉN A ESA ÉPOCA. ESTE NIVEL ESTÁ SITUADO SOBRE LAS LAVAS FONOLÍTICAS MIOCÉNICAS QUE FORMAN LOS ACANTILADOS DE ESTA ZONA DEL MUNICIPIO. EN LA PARTE MEDIA SE LOCALIZA EL NIVEL FOSILÍFERO PERTENECIENTE AL PLEISTOCENO SUPERIOR, Y QUE ES EL QUE QUEDA EXPUESTO EN TODA LA EXTENSIÓN DEL DEPÓSITO. ESTE NIVEL, DATADO INDIRECTAMENTE POR K-AR SOBRE LAS LAVAS DE MTÑA. CARDONES Y EL VOLCÁN DE ARUCAS (420-151 KA), ESTÁ FORMADO POR ARENAS Y CANTOS RODADOS, Y SE ASIGNARÍA AL ESTADIO ISOTÓPICO 11.3 (INTERGLACIAR PLEISTOCENO MEDIO). POR ÚLTIMO, POR ENCIMA, APARECE UN NIVEL DE PALEOSUELO QUE CONTIENE UNA GRAN CANTIDAD DE NIDOS FÓSILES DE HIMENÓPTEROS Y CONCHAS DE GASTERÓPODOS TERRESTRES (THEBA SP., HEMICYCLA SP., ETC), DESARROLLADO DURANTE PERIODOS MÁS ESTABLES, POCO ÁRIDOS Y MENOS VENTOSOS. EL YACIMIENTO DE PTA. DE ARUCAS-CALETA DE LA CEBOLLA CONSTITUYE QUIZÁS EL MÁS IMPORTANTE DE ARUCAS, PUESTO QUE EN ÉL SE REPRESENTAN LOS CAMBIOS DEL NIVEL DEL MAR OCURRIDOS DURANTE LOS ÚLTIMOS MILLONES DE AÑOS, Y LOS CAMBIOS FAUNÍSTICOS QUE SE HAN EXPERIMENTADO DURANTE ESTOS CAMBIOS CLIMÁTICOS.

Fotografía



Localización

| | | | | | | |
|------------------------------|--|------------------|--------------------|------------------|----------------------------------|-------|
| Municipio | ARUCAS | Localidad | No | Toponimia | PUNTA DE ARUCAS - CALETA CEBOLLA | |
| Unidad Ambiental | RASA MARINA COSTERA | | Cartografía | | | |
| Acceso: | DOS ACCESOS, AMBOS DESDE LA GC-2. EN DIRECCIÓN LAS PALMAS - AGAETE, NOS DESVIAMOS HACIA ARUCAS TOMANDO EL DESVÍO HACIA CALETA DE CEBOLLA. EL ACCESO ES A PIE Y DESDE AQUÍ SE PUEDE CAMINAR TODA SU EXTENSIÓN. TAMBIÉN DESDE LA GC-2 DIRECCIÓN LAS PALMAS G.C. NOS DESVIAMO HACIA MONTAÑA BLANCA Y BAJAMOS POR LA PISTA DE TIERRA BARRANCO ABAJO. | | | | | |
| UTM | 450.209 , 3.113.393 | | Exposición | NOROESTE , S | Altitud | 30-35 |
| Piso bioclimático | TABAIBAL DE TOLDA. | | Sustrato | ARENAS | | |
| Unidad Geomorfológica | LAVAS FONOLÍTICAS MIOCÉNICAS Y LAVAS PLEISTOCÉNICAS DEL VOLCÁN CARDONES Y DEL VO | | | | | |

CARTA PALEONTOLÓGICA DE ARUCAS (REVISIÓN AÑO 2011)

| | |
|---|--|
| Estado de conservación | Datos de uso y reutilización |
| AFECTADO PARCIALMENTE POR EL USO AGRÍCOLA DE LA ZONA Y EL VERTIDO DE BASURAS EN EL ENTORNO. | AMPLIO USO AGRÍCOLA HASTA LA ACTUALIDAD. |

Datos administrativos

| | | | | | | | |
|-----------------------------|--|------------------------|--------------------------|------------------|--|--------------------|--|
| Clasificación Suelo | RÚSTICO | Declaración BIC | <input type="checkbox"/> | Incoación | | Declaración | |
| Categoría Suelo | PROTECCIÓN CULTURAL - 04 | | | | | | |
| Referencia catastral | 35006A01100001-8/35006A01100012-13/35006A01100018/35006A01100020-23/35006A01100025-26/35006A01100049 | | | | | | |

Referencias bibliográficas

JIMÉNEZ SÁNCHEZ, S. (1946). EXCAVACIONES ARQUEOLÓGICAS EN GRAN CANARIA, DEL PLAN NACIONAL 1942, 1943, 1944. MINISTERIO DE EDUCACIÓN NACIONAL, COMISARÍA GENERAL DE EXCAVACIONES ARQUEOLÓGICAS. MADRID. 153 PP;

MACAU VILAR, F. (1958). CONTRIBUCIÓN AL ESTUDIO DEL MIOCENO CANARIO. BOL. R. SOC. ESP. HIST. NAT., SEC. GEOL..., 56, 477-486.; KLUG, H. (1968). MORPHOLOGISCHEN STUDIEN AUF DEN KANARISCHEN INSELN. SCHRIFTEN GEOGR. INST. UNIV. KIEL. 184 PP; HERNÁNDEZ-PACHECO (1969); LIETZ, J. & SCHMINCKE, H. U. (1975). MIOCENE-PLIOCENE SEA LEVEL CHANGES AND VOLCANIC PHASES ON GRAN CANARIA (CANARY ISLANDS) IN THE NEW K/AR AGES. PALAEOGEOGRAPHY, PALAEOCLIMATOLOGY, PALAEOECOLOGY, 18, 213-239.; MECO, J. (1977). PALEONTOLOGÍA DE CANARIAS I: LOS STROMBUS NEÓGENOS Y CUATERNARIOS DEL ATLÁNTICO EUROAFRICANO (TAXONOMIA, BIOESTRATIGRAFÍA Y PALEOECOLOGÍA). EDS. EXCMO. CABILDO INSULAR DE GRAN CANARIA. LAS PALMAS. 92 PP.; ITGE (1990). MAPA GEOLÓGICO DE ESPAÑA. ESCALA 1:25.000. ARUCAS. 1101-III-IV. 83-81; 83-82;

CASTILLO, C., MARTÍN GONZÁLEZ, E. Y MARTÍN OVAL, M., 2001. VALORACIÓN DEL PATRIMONIO PALEONTOLÓGICO DE CANARIAS: PROPUESTA DE PUNTOS DE ESPECIAL INTERÉS PALEONTOLÓGICO. REVISTA ESPAÑOLA DE PALEONTOLOGÍA, Nº EXTRAORDINARIO, 105-115; MECO, J., GUILLOU, H., CARRACEDO, J. C., LOMOSCHITZ, A., RAMOS, A. J. G. & RODRÍGUEZ-YANES, J.J. (2002). THE MAXIMUM WARMINGS OF THE PLEISTOCENE WORLD CLIMATE RECORDED IN THE CANARY ISLANDS. PALAEOGEOGRAPHY, PALAEOCLIMATOLOGY, PALAEOECOLOGY, 185, 197-210; HERNÁNDEZ-PADRÓN, A. J. & JIMÉNEZ MEDINA, A.M. (1999). INVENTARIO DEL PATRIMONIO PALEONTOLÓGICO DEL TÉRMINO MUNICIPAL DE ARUCAS. EXCMO. AYTO. DE ARUCAS. 35 PP. (DOCUMENTO INÉDITO).

TIBICENA. GABINETE DE ESTUDIOS PATRIMONIALES (2005) CARTA PALEONTOLÓGICA DE ARUCAS. AYUNTAMIENTO DE ARUCAS, SERVICIO DE PATRIMONIO HISTÓRICO.

Investigaciones e intervenciones

JIMÉNEZ SÁNCHEZ (1946) DENOMINA A ESTE YACIMIENTO COMO "CONCHERO TERCIARIO FÓSIL".

Actuaciones

SERÁ DE APLICACIÓN LO DISPUESTO EN LA NORMATIVA DEL PLAN GENERAL DE ORDENACIÓN, ASÍ COMO LO ESTABLECIDO EN LA LEGISLACIÓN VIGENTE EN MATERIA DE PATRIMONIO HISTÓRICO Y DEMÁS DISPOSICIONES QUE PUDIERAN SER DE APLICACIÓN.

Observaciones y sugerencias

YACIMIENTO DE GRAN VALOR CIENTÍFICO QUE DEBERÍA PROPONERSE PARA SU INCOACIÓN COMO B.I.C. JUNTO A LOS YACIMIENTOS DE EL CHARCO DEL LAJIAL Y CUEVAS DEL GUINCHO-LOMO RAMÍREZ PODRÍAN FORMAR UN CONJUNTO PALEONTOLÓGICO DE ALTO VALOR DIDÁCTICO, UNIDO AL CIENTÍFICO, QUE SE VERÍA COMPLEMENTADO CON LOS ALTOS VALORES PAISAJÍSTICOS Y ETNOGRÁFICOS DEL ENTORNO EN EL QUE SE ENMARCA.

CARTA PALEONTOLÓGICA DE ARUCAS (REVISIÓN AÑO 2011)

Nº ficha

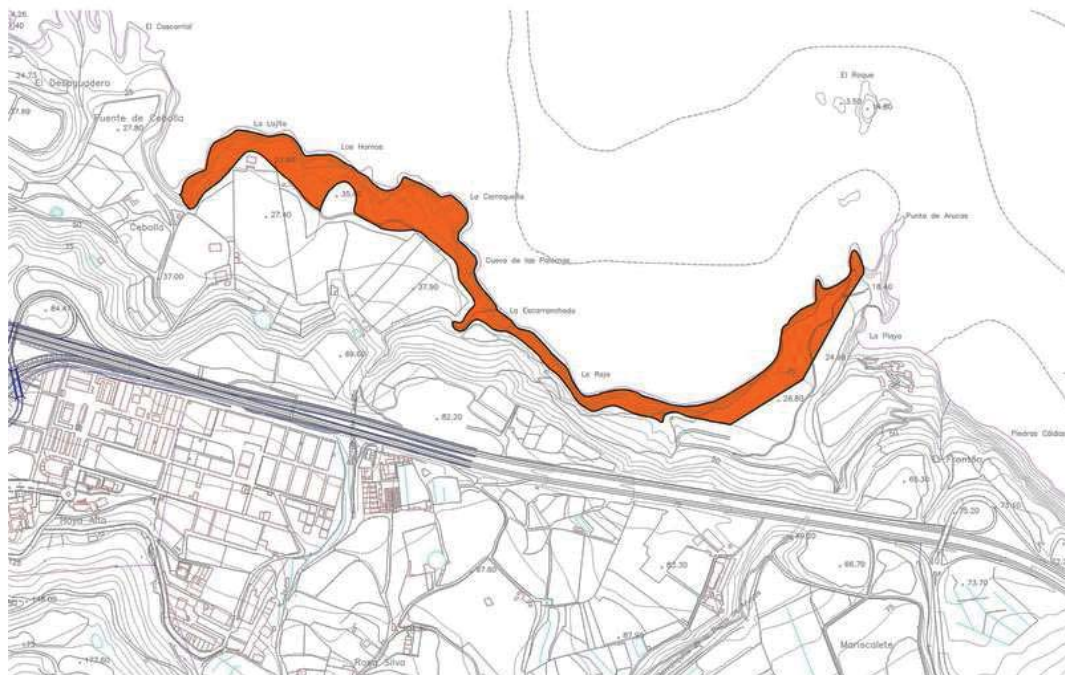
6



CARTA PALEONTOLÓGICA DE ARUCAS (REVISIÓN AÑO 2011)

Nº ficha

6



CARTA PALEONTOLÓGICA DE ARUCAS (REVISIÓN AÑO 2011)

| | | | | | |
|---|---------------------------------|------------------|---------------------------------|------|-----------------|
| Nº ficha | 7 | Denominación | EL RISCO | Tipo | PLAYA LEVANTADA |
| Época Geológica | MIO-PLIOCENO (NEÓGENO TERMINAL) | Cronología | NO EXISTEN DATACIONES ABSOLUTAS | | |
| Tipología | ARENAS EÓLICAS Y ARCILLAS | Nº Unidades | 1 | | |
| Vulcanoestratigrafía | SE DESCONOCE | Bioestratigrafía | | | |
| Especies Presentes | | | | | |
| STROMBUS CORONATUS (CITADO POR ITGE, 1990). EN LA ACTUALIDAD NO HEMOS PODIDO OBSERVAR FÓSILES.. LOS MATERIALES SE DOCUMENTAN IN SITU, INMERSOS EN EL PAQUETE GEOLÓGICO. | | | | | |
| Taxonomía | | | | | |
| | | | | | |

Descripción

YACIMIENTO PALEONTOLÓGICO FORMADO POR UN AFLORAMIENTO PERTENECIENTE AL MIEMBRO MEDIO DE LA FORMACIÓN DETRÍTICA DE LAS PALMAS (F.D.L.), QUE SE ENCUENTRA ENTRE LOS 51 Y 68 M.S.N.M. DESCUBIERTO POR LA APERTURA DE UNA CARRETERA DE TIERRA Y LA CONSTRUCCIÓN DEL ESTANQUE DEL PORRÓN. AFLORA DEBAJO Y ENTREMEZCLADO CON LA BRECHA ROQUE NUBLO, POR LO QUE ES POSIBLE QUE HAYA SIDO "ARRASTRADO" DURANTE LA EMISIÓN DE LA BRECHA A SU POSICIÓN ACTUAL. SE TRATA DE LA CONTINUACIÓN DE LOS DEPÓSITOS MIO-PLIOCENOS QUE EN LA ZONA PARTEN DEL CEMENTERIO DE BAÑADEROS Y LLEGAN AL BARRANCO DE LOS DOLORES. ES DE EDAD MIO-PLIOCENA (NEÓGENO TERMINAL), ESTANDO EN EL BARRANCO DE LOS DOLORES (QUINTANILLA) BAJO UNA COLADA DATADA EN 4.1 MILLONES DE AÑO. EN GRAN CANARIA, ESTE DEPOSITO HA SIDO DENOMINADO MIEMBRO MEDIO DE LA FORMACIÓN DETRÍTICA DE LAS PALMAS, PERO ESTA PRESENTE EN LAS COSTAS DE FUERTEVENTURA Y LANZAROTE. ESTÁ FORMADO POR UN NIVEL DE CONGLOMERADO MARINO Y ARENAS FINAS CON ESTRUCTURAS. NO SE APRECIA FAUNA EN ESTE AFLORAMIENTO, PERO SI ALGUNAS ROCAS CON MARCAS BIOEROSIVAS, ASÍ COMO ESTRUCTURAS EN LAS ARENAS QUE PODRÍAN ATRIBUIRSE A LA BIOTURBACIÓN DE ORGANISMOS COMO EQUINODERMOS O CRUSTÁCEOS DECÁPODOS QUE SE DESARROLLAN ENTERRADOS EN EL SUSTRATO. EL AFLORAMIENTO CERCANO DEL CEMENTERIO DE BAÑADEROS ES RICO EN FAUNA NEÓGENA, CARACTERÍSTICA DE ALTAS TEMPERATURAS, COMO PUEDEN SER ROTHPLETZIA RUDISTA SIMONELLI 1890, STROMBUS CORONATUS DEFRANCE 1827, HINNITES ERCOLANIANUS COCCONI 1873 Y DEMÁS GASTERÓPODOS, ASÍ COMO RESTOS DE CORALES, VERTEBRADOS Y GRAN CANTIDAD DE ALGAS CALCÁREAS. ESTE DEPÓSITO POSIBLEMENTE SUFRIÓ ARRASTRE POR LOS MATERIALES DE LA BRECHA ROQUE NUBLO.

Fotografía



Localización

| | | | | | |
|-----------------------|---|-------------|----------------|-----------|----------|
| Municipio | ARUCAS | Localidad | BAÑADEROS | Toponimia | EL RISCO |
| Unidad Ambiental | PLAYA LEVANTADA | Cartografía | | | |
| Acceso: | DESDE LA CARRETERA DE EL RISCO EN BAÑADEROS, UNA VEZ ACABA ESTA TOMAMOS UN CAMINO DE TIERRA QUE LLEVA HASTA EL ESTANQUE DE EL PORRÓN. | | | | |
| UTM | 447.088/3.113.581 | Exposición | NORTE, NORES | Altitud | 51-68 |
| Piso bioclimático | TABAIBAL DE TOLDA GRANCANARIO. | Sustrato | ARENAS EÓLICAS | | |
| Unidad Geomorfológica | BRECHA VOLCÁNICA ROQUE NUBLO Y LAVAS FONOLÍTICAS, TRAQUÍTICAS Y TRAQUIFONOLÍTICA | | | | |

CARTA PALEONTOLÓGICA DE ARUCAS (REVISIÓN AÑO 2011)

Estado de conservación

PARCIALMENTE AFECTADO POR LA APERTURA DE PISTAS RODADAS Y LA CONSTRUCCIÓN DE INFRAESTRUCTURAS AGRÍCOLAS.

Datos de uso y reutilización

USO AGROPECUARIO

Datos administrativos

Clasificación Suelo

RÚSTICO

Declaración BIC

Incoación

Declaración

Categoría Suelo

PROTECCIÓN CULTURAL - 02

Referencia catastral

35006A00200391/35006A00200011/35006A00200321/35006A00200375/35006A00200376/35006A00200379-384/35006A00200384/35006A00200387/35006A00200391

Referencias bibliográficas

SE DESCONOCEN

Investigaciones e intervenciones

Actuaciones

SERÁ DE APLICACIÓN LO DISPUESTO EN LA NORMATIVA DEL PLAN GENERAL DE ORDENACIÓN, ASÍ COMO LO ESTABLECIDO EN LA LEGISLACIÓN VIGENTE EN MATERIA DE PATRIMONIO HISTÓRICO Y DEMÁS DISPOSICIONES QUE PUDIERAN SER DE APLICACIÓN.

Observaciones y sugerencias

DOCUMENTACIÓN DE LA EXTENSIÓN REAL DEL YACIMIENTO Y SU INTERÉS PALEONTOLÓGICO.

CARTA PALEONTOLÓGICA DE ARUCAS (REVISIÓN AÑO 2011)

Nº ficha

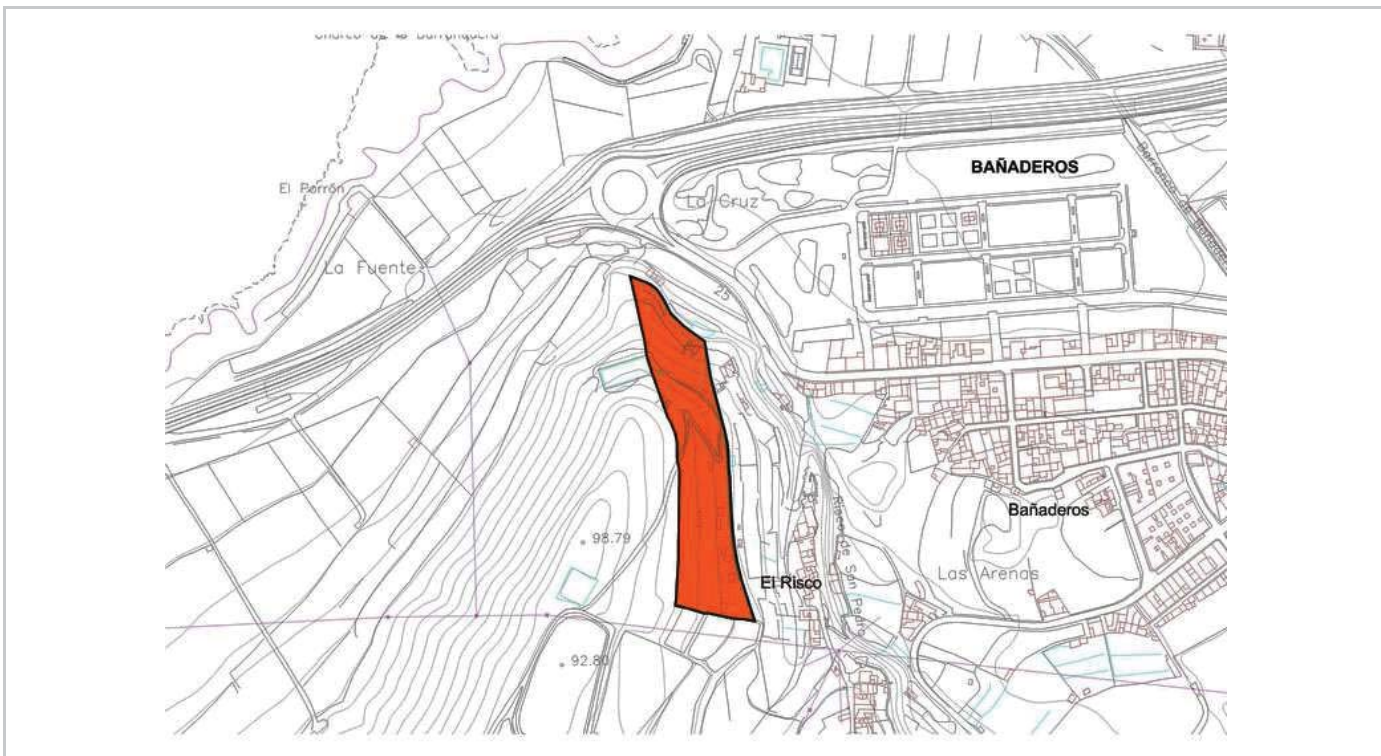
7



CARTA PALEONTOLÓGICA DE ARUCAS (REVISIÓN AÑO 2011)

Nº ficha

7



5. ANEXO II: INVENTARIO ARQUEOLÓGICO

5.1. YACIMIENTOS ARQUEOLÓGICOS

| Yacimientos Arqueológicos | | |
|---------------------------|---------------|--------------------------------------|
| Nº Ficha C.A. 2011 | Cód. PATRINET | Denominación del Yacimiento |
| 1 | 6001 | Arucas-Casco Histórico |
| 2 | 6008 | Caleta de Cebolla |
| 3 | 6010 | Cueva de la Calavera |
| 4 | 6012 | Cueva de los Silos |
| 5 | 6018 | Cueva del Muerto |
| 6 | 6019 | Cueva del Muro |
| 7 | 6026 | El Conchero |
| 8 | 6029 | El Hoyo-Pozo de los Betancores |
| 9 | 6031 | Chimenea de un Ingenio |
| 10 | 6033 | Estanque del Porrón ó de las Palomas |
| 11 | 6035 | Hoya de San Juan |
| 12 | 6037 | La Cerera-El Tabaibal |
| 13 | 6039 | Las Cueveras ó Las Cuevitas Nuevas |
| 14 | 6047 | Las Gambusas (Los Corrales) |
| 15 | 6049 | Cuevas de Cardones |
| 16 | 6052 | Pozo del Puente de Arucas |
| 17 | 6053 | Pozo del Barranco de Tenoya |
| 18 | 6054 | Pozo de Montaña Blanca |
| 19 | 6055 | Pozo de la Vuelta del Francés |
| Fichas inventariadas | | 19 |

CARTA ARQUEOLÓGICA DE ARUCAS (REVISIÓN AÑO 2011)

| | | | | | |
|-------------------|-------------------------|----------------------|--|---------------------|------------------------|
| Nº Ficha | 1 | Cod. Patrinet | 6001 | Denominación | ARUCAS-CASCO HISTÓRICO |
| Grupo | YACIMIENTO ARQUEOLÓGICO | | Tipología | HÁBITAT | |
| Cronología | PREHISPÁNICO | Tipo | CASA; CUEVA ARTIFICIAL; CUEVA NATURAL; OTROS | | |

Descripción/Ergología

YACIMIENTO ARQUEOLÓGICO CONSTATADO EN UNA PARTE DE LAS PARCELAS DELIMITADAS, EL RESTO DEL ESPACIO SE CONSIDERA COMO ÁREA POTENCIALMENTE ARQUEOLÓGICA EN FUNCIÓN DE LOS HALLAZGOS PRODUCIDOS EN EL ENTORNO. EN LA CAPELLANÍA SE HAN DOCUMENTADO VARIAS CUEVAS Y ESTRUCTURAS DE PIEDRA SUPERFICIALES CON ABUNDANTE MATERIAL ARQUEOLÓGICO ASOCIADO. EN EL RESTO DEL ESPACIO DELIMITADO COMO ZONA POTENCIALMENTE ARQUEOLÓGICA NO SE OBSERVAN MATERIALES NI ESTRUCTURAS EN SUPERFICIE, TRATÁNDOSE DE UN ESPACIO AMPLIAMENTE MODIFICADO POR LA CONSTRUCCIÓN DE BANCALES O TERRAZAS DE CULTIVO QUE IMPIDEN VER CUALQUIER EVIDENCIA ARQUEOLÓGICA, NO OBSTANTE, NO SE DESCARTA SU EXISTENCIA EN EL SUBSUELO. SEGÚN INFORMACIÓN ORAL RECOGIDA EN TRABAJOS ANTERIORES, PODRÍAN QUEDAR AÚN CASAS Y CUEVAS SOTERRADAS BAJO LOS BANCALES. LOS YACIMIENTOS CONSTATADOS SE ENCUENTRAN BAJO PARTE DE LOS APARCAMIENTOS MUNICIPALES Y EN UNA DE LAS PARCELAS SITUADAS SOBRE ESTOS (VER PLANO).

Fotografía



Localización

| | | | | | |
|--------------------|---|-------------------|--------------------------|--------------------------|------------|
| Municipio | ARUCAS | Localidad | ARUCAS | | |
| Toponimia | ARUCAS CASCO | | | | |
| Cartografía | GRAFCAN | UTM | 448.704,91/3.110.439,92 | | |
| Acceso | DESDE EL APARCAMIENTO DE LA CAPELLANÍA GRANDE, JUNTO A LA BASÍLICA DE ARUCAS. SEGUIR EL TRAZADO DE LA ACEQUIA REAL DE SAN JUAN. | | | | |
| Altitud | 249 | Exposición | SUR | Piso bioclimático | TRANSICIÓN |
| Sustrato | EDIFICIO ARUCAS; LAVAS TEFRÍTICAS | | U. Geomorfológica | EDIFICIO VOLCÁNICO | |

Estado de conservación

LOS YACIMIENTOS DOCUMENTADOS HASTA LA FECHA PRESENTAN UN RELATIVO BUEN ESTADO DE CONSERVACIÓN. ESTOS HAN QUEDADO PROTEGIDOS BAJO EL APARCAMIENTO DE LA CAPELLANÍA GRANDE Y EN EL INTERIOR DE LA PARCELA INTERVENIDA.

Datos de uso y reutilización

ZONA OCUPADA POR BANCALES DE CULTIVO TRADICIONALMENTE, HOY ENTREMEZCLADOS CON EL ÁREA URBANA DE ARUCAS. EXISTEN ABUNDANTES INMUEBLES HISTÓRICOS EN LA ZONA QUE PODRÍAN TENER UN SUBSUELO RICO ARQUEOLÓGICAMENTE HABLANDO. UNA PARTE DEL YACIMIENTO Y EL ÁREA POTENCIALMENTE ARQUEOLÓGICA QUEDAN BAJO LOS APARCAMIENTOS MUNICIPALES.

Datos administrativos

| | | | | | | | |
|-----------------------------|--|------------------------|-------------------------------------|------------------|------------|--------------------|--|
| Clasificación Suelo | RÚSTICO Y URBANO | Declaración BIC | <input checked="" type="checkbox"/> | Incoación | 14/04/2001 | Declaración | |
| Categoría Suelo | PROTECCIÓN AGRARIA DE MODERADA PRODUCTIVIDAD; RÚSTICO DE PROTECCIÓN DE INFRAESTRUCTURAS Y EQUIPAMIENTOS; SISTEMA GENERAL ESPACIO LIBRE; URBANO NO CONSOLIDADO. UNIDAD DE ACTUACIÓN UA-A-15 | | | | | | |
| Referencia catastral | 8902902DS4180N/8902903DS4180N/8902907DS4180N/8902908DS4180N/8902914DS4180N/8902919DS4180N/8902942DS4180N/8902947DS4180N/8902953DS4180N-8902959DS4180N/8902964DS4180N/35006A00900362-373/35006A00900375/35006A00900377-386/35006A00900432 | | | | | | |

CARTA ARQUEOLÓGICA DE ARUCAS (REVISIÓN AÑO 2011)

Referencias bibliográficas

- QUINTANA MIRANDA, P.M. (1940) [1979]: HISTORIA DE ARUCAS. AYTO. DE ARUCAS
- JIMÉNEZ SÁNCHEZ, S. (1946): LA LOCALIDAD DE EL TERRERO Y OTRAS EXPLORACIONES POR EL TÉRMINO DE ARUCAS. INFORME ARQUEOLÓGICO. PLAN NACIONAL DE EXCAVACIONES, INÉDITO. ARCHIVO MUSEO CANARIO
- JIMÉNEZ MEDINA, A.M. (COORD.) (1995): CARTA ARQUEOLÓGICA DEL TÉRMINO MUNICIPAL DE ARUCAS. DIRECCIÓN GENERAL DE PATRIMONIO HISTÓRICO
- QUINTANA ANDRÉS, P.C. (1995): "EL MUNDO ABORIGEN Y SU INFLUENCIA SOBRE EL HÁBITAT Y LA MORFOLOGÍA URBANA EN GRAN CANARIA (SS. XV-XVIII)". HOMENAJE A ANTONIO DE BÉTHENCOURT MASSIEU, VOL. III, MADRID, PP. 121-141
- HERNÁNDEZ PADRÓN, A. (1996): GUÍA HISTÓRICO ARTÍSTICA. ARUCAS. LAS PALMAS DE GRAN CANARIA
- JIMÉNEZ MEDINA, A.M. ET ALLI (1996): "CONDICIONAMIENTOS GEOGRÁFICOS EN LA OCUPACIÓN PREHISTÓRICA DEL VALLE DE ARUCAS (GRAN CANARIA)". XI COLOQUIO DE HISTORIA CANARIO-AMERICANA, 1994
- JIMÉNEZ MEDINA, A.M. ET ALLI (1996): "EL POBLAMIENTO PREHISTÓRICO EN LA COMARCA DE ARUCAS: APROXIMACIÓN A UN ESTUDIO DEL TERRITORIO EN EL NORTE DE GRAN CANARIA (ISLAS CANARIAS)." TABONA IX, PP. 125-147
- JIMÉNEZ MEDINA, A.M. (1996): "MONTAÑA CARDONES Y SU ETAPA PREHISPÁNICA." EL CARDÓN 2, PP. 4-5
- JIMÉNEZ MEDINA, A.M. (1997): "MONTANA CARDONES Y SU ETAPA PREHISPÁNICA." EL CARDÓN 3, PP. 4-5
- JIMÉNEZ MEDINA, A.M. (2002): EL POBLAMIENTO PREHISPÁNICO EN ARUCAS: UNA PROPUESTA DE INTERPRETACIÓN DEL USO, APROVECHAMIENTO Y GESTIÓN DEL TERRITORIO. MEMORIA DE SUFICIENCIA INVESTIGADORA (INÉDITA)
- JIMÉNEZ MEDINA, A.M. (2003): "LA ARUCAS PREHISPÁNICA: EN TORNO A LOS ORÍGENES DE ARUCAS" EN QUINTANA MIRANDA, P.M. HISTORIA DE ARUCAS. LAS PALMAS DE GRAN CANARIA, PP. 195-218.

Investigaciones y Excavaciones

- 1944 Y 1946 EXCAVACIÓN DE S. JIMÉNEZ SÁNCHEZ EN EL ÁREA DENOMINADA EL TERERRO. ACTUALMENTE LOS BANCALES QUE SE ENCUENTRAN JUNTO A LA ZONA DEL TEATRO.
- TIBICENA. GABINETE DE ESTUDIOS PATRIMONIALES (2001): ESTUDIO DETALLADO DE IMPACTO ECOLÓGICO DEL SOLAR SITO ENTRE LAS CALLES SALAMANCA Y SANTIAGO QUESADA (ARUCAS). INÉDITO.
- MEMORIA DE LA INTERVENCIÓN ARQUEOLÓGICA EN LA CAPELLANÍA GRANDE (T.M. ARUCAS, GRAN CANARIA). ARQUEOCANARIA S.L., DICIEMBRE 2004. (INÉDITO).
- MEMORIA DE LA INTERVENCIÓN ARQUEOLÓGICA EN LA CAPELLANÍA GRANDE 2 (T.M. ARUCAS, GRAN CANARIA). ARQUEOCANARIA S.L. AÑO 2009 (INÉDITO).

Actuaciones

SERÁ DE APLICACIÓN LO DISPUESTO EN LA NORMATIVA DEL PLAN GENERAL DE ORDENACIÓN, ASÍ COMO LO ESTABLECIDO EN LA LEGISLACIÓN VIGENTE EN MATERIA DE PATRIMONIO HISTÓRICO Y DEMÁS DISPOSICIONES QUE PUDIERAN SER DE APLICACIÓN.

Observaciones generales y sugerencias

LOS HALLAZGOS PRODUCIDOS EN LOS ÚLTIMOS AÑOS CONSTATAN LA ALTA POTENCIALIDAD ARQUEOLÓGICA DE LA ZONA EN ÉPOCA PREHISPÁNICA, NO DESCARTÁNDOSE LA APARICIÓN DE NUEVOS HALLAZGOS EN EL ESPACIO NO INTERVENIDO. LA ZONA DE LA CAPELLANÍA GRANDE SE ENCUENTRA PARCIALMENTE AFECTADA POR EL B.I.C. IGLESIA DE SAN JUAN BAUTISTA DE ARUCAS.

CARTA ARQUEOLÓGICA DE ARUCAS (REVISIÓN AÑO 2011)

Nº Ficha

1

Cód. Patrinet

6001



CARTA ARQUEOLÓGICA DE ARUCAS (REVISIÓN AÑO 2011)

Nº Ficha

1

Cód. Patrinet

6001



CARTA ARQUEOLÓGICA DE ARUCAS (REVISIÓN AÑO 2011)

| | | | | | |
|-------------------|-------------------------|----------------------|--|---------------------|-------------------|
| Nº Ficha | 2 | Cod. Patrinet | 6008 | Denominación | CALETA DE CEBOLLA |
| Grupo | YACIMIENTO ARQUEOLÓGICO | | Tipología | FUNERARIO; HÁBITAT | |
| Cronología | PREHISPÁNICO | Tipo | CUEVA ARTIFICIAL; CUEVA NATURAL; SOLAPÓN | | |

Descripción/Ergología

YACIMIENTO ARQUEOLÓGICO COMPUESTO POR UN CONJUNTO DE CUEVAS NATURALES Y ARTIFICIALES SITUADAS SOBRE UN ACANTILADO COSTERO, ALGUNAS DE ELLAS INTERCONECTADAS ENTRE SÍ. REFERENCIAS ORALES INFORMAN SOBRE LA EXISTENCIA DE UN ENTERRAMIENTO EN UN PEQUEÑO SOLAPÓN, EL CUAL FUE EXPOLIADO. HAY VARIAS CUEVAS QUE EN LA ACTUALIDAD ESTÁN SIENDO REUTILIZADAS. EN LOS FONDOS DEL MUSEO CANARIO CONSTA MATERIAL LOCALIZADO EN ESTE SITIO ARQUEOLÓGICO, SOBRE TODO MATERIAL LÍTICO.

Fotografía



Localización

| | | | | | |
|--------------------|---|--------------------------|-------------------------------|--------------------------|-----------------------------|
| Municipio | ARUCAS | Localidad | MONTAÑA CARDONES | | |
| Toponimia | CEBOLLA | | | | |
| Cartografía | GRAFCAN | UTM | 450.152,73/3.113.453,49 | | |
| Acceso | BAJAR LA PISTA ASFALTADA QUE DESCIENDE A CEBOLLA DESDE EL ACCESO ARUCAS - COSTA, POR LA GC-2. | | | | |
| Altitud | 3 | Exposición | NORTE | Piso bioclimático | DESÉRTICO COSTERO DEL NORTE |
| Sustrato | LAVAS NEFELINÍTICAS SUBORDINADAS, GALDAR | U. Geomorfológica | PLATAFORMA DE ABRASIÓN MARINA | | |

Estado de conservación

HAY UNA ALTA INCIDENCIA EROSIVA EN LAS CAVIDADES YA QUE SE ENCUENTRAN EXPUESTAS AL BATIR DE LAS OLAS Y EL ESPRAY MARINO. SE OBSERVAN DESPRENDIMIENTOS DEL CANTIL.

Datos de uso y reutilización

ALGUNAS CUEVAS HAN SIDO HABILITADAS COMO REFUGIOS O CABAÑAS COSTERAS, PROBABLEMENTE DE PESCADORES.

Datos administrativos

| | | | | | | | |
|-----------------------------|------------------------|------------------------|--------------------------|------------------|--------------------------|--------------------|--------------------------|
| Clasificación Suelo | RÚSTICO | Declaración BIC | <input type="checkbox"/> | Incoación | <input type="checkbox"/> | Declaración | <input type="checkbox"/> |
| Categoría Suelo | PROTECCIÓN CULTURAL-04 | | | | | | |
| Referencia catastral | 35006A01100001 | | | | | | |

CARTA ARQUEOLÓGICA DE ARUCAS (REVISIÓN AÑO 2011)

Referencias bibliográficas

- JIMÉNEZ SÁNCHEZ S. (1946): LA LOCALIDAD DE EL TERRERO Y OTRAS EXPLORACIONES POR EL TÉRMINO DE ARUCAS. INFORME ARQUEOLÓGICO. PLAN NACIONAL DE EXCAVACIONES, INÉDITO. ARCHIVO MUSEO CANARIO
- JIMÉNEZ MEDINA, A.M. (1994): INFORME PRELIMINAR DE LAS PRINCIPALES AREAS ARQUEOLÓGICAS DE ARUCAS. P.G.O.U.-AYTO. DE ARUCAS
- JIMÉNEZ MEDINA, A.M. (COORD.) (1995): CARTA ARQUEOLÓGICA DEL TÉRMINO MUNICIPAL DE ARUCAS. DIRECCIÓN GENERAL DE PATRIMONIO HISTÓRICO
- JIMÉNEZ MEDINA, A.M. ET ALLI (1996): "EL POBLAMIENTO PREHISTÓRICO EN LA COMARCA DE ARUCAS: APROXIMACIÓN A UN ESTUDIO DEL TERRITORIO EN EL NORTE DE GRAN CANARIA (ISLAS CANARIAS)." TABONA IX, PP. 125-147
- JIMÉNEZ MEDINA, A.M. (1996): "MONTAÑA CARDONES Y SU ETAPA PREHISPÁNICA." (1º PARTE.)". EL CARDÓN 2 , PP. 4-5
- JIMÉNEZ MEDINA, A.M. (1997): "MONTAÑA CARDONES Y SU ETAPA PREHISPÁNICA." (2º PARTE.)". EL CARDÓN 3 , PP. 4-5-
- JIMÉNEZ MEDINA, A.M. (2002): EL POBLAMIENTO PREHISPÁNICO EN ARUCAS: UNA PROPUESTA DE INTERPRETACIÓN DEL USO, APROVECHAMIENTO Y GESTIÓN DEL TERRITORIO. MEMORIA DE SUFICIENCIA INVESTIGADORA (INÉDITA)
- JIMÉNEZ MEDINA, A.M. (2003): "LA ARUCAS PREHISPÁNICA: EN TORNO A LOS ORÍGENES DE ARUCAS" EN QUINTANA MIRANDA, P.M. HISTORIA DE ARUCAS. LAS PALMAS DE GRAN CANARIA, PP. 195-218.

Investigaciones y Excavaciones

Actuaciones

SERÁ DE APLICACIÓN LO DISPUESTO EN LA NORMATIVA DEL PLAN GENERAL DE ORDENACIÓN, ASÍ COMO LO ESTABLECIDO EN LA LEGISLACIÓN VIGENTE EN MATERIA DE PATRIMONIO HISTÓRICO Y DEMÁS DISPOSICIONES QUE PUDIERAN SER DE APLICACIÓN.

Observaciones generales y sugerencias

EL ACCESO A LAS CUEVAS DE MAYOR TAMAÑO ES MUY PELIGROSO AL ENCONTRARSE PRÁCTICAMENTE CORTADAS EN LA VERTICAL DEL ACANTILADO, DEBIENDO ACCEDER A ELLAS CON LAS MEDIDAS PREVENTIVAS DE SEGURIDAD.

CARTA ARQUEOLÓGICA DE ARUCAS (REVISIÓN AÑO 2011)

Nº Ficha

2

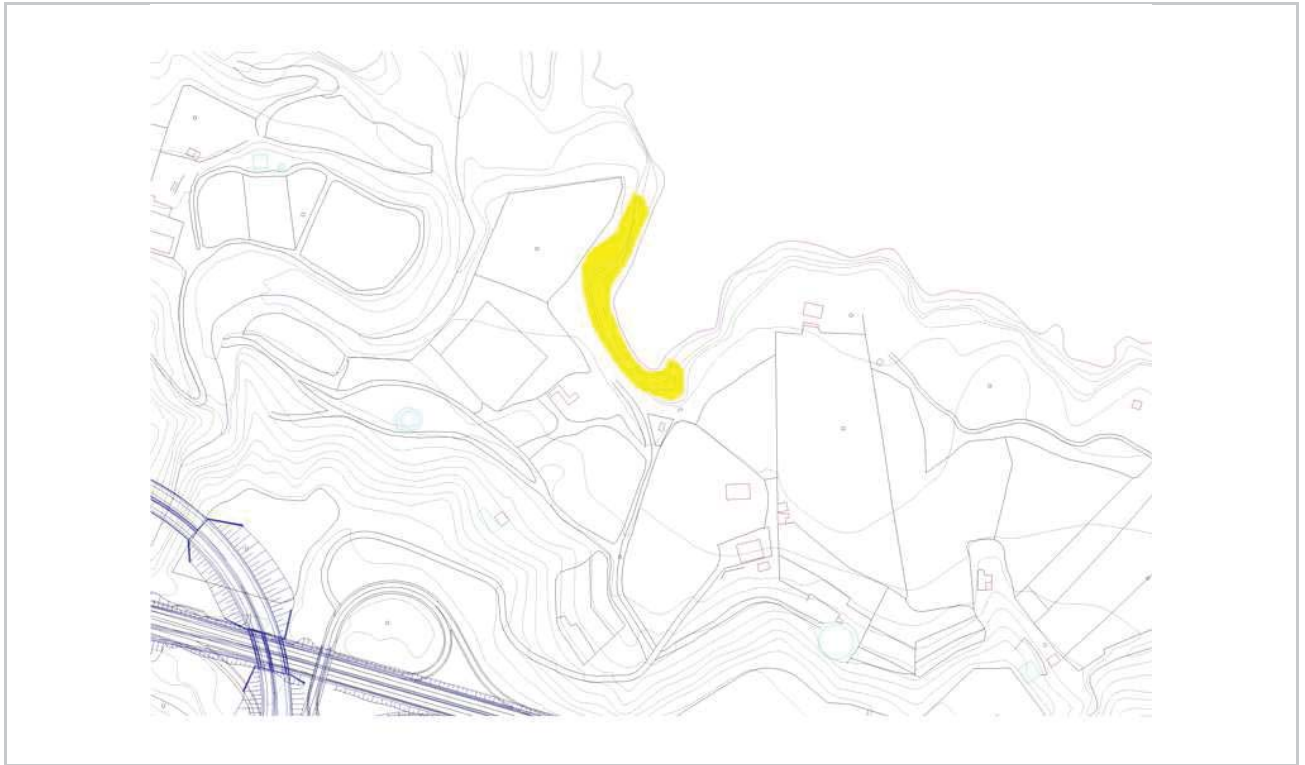
Cód. Patrinet

6008



CARTA ARQUEOLÓGICA DE ARUCAS (REVISIÓN AÑO 2011)

Nº Ficha 2 Cód. Patrinet 6008



CARTA ARQUEOLÓGICA DE ARUCAS (REVISIÓN AÑO 2011)

| | | | | | |
|-------------------|-------------------------|----------------------|---|-------------------------------------|----------------------|
| Nº Ficha | 3 | Cod. Patrinet | 6010 | Denominación | CUEVA DE LA CALAVERA |
| Grupo | YACIMIENTO ARQUEOLÓGICO | | Tipología | FUNERARIO; HÁBITAT; OTROS; RUPESTRE | |
| Cronología | PREHISPÁNICO | Tipo | ALMOGARÉN; CAZOLETA; CUEVA ARTIFICIAL; CUEVA NATURAL; OTROS | | |

Descripción/Ergología

YACIMIENTO ARQUEOLÓGICO FORMADO POR UN AMPLIO CONJUNTO TROGLODITA DE CUEVAS ARTIFICIALES Y NATURALES DISTRIBUIDAS EN LA LADERA SUROESTE DE LA MONTAÑA DE CARDONES, DESTACANDO DOS CUEVAS SITUADAS EN LA CIMA. LA PRIMERA, QUE DA NOMBRE AL CONJUNTO, ES UNA AMPLIA CAVIDAD CON ESTANCIAS A LOS LADOS Y FONDO, RECORDANDO LA TIPOLOGÍA GENÉRICA DE LAS ESTRUCTURAS DE HABITACIÓN DE SUPERFICIE (PLANTA EN CRUZ). SEGÚN INFORMACIÓN ORAL EL SUELO DE LA CUEVA TENDRÍA CAZOLETAS EXCAVADAS. EL FONDO TIENE UNA ESPECIE DE BANCO CORRIDO O REPISA. AL LADO DE ESTA CAVIDAD SE OBSERVA UNA ESTRUCTURA CIRCULAR EXCAVADA EN LA ROCA QUE HA SIDO INTERPRETADA COMO ALMOGARÉN. A ESCASOS METROS HAY OTRA CUEVA EXCAVADA, A MODO DE GALERÍA, CON DOS AMPLIAS ESTANCIAS INTERIORES. ESTAS CUEVAS ESTÁN COLMATADAS DE BASURA HACIENDO IMPOSIBLE VALORAR LA POTENCIALIDAD ARQUEOLÓGICA DE SU SUBSUELO. EN LAS LADERAS DE LA MONTAÑA EXISTEN OTRAS CAVIDADES DE TIPOLOGÍA PREHISPÁNICA IGUALMENTE COLMATADAS DE BASURA Y/O REUTILIZADAS EN TIEMPOS RECIENTES.

Fotografía



Localización

| | | | | | |
|--------------------|--|--------------------------|-------------------------|--------------------------|-----------------------------|
| Municipio | ARUCAS | Localidad | MONTAÑA CARDONES | | |
| Toponimia | CARDONES | | | | |
| Cartografía | GRAFCAN | UTM | 450.025,06/3.112.200,63 | | |
| Acceso | DESDE LA CARRETERA QUE DA ACCESO A LA CIMA DE LA MONTAÑA PARA LUEGO CAMINAR POR VEREDAS HABILITADAS QUE FACILITAN SU ACCESO. ASÍ MISMO, SE PUEDE ACCEDER DESDE LOS CAMINOS QUE DAN ACCESO A LAS VIVIENDAS DE LA LADERA SUROESTE DE LA MONTAÑA. | | | | |
| Altitud | 266 | Exposición | SUROESTE | Piso bioclimático | DESÉRTICO COSTERO DEL NORTE |
| Sustrato | CONOS DE TEFRA: PIROCLASTOS NEFELINÍTICOS. | U. Geomorfológica | EDIFICIO VOLCÁNICO | | |

Estado de conservación

LA UTILIZACIÓN DE LAS CUEVAS COMO BASURERO Y LA QUEMA CONTRALADA DE ESTOS DESECHOS HAN PROVOCADO DESPLOMES EN LA CUEVA DE LA CALAVERA, ADEMÁS DE LA CONSECUENTE INSALUBRIDAD DE LA MISMA.

Datos de uso y reutilización

AL HABER SIDO EMPLEADO COMO BASURERO POR LOS HABITANTES DE LA ZONA HA SUFRIDO VARIOS INCENDIOS CONTROLADOS PARA ELIMINAR LA BASURA. DICHO MOTIVO PUDO PROVOCAR EL DESPLOME DE PARTE DEL TECHO DE LA CUEVA DE LA CALAVERA.

Datos administrativos

| | | | | | | | |
|-----------------------------|--|------------------------|--------------------------|------------------|--------------------------|--------------------|--------------------------|
| Clasificación Suelo | RÚSTICO | Declaración BIC | <input type="checkbox"/> | Incoación | <input type="checkbox"/> | Declaración | <input type="checkbox"/> |
| Categoría Suelo | PROTECCIÓN CULTURAL-09 | | | | | | |
| Referencia catastral | 35006A01100249/35006A01100250/0019420DS5101N | | | | | | |

CARTA ARQUEOLÓGICA DE ARUCAS (REVISIÓN AÑO 2011)

Referencias bibliográficas

- JIMÉNEZ MEDINA, A.M. (COORD.) (1995): CARTA ARQUEOLÓGICA DEL TÉRMINO MUNICIPAL DE ARUCAS. DIRECCIÓN GENERAL DE PATRIMONIO HISTÓRICO
- JIMÉNEZ MEDINA, A.M. ET ALLI. (1996): "EL POBLAMIENTO PREHISTÓRICO EN LA COMARCA DE ARUCAS: APROXIMACIÓN A UN ESTUDIO DEL TERRITORIO EN EL NORTE DE GRAN CANARIA (ISLAS CANARIAS)." TABONA IX, PP. 125-147
- JIMÉNEZ MEDINA, A.M. (1996): "MONTAÑA CARDONES Y SU ETAPA PREHISPÁNICA." (1º PARTE.)". EL CARDÓN 2 , PP. 4-5
- JIMÉNEZ MEDINA, A.M. (1997): "MONTAÑA CARDONES Y SU ETAPA PREHISPÁNICA." (2º PARTE.)". EL CARDÓN 3 , PP. 4-5
- JIMÉNEZ MEDINA, A.M. (2002): EL POBLAMIENTO PREHISPÁNICO EN ARUCAS: UNA PROPUESTA DE INTERPRETACIÓN DEL USO, APROVECHAMIENTO Y GESTIÓN DEL TERRITORIO. MEMORIA DE SUFICIENCIA INVESTIGADORA (INÉDITA)
- JIMÉNEZ MEDINA, A.M. (2003): "LA ARUCAS PREHISPÁNICA: EN TORNO A LOS ORÍGENES DE ARUCAS" EN QUINTANA MIRANDA, P.M. HISTORIA DE ARUCAS. LAS PALMAS DE GRAN CANARIA, PP. 195-218.

Investigaciones y Excavaciones

Actuaciones

SERÁ DE APLICACIÓN LO DISPUESTO EN LA NORMATIVA DEL PLAN GENERAL DE ORDENACIÓN, ASÍ COMO LO ESTABLECIDO EN LA LEGISLACIÓN VIGENTE EN MATERIA DE PATRIMONIO HISTÓRICO Y DEMÁS DISPOSICIONES QUE PUDIERAN SER DE APLICACIÓN.

Observaciones generales y sugerencias

EXISTEN VARIAS CUEVAS ARTIFICIALES EN EL ENTORNO QUE, POR LA TÉCNICA CONSTRUCTIVA, HACEN PENSAR EN SU ORIGEN PREHISPÁNICO, SI BIEN HAN SIDO REUTILIZADAS HASTA TIEMPOS RECIENTES. ASÍ MISMO, EXISTEN NUMEROSAS CASAS ACTUALES CON CUEVAS EN SU PARTE POSTERIOR , HACIENDO PENSAR EN UN POBLADO TROGLODITA DE CONSIDERABLES DIMENSIONES EN LA MONTAÑA DE CARDONES.

SE RECOMIENDA LA RETIRADA DE BASURAS DEL INTERIOR DE LAS CUEVAS, ASÍ COMO LA LIMPIEZA SUPERFICIAL DE LAS MISMAS. UNA VEZ REALIZADA LA LIMPIEZA DEBERÍA ESTUDIARSE LA IDONEIDAD DE SU VALLADO Y/O SEÑALIZACIÓN PARA EVITAR QUE VUELVAN A COLMATARSE DE BASURA Y PUEDAN SER VISITADAS.

CARTA ARQUEOLÓGICA DE ARUCAS (REVISIÓN AÑO 2011)

Nº Ficha

3

Cód. Patrinet

6010



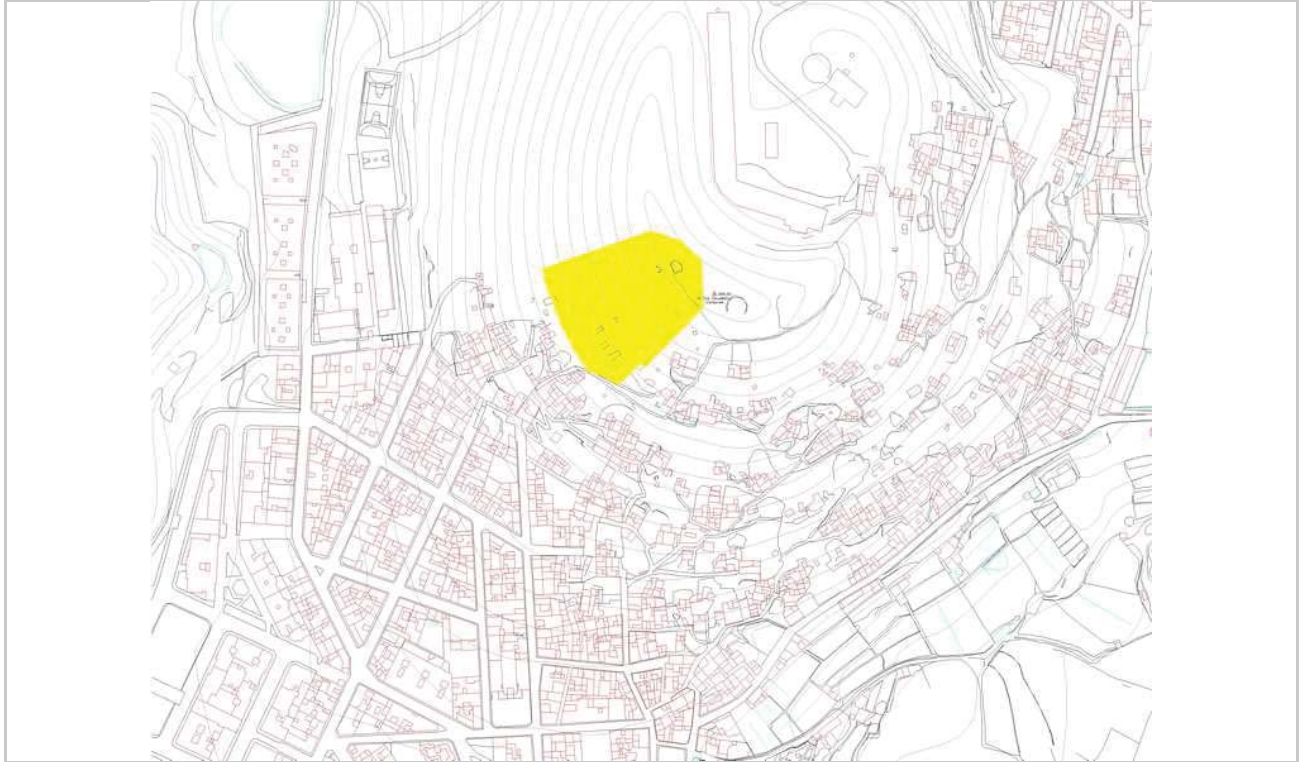
CARTA ARQUEOLÓGICA DE ARUCAS (REVISIÓN AÑO 2011)

Nº Ficha

3

Cód. Patrinet

6010



CARTA ARQUEOLÓGICA DE ARUCAS (REVISIÓN AÑO 2011)

| | | | | | |
|-------------------|-------------------------|----------------------|------------------|---------------------|--------------------|
| Nº Ficha | 4 | Cod. Patrinet | 6012 | Denominación | CUEVA DE LOS SILOS |
| Grupo | YACIMIENTO ARQUEOLÓGICO | | Tipología | ECONÓMICO | |
| Cronología | PREHISPÁNICO | Tipo | GRANERO; SILO | | |

Descripción/Ergología

YACIMIENTO ARQUEOLÓGICO. SE TRATA UN CUEVA ARTIFICIAL ACONDICIONADA EN UN ABRIGO NATURAL AL QUE SE ACCEDE DESDE UN PEQUEÑO ANDÉN. LA CUEVA EXCAVADA RESPONDE A LA TIPOLOGÍA DE GRANERO, ALBERGANDO EN SU INTERIOR DOS SILOS.

Fotografía



Localización

| | | | | | |
|--------------------|---|--------------------------|-----------------------------|--------------------------|-----------------------------|
| Municipio | ARUCAS | Localidad | MONTAÑA CARDONES | | |
| Toponimia | BARRANCO DE CARDONES | | | | |
| Cartografía | GRAFCAN | UTM | 449.704,87/3.112.264,57 | | |
| Acceso | BAJANDO POR EL CAUCE DEL BARRANCO Y A TRAVÉS DE UNA VEREDA DE LA PROPIA LADERA. PRÓXIMO A LA ROTONDA QUE SUBE A ARUCAS, TRASMONTAÑA Y CARDONES. | | | | |
| Altitud | 176 | Exposición | ESTE | Piso bioclimático | DESÉRTICO COSTERO DEL NORTE |
| Sustrato | LAVAS NEFELÍNÍICAS SUBORDINADAS, GALDAR | U. Geomorfológica | SECTOR ENCAJADO DE BARRANCO | | |

Estado de conservación

SE ENCUENTRA EN BUEN ESTADO DE CONSERVACIÓN

Datos de uso y reutilización

Datos administrativos

| | | | | | | | |
|-----------------------------|---|------------------------|--------------------------|------------------|--------------------------|--------------------|--------------------------|
| Clasificación Suelo | RÚSTICO | Declaración BIC | <input type="checkbox"/> | Incoación | <input type="checkbox"/> | Declaración | <input type="checkbox"/> |
| Categoría Suelo | PROTECCIÓN CULTURAL - 08 | | | | | | |
| Referencia catastral | 35006A01100189/35006A01100190/35006A01100244/35006A01100245 | | | | | | |

CARTA ARQUEOLÓGICA DE ARUCAS (REVISIÓN AÑO 2011)

Referencias bibliográficas

- JIMÉNEZ MEDINA, A.M. (1994): INFORME PRELIMINAR DE LAS PRINCIPALES ÁREAS ARQUEOLÓGICAS DE ARUCAS. P.G.O.U.-AYTO. DE ARUCAS
- JIMÉNEZ MEDINA, A.M. (COORD.) (1995): CARTA ARQUEOLÓGICA DEL TÉRMINO MUNICIPAL DE ARUCAS. DIRECCIÓN GENERAL DE PATRIMONIO HISTÓRICO
- JIMÉNEZ MEDINA, A.M. (1996): "MONTAÑA CARDONES Y SU ETAPA PREHISPÁNICA." (1º PARTE.)". EL CARDÓN 2 , PP. 4-5
- JIMÉNEZ MEDINA, A.M. (1997): "MONTAÑA CARDONES Y SU ETAPA PREHISPÁNICA." (2º PARTE.)". EL CARDÓN 3 , PP. 4-5
- JIMÉNEZ MEDINA, A.M. (1997): "LA OCUPACIÓN PREHISPÁNICA DEL BARRANCO DE CARDONES (ARUCAS, GRAN CANARIA)." EL CARDÓN 4, P. 4
- JIMÉNEZ MEDINA, A.M. (2002): EL POBLAMIENTO PREHISPÁNICO EN ARUCAS: UNA PROPUESTA DE INTERPRETACIÓN DEL USO, APROVECHAMIENTO Y GESTIÓN DEL TERRITORIO. MEMORIA DE SUFICIENCIA INVESTIGADORA (INÉDITA)
- JIMÉNEZ MEDINA, A.M. (2003): "LA ARUCAS PREHISPÁNICA: EN TORNO A LOS ORÍGENES DE ARUCAS" EN QUINTANA MIRANDA, P.M. HISTORIA DE ARUCAS. LAS PALMAS DE GRAN CANARIA, PP. 195-218.

Investigaciones y Excavaciones

Actuaciones

SERÁ DE APLICACIÓN LO DISPUESTO EN LA NORMATIVA DEL PLAN GENERAL DE ORDENACIÓN, ASÍ COMO LO ESTABLECIDO EN LA LEGISLACIÓN VIGENTE EN MATERIA DE PATRIMONIO HISTÓRICO Y DEMÁS DISPOSICIONES QUE PUDIERAN SER DE APLICACIÓN.

Observaciones generales y sugerencias

SE TRATA DE UN ENCLAVE SINGULAR, YA QUE JUNTO AL GRANERO DE LAS CUEVERAS CONFORMAN LOS ÚNICOS YACIMIENTOS ARQUEOLÓGICOS DE ESTA TIPOLOGÍA INVENTARIADOS EN EL MUNICIPIO.

CARTA ARQUEOLÓGICA DE ARUCAS (REVISIÓN AÑO 2011)

Nº Ficha

4

Cód. Patrinet

6012



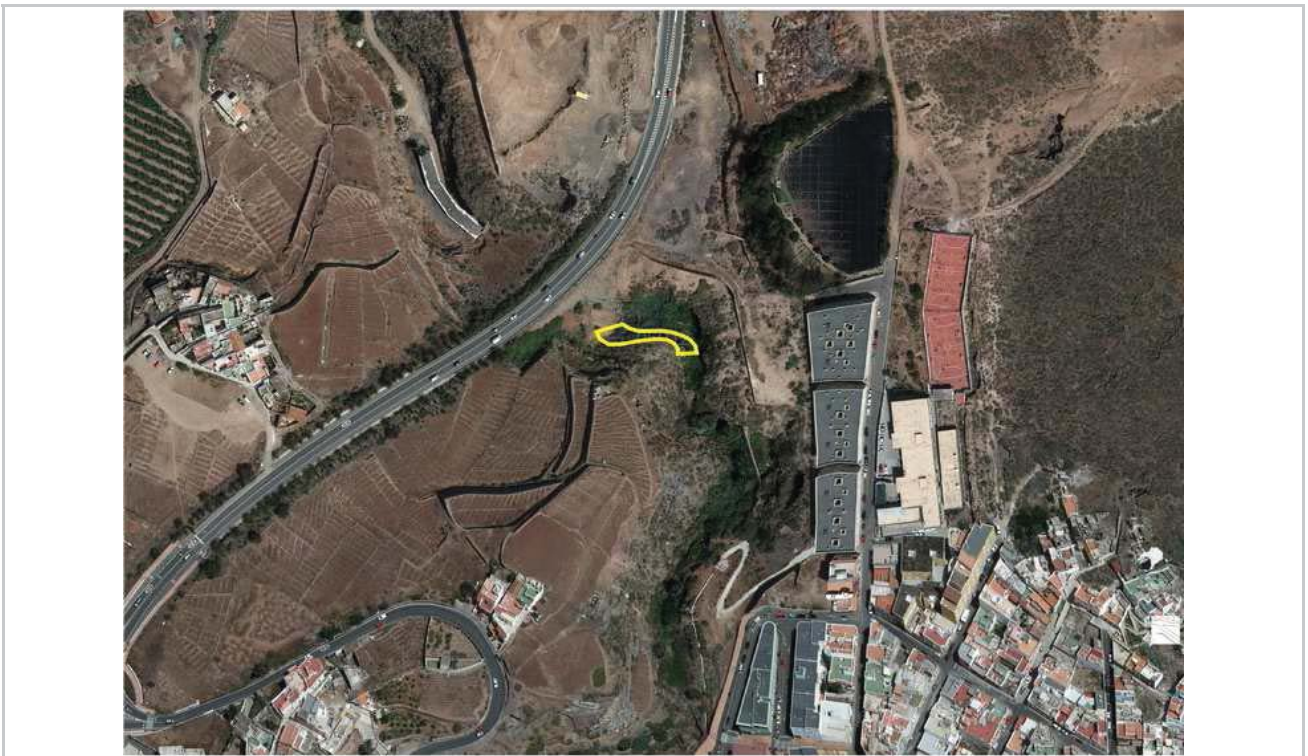
CARTA ARQUEOLÓGICA DE ARUCAS (REVISIÓN AÑO 2011)

Nº Ficha

4

Cód. Patrinet

6012



CARTA ARQUEOLÓGICA DE ARUCAS (REVISIÓN AÑO 2011)

| | | | | | |
|-------------------|-------------------------|----------------------|------------------|---------------------|------------------|
| Nº Ficha | 5 | Cod. Patrinet | 6018 | Denominación | CUEVA DEL MUERTO |
| Grupo | YACIMIENTO ARQUEOLÓGICO | | Tipología | FUNERARIO | |
| Cronología | PREHISPÁNICO | Tipo | CUEVA NATURAL | | |

Descripción/Ergología

YACIMIENTO ARQUEOLÓGICO FORMADO POR UNA CUEVA DE GRANDES DIMENSIONES CON DOS BOCAS DE ACCESO Y VARIAS ESTANCIAS EN SU INTERIOR. SI BIEN LAS BOCAS DE ACCESO SON DE ESCASA ALTURA, EN SU INTERIOR LA CUEVA GANA EN ALTITUD. EN SU EXTREMO SUR SE ABRE UNA ESTANCIA QUE EN ORIGEN ESTUVO CERRADA CON UN MURO, LUGAR DE DONDE PROCEDEN LOS RESTOS ÓSEOS EXISTENTES EN LOS FONDOS MUSEÍSTICOS DEL MUSEO CANARIO. EN LA PARED ESTE DE LA CUEVA EXISTEN DOS PEQUEÑAS CAVIDADES QUE APARENTEMENTE ESTUVIERON CERRADAS, AUNQUE HOY SUS PAREDES DE CERRAMIENTO ESTÁN DESMANTELADAS. NO SE OBSERVAN RESTOS ARQUEOLÓGICOS EN SUPERFICIE, SI BIEN EN LA CARTA DEL 2004 SE HABLA DE RESTOS EN EL INTERIOR Y EXTERIOR DE LA CUEVA, PROBABLEMENTE DESAPARECIDOS EN LOS ÚLTIMOS AÑOS.

Fotografía



Localización

| | | | | | |
|--------------------|--|-------------------|--------------------------|-----------------------------|-----------------------------|
| Municipio | ARUCAS | Localidad | MONTAÑA CARDONES | | |
| Toponimia | BARRANCO DE CARDONES | | | | |
| Cartografía | GRAFCAN | UTM | 449.661,78/3.112.856,21 | | |
| Acceso | POR EL CAUCE DEL BARRANCO DESDE LA CARRETERA DE ACCESO A LA FACULTAD DE VETERINARIA Y LA GRANJA DEL CABILDO PARA LUEGO SEGUIR SUBIENDO POR EL MARGEN DERECHO DEL BARRANCO. | | | | |
| Altitud | 100 | Exposición | NOROESTE | Piso bioclimático | DESÉRTICO COSTERO DEL NORTE |
| Sustrato | LAVAS NEFELINÍTICAS SUBORDINADAS, GALDAR | | U. Geomorfológica | SECTOR ENCAJADO DE BARRANCO | |

Estado de conservación

RESTOS DE BASURA RECIENTE EN SU INTERIOR.

Datos de uso y reutilización

SE DESCONOCEN.

Datos administrativos

| | | | | | | | |
|-----------------------------|--------------------------|------------------------|--------------------------|------------------|--------------------------|--------------------|--|
| Clasificación Suelo | RÚSTICO | Declaración BIC | <input type="checkbox"/> | Incoación | <input type="checkbox"/> | Declaración | |
| Categoría Suelo | PROTECCIÓN CULTURAL - 06 | | | | | | |
| Referencia catastral | 35006A00800343 | | | | | | |

CARTA ARQUEOLÓGICA DE ARUCAS (REVISIÓN AÑO 2011)

Referencias bibliográficas

- JIMÉNEZ MEDINA, A.M. (1994): INFORME PRELIMINAR DE LAS PRINCIPALES ÁREAS ARQUEOLÓGICAS DE ARUCAS. P.G.O.U.-AYTO. DE ARUCAS
- JIMÉNEZ MEDINA, A.M. (COORD.) (1995): CARTA ARQUEOLÓGICA DEL TÉRMINO MUNICIPAL DE ARUCAS. DIRECCIÓN GENERAL DE PATRIMONIO HISTÓRICO
- JIMÉNEZ MEDINA, A.M. (1996): "MONTAÑA CARDONES Y SU ETAPA PREHISPÁNICA." (1º PARTE.)". EL CARDÓN 2 , PP. 4-5
- JIMÉNEZ MEDINA, A.M. (1997): "MONTAÑA CARDONES Y SU ETAPA PREHISPÁNICA." (2º PARTE.)". EL CARDÓN 3 , PP. 4-5
- JIMÉNEZ MEDINA, A.M. (1997): "LA OCUPACIÓN PREHISPÁNICA DEL BARRANCO DE CARDONES (ARUCAS, GRAN CANARIA)." EL CARDÓN 4, P. 4
- JIMÉNEZ MEDINA, A.M. (2002): EL POBLAMIENTO PREHISPÁNICO EN ARUCAS: UNA PROPUESTA DE INTERPRETACIÓN DEL USO, APROVECHAMIENTO Y GESTIÓN DEL TERRITORIO. MEMORIA DE SUFICIENCIA INVESTIGADORA (INÉDITA)
- JIMÉNEZ MEDINA, A.M. (2003): "LA ARUCAS PREHISPÁNICA: EN TORNTO A LOS ORÍGENES DE ARUCAS" EN QUINTANA MIRANDA, P.M. HISTORIA DE ARUCAS. LAS PALMAS DE GRAN CANARIA, PP. 195-218.

Investigaciones y Excavaciones

Actuaciones

SERÁ DE APLICACIÓN LO DISPUESTO EN LA NORMATIVA DEL PLAN GENERAL DE ORDENACIÓN, ASÍ COMO LO ESTABLECIDO EN LA LEGISLACIÓN VIGENTE EN MATERIA DE PATRIMONIO HISTÓRICO Y DEMÁS DISPOSICIONES QUE PUDIERAN SER DE APLICACIÓN.

Observaciones generales y sugerencias

EN LA ACTUALIDAD NO SE OBSERVAN RESTOS MATERIALES EN SUPERFICIE, SI BIEN EXISTEN DOS PEQUEÑAS CAVIDADES EN LA PARED ESTE, A MODO DE "SILOS" QUE PUEDEN TENER RESTOS YA QUE DISPONEN DE RELLENO EN SU INTERIOR. ESTE YACIMIENTO SE VERÁ AFECTADO POR LAS OBRAS DE CONSTRUCCIÓN DE LA CARRETERA DENOMINADA CIRCUNVALACION DE LAS PALMAS DE GRAN CANARIA. FASE IV. TAMARACEITE-TENOYA-ARUCAS COSTA. EN CONSECUENCIA, SERÁ SOMETIDA A UNA INTERVENCIÓN ARQUEOLÓGICA INTEGRAL QUE DOCUMENTE LOS RESTOS QUE PUEDA ALBERGAR EN SU INTERIOR, YA QUE EXISTE LA PROBABILIDAD DE QUE LA MISMA DESPAREZCA O QUEDE CUBIERTA CON EL DESARROLLO DE LAS OBRAS DE ESTA INFRAESTRUCTURA VIARIA.

CARTA ARQUEOLÓGICA DE ARUCAS (REVISIÓN AÑO 2011)

Nº Ficha

5

Cód. Patrinet

6018



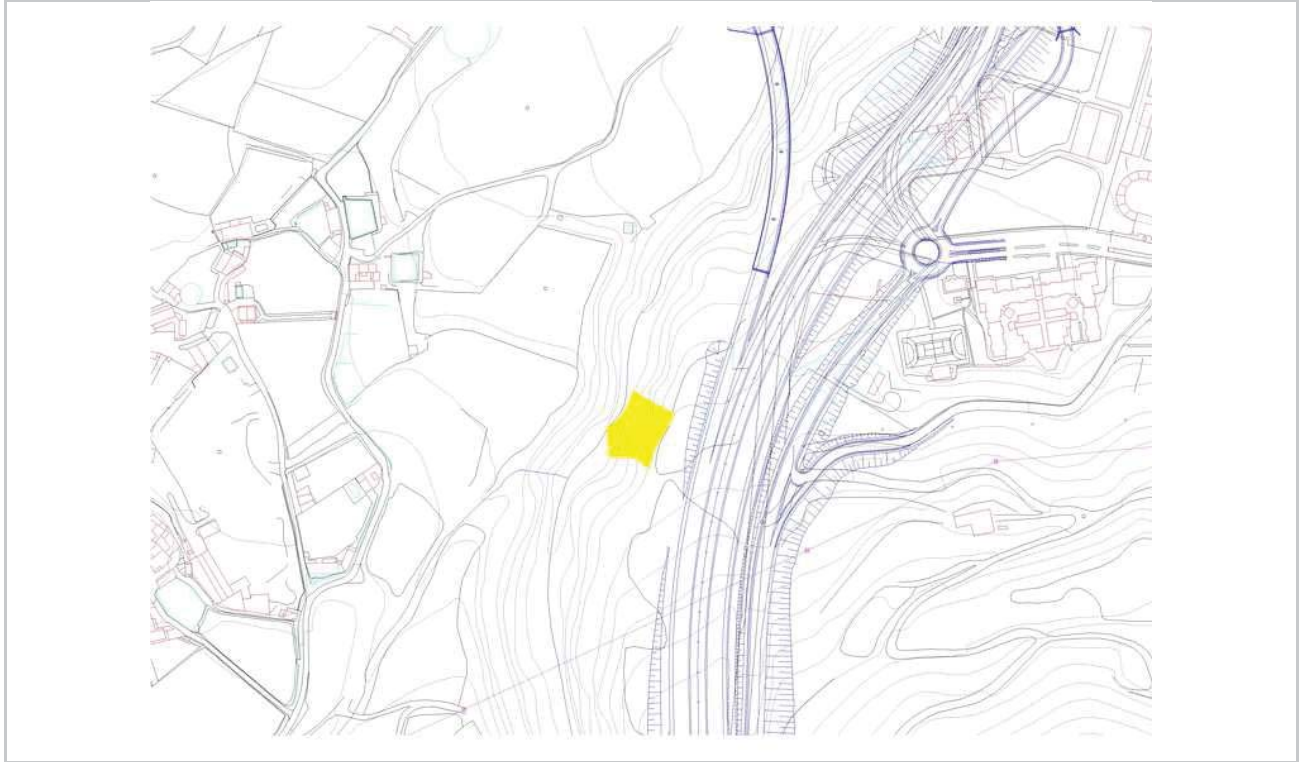
CARTA ARQUEOLÓGICA DE ARUCAS (REVISIÓN AÑO 2011)

Nº Ficha

5

Cód. Patrinet

6018



CARTA ARQUEOLÓGICA DE ARUCAS (REVISIÓN AÑO 2011)

| | | | | | |
|-------------------|-------------------------|----------------------|---|---------------------|----------------|
| Nº Ficha | 6 | Cod. Patrinet | 6019 | Denominación | CUEVA DEL MURO |
| Grupo | YACIMIENTO ARQUEOLÓGICO | | | Tipología | FUNERARIO |
| Cronología | PREHISPÁNICO | Tipo | ABRIGO; CUEVA ARTIFICIAL; CUEVA NATURAL; OTROS; SOLAPÓN | | |

Descripción/Ergología

YACIMIENTO ARQUEOLÓGICO COMPUESTO POR UN GRAN ABRIGO ROCOSO SOBRE EL QUE SE ABREN VARIAS CUEVAS, ALGUNAS DE ELLAS COMUNICADAS ENTRE SÍ. DESTACA LA CUEVA SITUADA AL SUR, EN CUYA PARED SE LEVANTA UN MURO A MODO DE REPISA. DELANTE DE ESTE HAY UNA ACUMULACIÓN DE PIEDRAS QUE PARECEN ESTAR ALINEADAS FORMANDO LO QUE PODRÍA SER UN HOGAR. EN LA CAVIDAD CONTIGUA A ESTA, EN DIRECCIÓN A LA COSTA SE OBSERVAN RESTOS MALACOLÓGICOS EN SUPERFICIE. EL ABRIGO SE COMPLETA CON UN GRAN RAJÓN O COVACHA DE ESCASA PROYECCIÓN VERTICAL PARCIALMENTE ENTERRADA POR VERTIDO DE ESCOMBROS Y TIERRA DESDE LA PARTE SUPERIOR. LA PARTE ACCESIBLE NO PRESENTA RESTOS EN SUPERFICIE. EN LA CARTA ARQUEOLÓGICA DEL 2004 SE HABLA DE RESTOS SUPERFICIALES EN EL INTERIOR Y EXTERIOR DE LA CUEVA. PARTE DEL EXTERIOR DE LA CUEVA HA QUEDADO SEPULTADO POR VERTIDOS DE ESCOMBRO DESDE LA PARTE SUPERIOR DEBIDO A LAS OBRAS DE LA IV FASE. DE EXISTIR RESTOS, ESTOS HAN QUEDADO SEPULTADOS POR EL VERTIDO DE TIERRA.

Fotografía



Localización

| | | | | | |
|--------------------|--|--------------------------|-----------------------------|--------------------------|-----------------------------|
| Municipio | ARUCAS | Localidad | MONTAÑA CARDONES | | |
| Toponimia | BARRANCO DE CARDONES | | | | |
| Cartografía | GRAFCAN | UTM | 449.674,63/3.112.873,84 | | |
| Acceso | A TRAVÉS DE SENDEROS QUE DISCURREN POR EL ANDÉN DEL BARRANCO, DESDE LA CARRETERA QUE DA ACCESO A LA FACULTADA DE VETERINARIA, POR EL CAUCE DEL BARRANCO. | | | | |
| Altitud | 105 | Exposición | NOROESTE | Piso bioclimático | DESÉRTICO COSTERO DEL NORTE |
| Sustrato | LAVAS NEFELINÍTICAS SUBORDINADAS, GALDAR | U. Geomorfológica | SECTOR ENCAJADO DE BARRANCO | | |

Estado de conservación

SE HA VISTO PARCIALMENTE AFECTADA POR EL VERTIDO DE TIERRAS DESDE LA PARTE SUPERIOR POR LAS OBRAS DE LA IV FASE DE CIRCUNVALACIÓN LAS PALMAS – TAMARACEITE – ARUCAS.

Datos de uso y reutilización

Datos administrativos

| | | | | | | | |
|-----------------------------|--------------------------|------------------------|--------------------------|------------------|--------------------------|--------------------|--------------------------|
| Clasificación Suelo | RÚSTICO | Declaración BIC | <input type="checkbox"/> | Incoación | <input type="checkbox"/> | Declaración | <input type="checkbox"/> |
| Categoría Suelo | PROTECCIÓN CULTURAL - 06 | | | | | | |
| Referencia catastral | 35006A00800343 | | | | | | |

CARTA ARQUEOLÓGICA DE ARUCAS (REVISIÓN AÑO 2011)

Referencias bibliográficas

- JIMÉNEZ MEDINA, A.M. (1994): INFORME PRELIMINAR DE LAS PRINCIPALES ÁREAS ARQUEOLÓGICAS DE ARUCAS. P.G.O.U.-AYTO. DE ARUCAS
- JIMÉNEZ MEDINA, A.M. (COORD.) (1995): CARTA ARQUEOLÓGICA DEL TÉRMINO MUNICIPAL DE ARUCAS. DIRECCIÓN GENERAL DE PATRIMONIO HISTÓRICO
- JIMÉNEZ MEDINA, A.M. (1996): "MONTAÑA CARDONES Y SU ETAPA PREHISPÁNICA." (1º PARTE.)". EL CARDÓN 2 , PP. 4-5
- JIMÉNEZ MEDINA, A.M. (1997): "MONTAÑA CARDONES Y SU ETAPA PREHISPÁNICA." (2º PARTE.)". EL CARDÓN 3 , PP. 4-5
- JIMÉNEZ MEDINA, A.M. (1997): "LA OCUPACIÓN PREHISPÁNICA DEL BARRANCO DE CARDONES (ARUCAS, GRAN CANARIA)." EL CARDÓN 4, P. 4
- JIMÉNEZ MEDINA, A.M. (2002): EL POBLAMIENTO PREHISPÁNICO EN ARUCAS: UNA PROPUESTA DE INTERPRETACIÓN DEL USO, APROVECHAMIENTO Y GESTIÓN DEL TERRITORIO. MEMORIA DE SUFICIENCIA INVESTIGADORA (INÉDITA)
- JIMÉNEZ MEDINA, A.M. (2003): "LA ARUCAS PREHISPÁNICA: EN TORNTO A LOS ORÍGENES DE ARUCAS" EN QUINTANA MIRANDA, P.M. HISTORIA DE ARUCAS. LAS PALMAS DE GRAN CANARIA, PP. 195-218.

Investigaciones y Excavaciones

Actuaciones

SERÁ DE APLICACIÓN LO DISPUESTO EN LA NORMATIVA DEL PLAN GENERAL DE ORDENACIÓN, ASÍ COMO LO ESTABLECIDO EN LA LEGISLACIÓN VIGENTE EN MATERIA DE PATRIMONIO HISTÓRICO Y DEMÁS DISPOSICIONES QUE PUDIERAN SER DE APLICACIÓN.

Observaciones generales y sugerencias

ESTE YACIMIENTO SE VERÁ AFECTADO POR LAS OBRAS DE CONSTRUCCIÓN DE LA CARRETERA DENOMINADA CIRCUNVALACION DE LAS PALMAS DE GRAN CANARIA. FASE IV. TAMARACEITE-TENOYA-ARUCAS COSTA. EN CONSECUENCIA, SERÁ SOMETIDA A UNA INTERVENCIÓN ARQUEOLÓGICA INTEGRAL QUE DOCUMENTE LOS RESTOS QUE PUEDA ALBERGAR EN SU INTERIOR, YA QUE EXISTE LA PROBABILIDAD DE QUE LA MISMA DESPAREZCA O QUEDE CUBIERTA CON EL DESARROLLO DE LAS OBRAS DE ESTA INFRAESTRUCTURA VIARIA.

CARTA ARQUEOLÓGICA DE ARUCAS (REVISIÓN AÑO 2011)

Nº Ficha

6

Cód. Patrinet

6019



CARTA ARQUEOLÓGICA DE ARUCAS (REVISIÓN AÑO 2011)

Nº Ficha

6

Cód. Patrinet

6019



CARTA ARQUEOLÓGICA DE ARUCAS (REVISIÓN AÑO 2011)

| | | | | | |
|-------------------|-------------------------|----------------------|------------------|----------------------|-------------|
| Nº Ficha | 7 | Cod. Patrinet | 6026 | Denominación | EL CONCHERO |
| Grupo | YACIMIENTO ARQUEOLÓGICO | | Tipología | ECONÓMICO; FUNERARIO | |
| Cronología | PREHISPÁNICO | Tipo | CONCHERO; FOSA | | |

Descripción/Ergología

YACIMIENTO ARQUEOLÓGICO SITUADO EN UN AFLORAMIENTO ROCOSO EN TORNO AL CUAL SE ABREN UNA SERIE DE CUEVAS NATURALES A LAS QUE SE ASOCIAN MATERIALES ARQUEOLÓGICOS EN SUPERFICIE, SOBRE TODO MALACOLÓGICOS Y CERÁMICOS. SEGÚN INFORMACIÓN ORAL RECOGIDA EN TRABAJOS ANTERIORES, EN LA ZONA TAMBIÉN APARECIERON RESTOS HUMANOS.

Fotografía



Localización

| | | | | | |
|--------------------|---|--------------------------|-----------------------------|--------------------------|-----------------------------|
| Municipio | ARUCAS | Localidad | TINOCAS | | |
| Toponimia | BARRANCO DE TENOYA | | | | |
| Cartografía | GRAFCAN | UTM | 452.109,24/3.111.654,03 | | |
| Acceso | A TRAVÉS DE LA PISTA DE TIERRA QUE ASCIENDE POR EL CAUCE DEL BARRANCO DE TENOYA, ACCEDIENDO DESDE EL BARRIO DE TINOCAS. | | | | |
| Altitud | 50 | Exposición | SUR | Piso bioclimático | DESÉRTICO COSTERO DEL NORTE |
| Sustrato | LAVAS FONOLÍTICAS | U. Geomorfológica | SECTOR ENCAJADO DE BARRANCO | | |

Estado de conservación

ABUNDANTES VERTIDOS DE TIERRA DESDE LA PARTE SUPERIOR, APERTURAS DE ZANJAS POR ESCORRENTÍAS.

Datos de uso y reutilización

LAS CUEVAS HAN SIDO REUTILIZADAS PARA EL ESTABULADO DE GANADO MENOR

Datos administrativos

| | | | | | | | |
|-----------------------------|-------------------------------|------------------------|--------------------------|------------------|--------------------------|--------------------|--------------------------|
| Clasificación Suelo | RÚSTICO | Declaración BIC | <input type="checkbox"/> | Incoación | <input type="checkbox"/> | Declaración | <input type="checkbox"/> |
| Categoría Suelo | PROTECCIÓN CULTURAL - 11 | | | | | | |
| Referencia catastral | 35006A01200118/35006A01200115 | | | | | | |

CARTA ARQUEOLÓGICA DE ARUCAS (REVISIÓN AÑO 2011)

Referencias bibliográficas

-JIMÉNEZ MEDINA, A.M. (COORD.) (1995): CARTA ARQUEOLÓGICA DEL TÉRMINO MUNICIPAL DE ARUCAS. DIRECCIÓN GENERAL DE PATRIMONIO HISTÓRICO

-JIMÉNEZ MEDINA, A.M. (2002): EL POBLAMIENTO PREHISPÁNICO EN ARUCAS: UNA PROPUESTA DE INTERPRETACIÓN DEL USO, APROVECHAMIENTO Y GESTIÓN DEL TERRITORIO. MEMORIA DE SUFICIENCIA INVESTIGADORA (INÉDITA).

Investigaciones y Excavaciones

Actuaciones

SERÁ DE APLICACIÓN LO DISPUESTO EN LA NORMATIVA DEL PLAN GENERAL DE ORDENACIÓN, ASÍ COMO LO ESTABLECIDO EN LA LEGISLACIÓN VIGENTE EN MATERIA DE PATRIMONIO HISTÓRICO Y DEMÁS DISPOSICIONES QUE PUDIERAN SER DE APLICACIÓN.

Observaciones generales y sugerencias

LA MANCHA ARQUEOLÓGICA EXISTENTE DE LA CARTA ARQUEOLÓGICA DEL 2004 NO SE CORRESPONDE CON LA UBICACIÓN ORIGINAL POR LO QUE SE HA MODIFICADO. CON LA MODIFICACIÓN DE LA MANCHA, PARTE DE ESTE ELEMENTO QUEDARÍA DENTRO DE LOS LÍMITES MUNICIPALES DE LAS PALMAS DE GRAN CANARIA. EN LA PRESENTE CARTA SÓLO SE INCLUYEN LOS LÍMITES PERTENECIENTES AL MUNICIPIO DE ARUCAS.

CARTA ARQUEOLÓGICA DE ARUCAS (REVISIÓN AÑO 2011)

Nº Ficha

7

Cód. Patrinet

6026



CARTA ARQUEOLÓGICA DE ARUCAS (REVISIÓN AÑO 2011)

Nº Ficha

7

Cód. Patrinet

6026




CARTA ARQUEOLÓGICA DE ARUCAS (REVISIÓN AÑO 2011)

| | | | | | |
|-------------------|-------------------------|----------------------|---|---------------------|--------------------------------|
| Nº Ficha | 8 | Cod. Patrinet | 6029 | Denominación | EL HOYO-POZO DE LOS BETANCORES |
| Grupo | YACIMIENTO ARQUEOLÓGICO | | Tipología | HÁBITAT; RUPESTRE | |
| Cronología | PREHISPÁNICO | Tipo | ABRIGO; CUEVA ARTIFICIAL; CUEVA NATURAL; GEOMÉTRICO | | |

Descripción/Ergología

YACIMIENTO ARQUEOLÓGICO COMPUESTO POR UN CONJUNTO DE CUEVAS NATURALES, ALGUNA DE ELLAS AMPLIADAS ARTIFICIALMENTE QUE SE DISTRIBUYEN EN TORNO AL CANTIL DEL CAUCE DEL BARRANCO DE TENOYA. SE TRATA DE CUEVAS DE ESCASAS DIMENSIONES, ALGUNAS DE ELLAS HOY COLGADAS DEL RISCO. SE OBSERVAN RESTOS DE CERÁMICA EN ALGUNAS DE ELLAS. EN LOS FONDOS DEL MUSEO CANARIO CONSTAN MATERIALES DE LA ZONA. SE ENCUENTRA MUY CERCANO AL POBLADO TROGLODITA DE LAS CUEVERAS. A ESTE CONJUNTO SE LE ASOCIA UN GRABADO GEOMÉTRICO CON FORMA DE CRUZ QUE NO HA SIDO POSIBLE LOCALIZAR EN EL PRESENTE TRABAJO.

Fotografía



Localización

| | | | | | |
|--------------------|--|--------------------------|---------------------------------------|--------------------------|-----------------------------|
| Municipio | ARUCAS | Localidad | TINOCAS | | |
| Toponimia | BARRANCO DE TENOYA | | | | |
| Cartografía | GRAFCAN | UTM | 451.753,58/3.111.282,44 | | |
| Acceso | A TRAVÉS DE LA PISTA DE TIERRA QUE ASCIENDE DESDE TINOCAS POR EL CAUCE DEL BARRANCO DE TENOYA. | | | | |
| Altitud | 64 | Exposición | SURESTE | Piso bioclimático | DESÉRTICO COSTERO DEL NORTE |
| Sustrato | LAVAS BASANÍTICAS-NEFELINÍTICAS BCO. TENOYA | U. Geomorfológica | COLUVIAL, DEPÓSITOS PROCEDENTE DEBRIS | | |

Estado de conservación

ALGUNAS CUEVAS PRESENTAN UN ESTADO AVANZADO DE EROSIÓN.

Datos de uso y reutilización

Datos administrativos

| | | | | | | | |
|-----------------------------|--|------------------------|--------------------------|------------------|--------------------------|--------------------|--------------------------|
| Clasificación Suelo | RÚSTICO | Declaración BIC | <input type="checkbox"/> | Incoación | <input type="checkbox"/> | Declaración | <input type="checkbox"/> |
| Categoría Suelo | PROTECCIÓN CULTURAL - 13 | | | | | | |
| Referencia catastral | 35006A01200151/35006A01200134/35006A01200312 | | | | | | |

CARTA ARQUEOLÓGICA DE ARUCAS (REVISIÓN AÑO 2011)

Referencias bibliográficas

- JIMÉNEZ MEDINA, A.M. (COORD.) (1995): CARTA ARQUEOLÓGICA DEL TÉRMINO MUNICIPAL DE ARUCAS. DIRECCIÓN GENERAL DE PATRIMONIO HISTÓRICO
- JIMÉNEZ MEDINA, A.M. ET ALLI. (1996): "EL POBLAMIENTO PREHISTÓRICO EN LA COMARCA DE ARUCAS: APROXIMACIÓN A UN ESTUDIO DEL TERRITORIO EN EL NORTE DE GRAN CANARIA (ISLAS CANARIAS)." TABONA IX, PP. 125-147
- JIMÉNEZ MEDINA, A.M. (2002): EL POBLAMIENTO PREHISPÁNICO EN ARUCAS: UNA PROPUESTA DE INTERPRETACIÓN DEL USO, APROVECHAMIENTO Y GESTIÓN DEL TERRITORIO. MEMORIA DE SUFICIENCIA INVESTIGADORA (INÉDITA)
- JIMÉNEZ MEDINA, A.M. (2003): "LA ARUCAS PREHISPÁNICA: EN TORNO A LOS ORÍGENES DE ARUCAS" EN QUINTANA MIRANDA, P.M. HISTORIA DE ARUCAS. LAS PALMAS DE GRAN CANARIA, PP. 195-218.

Investigaciones y Excavaciones

Actuaciones

SERÁ DE APLICACIÓN LO DISPUESTO EN LA NORMATIVA DEL PLAN GENERAL DE ORDENACIÓN, ASÍ COMO LO ESTABLECIDO EN LA LEGISLACIÓN VIGENTE EN MATERIA DE PATRIMONIO HISTÓRICO Y DEMÁS DISPOSICIONES QUE PUDIERAN SER DE APLICACIÓN.

Observaciones generales y sugerencias

UNA DE LAS CUEVAS PRESENTA UN MURO CON PUERTA MODERNA QUE IMPIDE EL ACCESO A LA MISMA.

CARTA ARQUEOLÓGICA DE ARUCAS (REVISIÓN AÑO 2011)

Nº Ficha

8

Cód. Patrinet

6029




CARTA ARQUEOLÓGICA DE ARUCAS (REVISIÓN AÑO 2011)

Nº Ficha

8

Cód. Patrinet

6029




CARTA ARQUEOLÓGICA DE ARUCAS (REVISIÓN AÑO 2011)

| | | | | | |
|-------------------|-------------------------|----------------------|------------------|---------------------|------------------------|
| Nº Ficha | 9 | Cod. Patrinet | 6031 | Denominación | CHIMENEA DE UN INGENIO |
| Grupo | YACIMIENTO ARQUEOLÓGICO | | Tipología | ECONÓMICO | |
| Cronología | POSTCONQUISTA | Tipo | TALLER | | |

Descripción/Ergología

RESTOS DE UN ANTIGUO INGENIO QUE DATA DEL SIGLO XIX, CONSERVANDO LA CHIMENEA Y PARTE DE LOS CIMIENTOS DE LA ESTRUCTURA. SE TRATARÍA DE UNA ESTRUCTURA DE PLANTA CUADRANGULAR QUE SE ADAPTA AL RISCO EN SU PARTE POSTERIOR. EL RESTO DE LA ESTRUCTURA SE ELABORA CON MUROS DE MAMPOSTERÍA CON DOBLE CARA, REVESTIDOS CON MORTERO DE CAL Y ARENA. LA CHIMENEA SE LEVANTA CON SILLARES DE CANTERÍA AZUL DE ARUCAS REMATADA EN SU PARTE SUPERIOR CON LADRILLOS ROJOS. EN LA PARTE POSTERIOR, APROVECHANDO LOS CIMIENTOS DEL INGENIO SE HA LEVANTADO UN CUARTO ELABORADO EN HORMIGÓN. AL NORTE DE LOS CIMIENTOS DEL INGENIO EXISTE OTRA CONSTRUCCIÓN EXCAVADA EN EL RISCO CON MUROS DE PIEDRA ENCALADOS DE IDÉNTICA FACTURA A LOS DEL INGENIO QUE PODRÍA ESTAR RELACIONADO CON EL INGENIO.

Fotografía



Localización

| | | | | | |
|--------------------|--|--------------------------|-------------------------|--------------------------|--|
| Municipio | ARUCAS | Localidad | MONTAÑA CARDONES | | |
| Toponimia | CARDONES | | | | |
| Cartografía | GRAFCAN | UTM | 450.153,68/3.111.631,90 | | |
| Acceso | POR LA CALLE HARIMAGUADA EN CARDONES Y SE BAJA HACIA EL BARRANCO UNOS 200M. SE SIGUE A MANO IZQUIERDA UNOS 100 METROS EL CAMINO DE TIERRA. | | | | |
| Altitud | 172 | Exposición | ESTE | Piso bioclimático | |
| Sustrato | | U. Geomorfológica | | | |

Estado de conservación

ACTUALMENTE SE CONSERVAN LOS CIMIENTOS DE LA ESTRUCTURA, MUY DESMANTELADA EN SU CONJUNTO, SI BIEN LA CHIMENEA PRESENTA UN RELATIVO BUEN ESTADO DE CONSERVACIÓN, AUNQUE DEBERÍAN CONSOLIDARSE SUS PIEDRAS Y LADRILLOS YA QUE SE OBSERVA, SOBRE TODO EN ESTOS ÚLTIMOS UNA ALTA INCIDENCIA EROSIVA. EL RESTO DEL CONJUNTO SE ENCUENTRA COLMATADO DE BASURA Y TIERRA.

Datos de uso y reutilización

SE DESCONOCEN.

Datos administrativos

| | | | | | | | |
|-----------------------------|--------------------------|------------------------|--------------------------|------------------|--|--------------------|--|
| Clasificación Suelo | RÚSTICO | Declaración BIC | <input type="checkbox"/> | Incoación | | Declaración | |
| Categoría Suelo | PROTECCIÓN CULTURAL - 10 | | | | | | |
| Referencia catastral | 0214936DS5101S | | | | | | |

CARTA ARQUEOLÓGICA DE ARUCAS (REVISIÓN AÑO 2011)

Referencias bibliográficas

SE ENCUENTRA RECOGIDO EN EL INVENTARIO DE PATRIMONIO ETNOGRÁFICO DE LA FEDAC, CON EL CÓDIGO DE FICHA 01362, CON LA DENOMINACIÓN "CHIMENEA DE UN INGENIO".

Investigaciones y Excavaciones

Actuaciones

SERÁ DE APLICACIÓN LO DISPUESTO EN LA NORMATIVA DEL PLAN GENERAL DE ORDENACIÓN, ASÍ COMO LO ESTABLECIDO EN LA LEGISLACIÓN VIGENTE EN MATERIA DE PATRIMONIO HISTÓRICO Y DEMÁS DISPOSICIONES QUE PUDIERAN SER DE APLICACIÓN.

Observaciones generales y sugerencias

CONSTRUCCIÓN BASTANTE SINGULAR, POR LO QUE CONSIDERAMOS QUE SU PRESERVACIÓN DEBERÍA SER UNA PRIORIDAD PARA LAS ADMINISTRACIONES COMPETENTES EN CONSERVACIÓN DEL PATRIMONIO HISTÓRICO.

SU INCLUSIÓN EN LA CARTA ARQUEOLÓGICA SE JUSTIFICA POR LA NECESIDAD DE APLICAR METODOLOGÍA ARQUEOLÓGICA PARA SU ESTUDIO INTEGRAL. NO OBSTANTE, SE ENCUENTRA INCLUIDO EN EL CATÁLOGO ARQUITECTÓNICO MUNICIPAL, RECOMENDÁNDOSE SU EXCLUSIÓN DEL MISMO PARA EVITAR DUPLICIDAD DE INFORMACIÓN EN LOS INSTRUMENTOS DE GESTIÓN MUNICIPAL.

ESTA FICHA INCLUYE DOS ÁREAS DIFERENCIADAS, UNA CONSIDERADA YACIMIENTO ARQUEOLÓGICO, IDENTIFICADA COMO LAS RUINAS DEL INGENIO Y UNA SEGUNDA ZONA, DENTRO DEL GRUPO DE ÁREAS POTENCIALMENTE ARQUEOLÓGICAS, YA QUE POR SUS CARACTERÍSTICAS PODRÍA CONTENER TAMBIÉN RESTOS DE INTERÉS ARQUEOLÓGICO, SI BIEN NO SE HA PODIDO CONSTATAR FIRMEMENTE SU RELACIÓN CON EL PRIMERO.

SE RECOMIENDA LA LIMPIEZA INTEGRAL DEL YACIMIENTO ASÍ COMO UNA INTERVENCIÓN INTEGRAL EN EL MISMO QUE PERMITA DOCUMENTAR EL CONJUNTO Y PUEDA PROCEDERSE A SU CONSERVACIÓN Y RESTAURACIÓN.

CARTA ARQUEOLÓGICA DE ARUCAS (REVISIÓN AÑO 2011)

Nº Ficha

9

Cód. Patrinet

6031



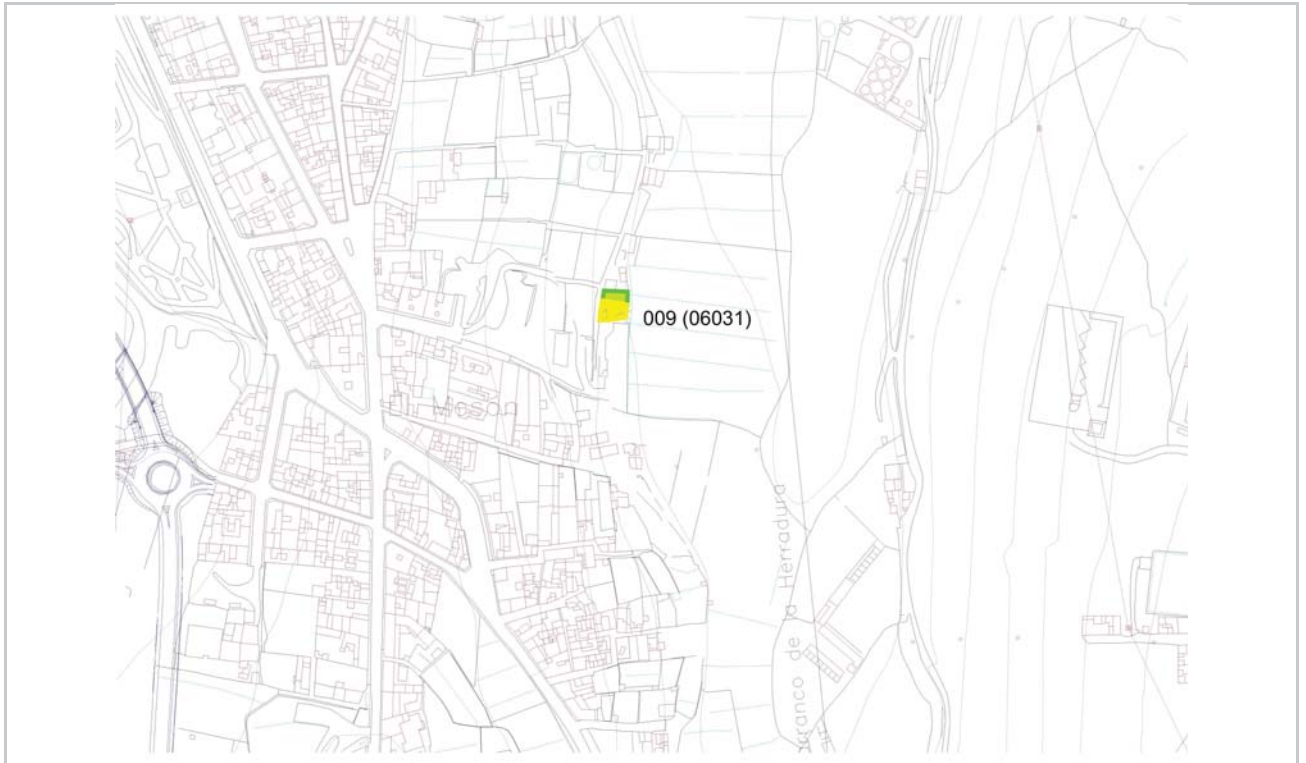
CARTA ARQUEOLÓGICA DE ARUCAS (REVISIÓN AÑO 2011)

Nº Ficha

9

Cód. Patrinet

6031



CARTA ARQUEOLÓGICA DE ARUCAS (REVISIÓN AÑO 2011)

| | | | | | |
|-------------------|-------------------------|----------------------|------------------|---------------------|--------------------------------------|
| Nº Ficha | 10 | Cod. Patrinet | 6033 | Denominación | ESTANQUE DEL PORRÓN O DE LAS PALOMAS |
| Grupo | YACIMIENTO ARQUEOLÓGICO | | Tipología | FUNERARIO | |
| Cronología | PREHISPÁNICO | Tipo | CISTA; FOSA | | |

Descripción/Ergología

YACIMIENTO ARQUEOLÓGICO QUE OCUPA PARTE DE LAS LADERAS Y TERRAZAS DE CULTIVO DE LA ZONA NORTE DE EL RISCO - ESTANQUE DEL PORRÓN. SE TRATA DE UNA ZONA DONDE SE EXCAVARON UNAS TRINCHERAS DEFENSIVAS DURANTE LA GUERRA CIVIL Y APARECIERON RESTOS HUMANOS, PRESENTES HOY EN LOS FONDOS DEL MUSEO CANARIO. EN LA ACTUALIDAD NO SE OBSERVAN EVIDENCIAS ARQUEOLÓGICAS A NIVEL SUPERFICIAL, NO OBSTANTE SE ENCUENTRA EN UN ENTORNO CON MÚLTIPLES REFERENCIAS A HALLAZGOS DE ENTERRAMIENTOS HUMANOS (EL CEMENTERIO/LOS MARRAJOS, ETC.) POR LO QUE NO SE DESCARTA SU POTENCIALIDAD ARQUEOLÓGICA.

Fotografía



Localización

| | | | | | |
|--------------------|---|-------------------|--------------------------|-----------------------------|-----------------------------|
| Municipio | ARUCAS | Localidad | BAÑADEROS | | |
| Toponimia | EL RISCO | | | | |
| Cartografía | GRAFCAN | UTM | 447.056,40/3.113.673,29 | | |
| Acceso | DESDE LA CARRETERA QUE UNE BAÑADEROS CON EL TRAPICHE TOMAR LA DESVIACIÓN QUE BAJA AL BARRIO DE EL RISCO Y LUEGO SEGUIR POR PISTA DE TIERRA QUE LLEVA AL ESTANQUE DEL PORRÓN, BAJO ESTE SE ENCUENTRA EL YACIMIENTO | | | | |
| Altitud | 47 | Exposición | ESTE | Piso bioclimático | DESÉRTICO COSTERO DEL NORTE |
| Sustrato | LAVAS FONOLÍTICAS NEFELINÍTICAS | | U. Geomorfológica | SECTOR ENCAJADO DE BARRANCO | |

Estado de conservación

| |
|--|
| |
|--|

Datos de uso y reutilización

ABANCALAMIENTO DE LA ZONA PARA LA EXPLOTACIÓN AGRÍCOLA, EN LA ACTUALIDAD ABANDONADO.

Datos administrativos

| | | | | | | | |
|-----------------------------|-------------------------------|------------------------|--------------------------|------------------|--------------------------|--------------------|--------------------------|
| Clasificación Suelo | RÚSTICO | Declaración BIC | <input type="checkbox"/> | Incoación | <input type="checkbox"/> | Declaración | <input type="checkbox"/> |
| Categoría Suelo | PROTECCIÓN CULTURAL - 02 | | | | | | |
| Referencia catastral | 35006A00200391/35006A00200010 | | | | | | |

CARTA ARQUEOLÓGICA DE ARUCAS (REVISIÓN AÑO 2011)

Referencias bibliográficas

- JIMÉNEZ MEDINA, A.M. (COORD.) (1995): CARTA ARQUEOLÓGICA DEL TÉRMINO MUNICIPAL DE ARUCAS. DIRECCIÓN GENERAL DE PATRIMONIO HISTÓRICO
- JIMÉNEZ MEDINA, A.M. ET ALLI. (1996): "EL POBLAMIENTO PREHISTÓRICO EN LA COMARCA DE ARUCAS: APROXIMACIÓN A UN ESTUDIO DEL TERRITORIO EN EL NORTE DE GRAN CANARIA (ISLAS CANARIAS)." TABONA IX, PP. 125-147
- JIMÉNEZ MEDINA, A.M. (1997): "EL ÁREA ARQUEOLÓGICA DE BAÑADEROS Y EL PROYECTO DE REMODELACIÓN Y ACONDICIONAMIENTO URBANÍSTICO." (1º PARTE) LA VINCA 24 PP. 11-13
- JIMÉNEZ MEDINA, A.M. (1997): "EL ÁREA ARQUEOLÓGICA DE BAÑADEROS Y EL PROYECTO DE REMODELACIÓN Y ACONDICIONAMIENTO URBANÍSTICO." (2º PARTE) LA VINCA 25, PP. 10-13
- JIMÉNEZ MEDINA, A.M. (2002): EL POBLAMIENTO PREHISPÁNICO EN ARUCAS: UNA PROPUESTA DE INTERPRETACIÓN DEL USO, APROVECHAMIENTO Y GESTIÓN DEL TERRITORIO. MEMORIA DE SUFICIENCIA INVESTIGADORA (INÉDITA)
- JIMÉNEZ MEDINA, A.M. (2003): "LA ARUCAS PREHISPÁNICA: EN TORNO A LOS ORÍGENES DE ARUCAS" EN QUINTANA MIRANDA, P.M. HISTORIA DE ARUCAS. LAS PALMAS DE GRAN CANARIA, PP. 195-218.

Investigaciones y Excavaciones

- GIL VEGA, M.C. ET ALLI (1995): ESTUDIO DE IMPACTO AMBIENTAL "ACCESO A LA COSTA DE FIRGAS". SERVICIO DE ARQUEOLOGÍA DEL MUSEO CANARIO. INÉDITO.
- MARRERO QUEVEDO, C. Y BARROSO CRUZ, V. (1998): INFORME DE IMPACTO ARQUEOLÓGICO DEL "PROYECTO DE CONSTRUCCIÓN: DUPLICACIÓN Y VARIANTE DE LA CARRETERA C-810. TRAMO : ARUCAS-PAGADOR.VARIANTE DE BAÑADEROS". ARQUEOCANARIA, S.C.P. INÉDITO.

Actuaciones

SERÁ DE APLICACIÓN LO DISPUESTO EN LA NORMATIVA DEL PLAN GENERAL DE ORDENACIÓN, ASÍ COMO LO ESTABLECIDO EN LA LEGISLACIÓN VIGENTE EN MATERIA DE PATRIMONIO HISTÓRICO Y DEMÁS DISPOSICIONES QUE PUDIERAN SER DE APLICACIÓN.

Observaciones generales y sugerencias

EL ESPACIO DELIMITADO COMO YACIMIENTO ARQUEOLÓGICO DIFIERE DEL ESPECIFICADO EN LA CARTA ARQUEOLÓGICA DEL 2004, A VARIOS CIENTOS DE METROS AL SUR. SE HA DELIMITADO UN ÁREA OCUPADA POR ANTIGUOS BANCALES DE CULTIVO Y DE LADERA APARENTEMENTE INALTERADA POR LAS SORRIBAS EN LA ZONA, EN EL ENTORNO DONDE SE EXCAVARON LAS TRINCHERAS.

CARTA ARQUEOLÓGICA DE ARUCAS (REVISIÓN AÑO 2011)

Nº Ficha

10

Cód. Patrinet

6033



CARTA ARQUEOLÓGICA DE ARUCAS (REVISIÓN AÑO 2011)

Nº Ficha

10

Cód. Patrinet

6033




CARTA ARQUEOLÓGICA DE ARUCAS (REVISIÓN AÑO 2011)

| | | | | | |
|-------------------|-------------------------|----------------------|---------------------------------|---------------------|------------------|
| Nº Ficha | 11 | Cod. Patrinet | 6035 | Denominación | HOYA DE SAN JUAN |
| Grupo | YACIMIENTO ARQUEOLÓGICO | | Tipología | HÁBITAT | |
| Cronología | PREHISPÁNICO | Tipo | CUEVA ARTIFICIAL; CUEVA NATURAL | | |

Descripción/Ergología

YACIMIENTO ARQUEOLÓGICO COMPUESTO POR UNA CUEVA NATURAL QUE HA SIDO ADAPTADA EN TIEMPOS RECIENTES CON MUROS DE PIEDRA Y PUERTA PARA SU USO COMO CUARTO DE APEROS. SEGÚN INFORMACIÓN ORAL, EN ESTA ZONA EXISTIRÍAN OTRAS CUEVAS HOY SEPULTADAS O DESAPARECIDAS POR LOS PROCESOS DE ABANCALAMIENTO DE LA ZONA. EN LOS FONDOS DEL MUSEO CANARIO EXISTEN NUMEROSOS MATERIALES PROCEDENTES DE LA ZONA. LA ACUMULACIÓN DE BASURA EN LA CUEVA Y SU ENTORNO INMEDIATO NO PERMITE OBSERVAR RESTOS ARQUEOLÓGICOS A NIVEL SUPERFICIAL.

Fotografía



Localización

| | | | | | |
|--------------------|---|--------------------------|-------------------------|--------------------------|------------|
| Municipio | ARUCAS | Localidad | ARUCAS | | |
| Toponimia | CUEVA DE LAS BARANDAS | | | | |
| Cartografía | GRAFCAN | UTM | 449.227,70/3.110.685,86 | | |
| Acceso | DESDE LA AUTOVÍA ARUCAS COSTA, TOMAMOS EL ACCESO A LA MONTAÑA DE ARUCAS POR LA CALLE LÓPEZ DE VILLAVICENCIO PARA LUEGO BAJAR POR LA CALLE MARÍA AYALA DE LEZCANO. NOS ADENTRAMOS POR LA URBANIZACIÓN DE NUEVA CONSTRUCCIÓN, AL FINAL DE ESTA ESTÁ LA CUEVA. | | | | |
| Altitud | 256 | Exposición | SURESTE | Piso bioclimático | TRANSICIÓN |
| Sustrato | EDIFICIO ARUCAS: LAVAS TEFRÍTICAS | U. Geomorfológica | EDIFICIO VOLCÁNICO | | |

Estado de conservación

LA CUEVA ESTÁ COLMATADA DE BASURA Y RESTOS DE APEROS, PRESENTANDO ADEMÁS RECOLONIZACIÓN VEGETAL EN SU ENTRADA. LA TECHUMBRE DE LA CUEVA PRESENTA RAÍCES DE PLANTAS PROCEDENTES DE LA VEGETACIÓN DE LA PARTE SUPERIOR LO QUE PODRÍA PROVOCAR DAÑOS EN LA MISMA.

Datos de uso y reutilización

LA CUEVA FUE HABILITADA COMO CUARTO DE APEROS.

Datos administrativos

| | | | | | | | |
|-----------------------------|--|------------------------|--------------------------|------------------|--------------------------|--------------------|--------------------------|
| Clasificación Suelo | URBANO | Declaración BIC | <input type="checkbox"/> | Incoación | <input type="checkbox"/> | Declaración | <input type="checkbox"/> |
| Categoría Suelo | NO CONSOLIDADO. UNIDAD DE ACTUACIÓN UA-A-16 | | | | | | |
| Referencia catastral | 9305708DS4190N/9305704DS4190N/9305701DS4190N/9305711DS4190N/9305713DS4190N/9305709DS4190N/9305717DS4190N | | | | | | |

CARTA ARQUEOLÓGICA DE ARUCAS (REVISIÓN AÑO 2011)

Referencias bibliográficas

- JIMÉNEZ SÁNCHEZ, S. (1946): EXCAVACIONES ARQUEOLÓGICAS EN GRAN CANARIA, DEL PLAN NACIONAL DE 1942, 1943 Y 1944. INFORMES Y MEMORIAS 11, PP. 142-145, MADRID
- MARTÍN E GUZMÁN, C. (1984): LAS CULTURAS PREHISTÓRICAS DE GRAN CANARIA. LAS PALMAS DE G.C.; JIMÉNEZ MEDINA, A.M. (COORD.) (1995): CARTA ARQUEOLÓGICA DEL TÉRMINO MUNICIPAL DE ARUCAS. DIRECCIÓN GENERAL DE PATRIMONIO HISTÓRICO
- JIMÉNEZ MEDINA, A.M. ET ALLI. (1996): "CONDICIONAMIENTOS GEOGRÁFICOS EN LA OCUPACIÓN PREHISTÓRICA DEL VALLE DE ARUCAS (GRAN CANARIA)." XI COLOQUIO DE HISTORIA CANARIO-AMERICANA, PP. 49-72
- JIMÉNEZ MEDINA, A.M. ET ALLI. (1996): "EL POBLAMIENTO PREHISTÓRICO EN LA COMARCA DE ARUCAS: APROXIMACIÓN A UN ESTUDIO DEL TERRITORIO EN EL NORTE DE GRAN CANARIA (ISLAS CANARIAS)." TABONA IX, PP. 125-147
- JIMÉNEZ MEDINA, A.M. (1996): "MONTAÑA CARDONES Y SU ETAPA PREHISPÁNICA." EL CARDÓN 2, PP. 4-5
- JIMÉNEZ MEDINA, A.M. (1997): "MONTAÑA CARDONES Y SU ETAPA PREHISPÁNICA." EL CARDÓN 3, PP. 4-5
- JIMÉNEZ MEDINA, A.M. (2002): EL POBLAMIENTO PREHISPÁNICO EN ARUCAS: UNA PROPUESTA DE INTERPRETACIÓN DEL USO, APROVECHAMIENTO Y GESTIÓN DEL TERRITORIO. MEMORIA DE SUFICIENCIA INVESTIGADORA (INÉDITA)
- JIMÉNEZ MEDINA, A.M. (2003): "LA ARUCAS PREHISPÁNICA: EN TORNO A LOS ORÍGENES DE ARUCAS" EN QUINTANA MIRANDA, P.M. HISTORIA DE ARUCAS. LAS PALMAS DE GRAN CANARIA, PP. 195-218.

Investigaciones y Excavaciones

Actuaciones

SERÁ DE APLICACIÓN LO DISPUESTO EN LA NORMATIVA DEL PLAN GENERAL DE ORDENACIÓN, ASÍ COMO LO ESTABLECIDO EN LA LEGISLACIÓN VIGENTE EN MATERIA DE PATRIMONIO HISTÓRICO Y DEMÁS DISPOSICIONES QUE PUDIERAN SER DE APLICACIÓN.

Observaciones generales y sugerencias

EL PERÍMETRO DEL YACIMIENTO HA SIDO MODIFICADO, YA QUE ANTERIORMENTE INCLUÍA EL ÁREA QUE HOY OCUPA EL NUEVO RESIDENCIAL CONSTRUIDO RECIENTEMENTE EN LA ZONA. ADEMÁS DE LA ZONA IDENTIFICADA COMO YACIMIENTO ARQUEOLÓGICO, SE HA INCLUIDO LA ZONA DE BANCALES SITUADA AL SUR DE LA CUEVA, ENTENDIDA ÉSTA COMO ÁREA DE POTENCIALIDAD ARQUEOLÓGICA POR SU RELACIÓN DIRECTA CON LA CUEVA. LA CUEVA SE ENCUENTRA COLMATADA DE BASURA Y DERRUMBES PARCIALES. SE RECOMIENDA LA LIMPIEZA DE LA CUEVA Y SU VALLADO Y SEÑALIZACIÓN PARA SER ACONDICIONADA PARA SER VISITADA.

CARTA ARQUEOLÓGICA DE ARUCAS (REVISIÓN AÑO 2011)

Nº Ficha

11

Cód. Patrinet

6035



CARTA ARQUEOLÓGICA DE ARUCAS (REVISIÓN AÑO 2011)

Nº Ficha

11

Cód. Patrinet

6035



CARTA ARQUEOLÓGICA DE ARUCAS (REVISIÓN AÑO 2011)

| | | | | | |
|-------------------|-------------------------|----------------------|--|---------------------|-----------------------|
| Nº Ficha | 12 | Cod. Patrinet | 6037 | Denominación | LA CERERA-EL TABAIBAL |
| Grupo | YACIMIENTO ARQUEOLÓGICO | | Tipología | HÁBITAT; OTROS | |
| Cronología | PREHISPÁNICO | Tipo | CASA; CUEVA ARTIFICIAL; CUEVA NATURAL; OTROS | | |

Descripción/Ergología

YACIMIENTO ARQUEOLÓGICO Y ÁREA DE POTENCIALIDAD ARQUEOLÓGICA SITUADA EN LA VERTIENTE SUR DE LA MONTAÑA DE ARUCAS, EN EL EXTRARRADIO DEL CASCO HISTÓRICO. SE TRATA DE UNA AMPLIA SUPERFICIE OCUPADA POR ANTIGUOS TERRENOS DE CULTIVO Y VIVIENDAS, ADAPTADOS AL DESNIVEL DE LA MONTAÑA, DONDE HAN APARECIDO ABUNDANTES RESTOS ARQUEOLÓGICOS ASOCIADOS A CUEVAS NATURALES Y ARTIFICIALES, ASÍ COMO A ESTRUCTURAS DE PIEDRA SUPERFICIALES. EN LOS BANCALES SE PUEDE OBSERVAR ABUNDANTE MATERIAL, SOBRE TODO CERÁMICO. EN LA CERERA, ASOCIACIÓN DE VECINOS EL GUANCHE, SE HA PODIDO CONSTATAR UNA OCUPACIÓN QUE SE REMONTA AL SIGLO IV ANTES DE CRISTO, CON UNA DE LAS SECUENCIAS ESTRATIGRÁFICAS MÁS RICAS DE LA ARQUEOLÓGICA DE GRAN CANARIA, COMPUESTO POR UNA ESTRUCTURA HABITACIONAL DE SUPERFICIE Y UNA CUEVA.

Fotografía



Localización

| | | | | |
|--------------------|---|--------------------------|--------------------------|--------------------|
| Municipio | ARUCAS | Localidad | ARUCAS | |
| Toponimia | LA CERERA | | | |
| Cartografía | GRAFCAN | UTM | 448.617,33/3.110.841,78 | |
| Acceso | POR LA CALLE LA CERERA, A LA IZQUIERDA DE LA INTERSECCIÓN DE GENERAL PALAFOX. | | | |
| Altitud | 285 | Exposición | SUR | |
| | | Piso bioclimático | TRANSICIÓN | |
| Sustrato | EDIFICIO ARUCAS: LAVAS TEFRÍTICAS | | U. Geomorfológica | EDIFICIO VOLCÁNICO |

Estado de conservación

ÁREA DE CULTIVO ABANDONADA EN SU MAYOR PARTE.

Datos de uso y reutilización

ABANCALAMIENTO DE LA ZONA PARA SU EXPLOTACIÓN AGRARIA. CONSTRUCCIÓN DE VIVIENDAS RESIDENCIALES. CONSTRUCCIÓN DE LA ASOCIACIÓN DE VECINOS EL GUANCHE DONDE SE HA HABILITADO EL YACIMIENTO INTERVENIDO PARA SU VISITA.

Datos administrativos

| | | | | | | | |
|-----------------------------|---|------------------------|--------------------------|------------------|--------------------------|--------------------|--------------------------|
| Clasificación Suelo | URBANO-RÚSTICO | Declaración BIC | <input type="checkbox"/> | Incoación | <input type="checkbox"/> | Declaración | <input type="checkbox"/> |
| Categoría Suelo | CONSOLIDADO. UNIDADES DE ACTUACIÓN UA-A-02/04/08. RÚSTICO DE PROTECCIÓN AGRARIA DE MODERADA PRODUCTIVIDAD. RÚSTICO PROTECCIÓN DE INFRAESTRUCTURAS Y EQUIPAMIENTOS. | | | | | | |
| Referencia catastral | 35006A00909019/35006A00900036/001900100DS41B/35006A00909000/35006A00900026/35006A00900027/35006A00900028/35006A00900035/35006A00900434/35006A00900029/35006A00900030/35006A00900016/35006A00900017/8706303DS4180N/8706305DS4180N/8706309DS4180N/8706310DS4180N/8707805DS4180N-8707809DS4180N/8707601DS4180N-8707607DS4180N/8707611DS4180N-8707614DS4180N/8707305DS4180N-8707311DS4180N/8707313DS4180N-8707319DS4180N/8707323DS4180N-8707324DS4180N/8608109DS4180N/8608110DS4180N/8608112DS4180N-8608115DS4180N/8608119DS4180N-8608122DS4180N/8608148DS4180N-8608150DS4180N/8608152DS4180N-8608153DS4180N/8608158DS4180N/8808107DS4180N- | | | | | | |

CARTA ARQUEOLÓGICA DE ARUCAS (REVISIÓN AÑO 2011)

Referencias bibliográficas

- JIMÉNEZ MEDINA, A.M. (COORD.) (1995): CARTA ARQUEOLÓGICA DEL TÉRMINO MUNICIPAL DE ARUCAS. DIRECCIÓN GENERAL DE PATRIMONIO HISTÓRICO
- GONZÁLEZ QUINTERO, P. ET ALLI (1995) "LA CERERA. UN PROYECTO DE EXCAVACIÓN ARQUEOLÓGICA". LA VINCA 16, PP. 12-13
- HERNÁNDEZ PADRÓN, A. (1996): GUÍA HISTÓRICO ARTÍSTICA. ARUCAS. LAS PALMAS DE GRAN CANARIA
- JIMÉNEZ MEDINA, A.M. ET ALLI. (1996): "EL POBLAMIENTO PREHISTÓRICO EN LA COMARCA DE ARUCAS: APROXIMACIÓN A UN ESTUDIO DEL TERRITORIO EN EL NORTE DE GRAN CANARIA (ISLAS CANARIAS)." TABONA IX, PP. 125-147
- VELASCO VAZQUEZ, J. ET ALII (2001): GUÍA DEL PATRIMONIO ARQUEOLÓGICO DE GRAN CANARIA. LAS PALMAS DE G. C.
- JIMÉNEZ MEDINA, A.M. (2002): EL POBLAMIENTO PREHISPÁNICO EN ARUCAS: UNA PROPUESTA DE INTERPRETACIÓN DEL USO, APROVECHAMIENTO Y GESTIÓN DEL TERRITORIO. MEMORIA DE SUFICIENCIA INVESTIGADORA (INÉDITA)
- JIMÉNEZ MEDINA, A.M. (2003): "LA ARUCAS PREHISPÁNICA: EN TORNO A LOS ORÍGENES DE ARUCAS" EN QUINTANA MIRANDA, P.M. HISTORIA DE ARUCAS. LAS PALMAS DE GRAN CANARIA, PP. 195-218.
- VARIOS AUTORES (2011). EL YACIMIENTO ARQUEOLÓGICO DE LA CERERA. UN MODELO DE OCUPACIÓN EN LA ISLA DE GRAN CANARIA. CUADERNOS DE PATRIMONIO HISTÓRICO. CUADERNO Nº 9. CABILDO DE GRAN CANARIA.

Investigaciones y Excavaciones

- JIMÉNEZ MEDINA, A.M. Y ARENCIBIA GORRÍN, G.A. (1994): INFORME PRELIMINAR SOBRE EL YACIMIENTO ARQUEOLÓGICO DE "LA CERERA" (TÉRMINO MUNICIPAL DE ARUCAS, GRAN CANARIA): PROSPECCIÓN SISTEMÁTICA SUPERFICIAL Y PROPUESTA DE INTERVENCIÓN. DIRECCIÓN GENERAL DE PATRIMONIO HISTÓRICO. INÉDITO.
- ESTE YACIMIENTO HA SIDO EXCAVADO, BAJO LA DIRECCIÓN DEL DR. P. GONZÁLEZ QUINTERO, EN DOS CAMPAÑAS DIFERENTES. LA PRIMERA EN EL AÑO 1995 Y LA SEGUNDA EN EL 2004.

Actuaciones

SERÁ DE APLICACIÓN LO DISPUESTO EN LA NORMATIVA DEL PLAN GENERAL DE ORDENACIÓN, ASÍ COMO LO ESTABLECIDO EN LA LEGISLACIÓN VIGENTE EN MATERIA DE PATRIMONIO HISTÓRICO Y DEMÁS DISPOSICIONES QUE PUDIERAN SER DE APLICACIÓN.

Observaciones generales y sugerencias

EL YACIMIENTO ARQUEOLÓGICO DE LA CERERA HA SIDO OBJETO DE UNA ACTUACIÓN DE ACONDICIONAMIENTO Y PUESTA EN USO, PERMITIENDO SU VISITA. EL ÁREA IDENTIFICADA COMO YACIMIENTO ARQUEOLÓGICO ES MUY REDUCIDA CON RESPECTO AL ÁREA TOTAL RECOGIDA EN LA FICHA, NO OBSTANTE, SE TRATA DE UN ÁREA, AL IGUA QUE EL PEDREGAL (FICHA 6051) DONDE SE LOCALIZA ABUNDANTE MATERIAL EN SUPERFICIE DE CLARA FILIACIÓN PREHISPÁNICA. SE RECOMIENDA UNA ESPECIAL CAUTELA A LA HORA DE GESTIONAR ESTE ESPACIO YA QUE EXISTEN INDICIOS DE TENER UNA GRAN POTENCIALIDAD ARQUEOLÓGICA.

REFERENCIAS CATASTRALES RESTANTES: 8608153DS4180N/8608158DS4180N/8808102DS4180N-8104DS4180N/
8807701DS4180N/8807703DS4180N/8807705DS4180N/8807710DS4180N/8807711DS4180N/9007904DS4180N/
9007909DS4180N-9007911DS4180N/8706606DS4180N/8706615DS4180N-8706617DS4180N/8706621DS4180N/
8706622DS4180N/8806801DS4180N/8806301DS4180N/8607701DS4180N/8607702DS4180N/
8607715DS4180N-8607717DS4180N/8708807DS4180N/8708603DS4180N-8708605DS4180N/8806604DS4180N/
8806605DS4180N/8806611DS4180N/8806612DS4180N/8806614DS4180N/8806615DS4180N

CARTA ARQUEOLÓGICA DE ARUCAS (REVISIÓN AÑO 2011)

Nº Ficha

12

Cód. Patrinet

6037



CARTA ARQUEOLÓGICA DE ARUCAS (REVISIÓN AÑO 2011)

Nº Ficha

12

Cód. Patrinet

6037



CARTA ARQUEOLÓGICA DE ARUCAS (REVISIÓN AÑO 2011)

| | | | | | |
|-------------------|-------------------------|----------------------|--|---------------------------|------------------------------------|
| Nº Ficha | 13 | Cod. Patrinet | 6039 | Denominación | LAS CUEVERAS O LAS CUEVITAS NUEVAS |
| Grupo | YACIMIENTO ARQUEOLÓGICO | | Tipología | ECONÓMICO; HÁBITAT; OTROS | |
| Cronología | PREHISPÁNICO | Tipo | CUEVA ARTIFICIAL; CUEVA NATURAL; GRANERO; MURALLA; OTROS; SILO | | |

Descripción/Ergología

YACIMIENTO ARQUEOLÓGICO DE TIPOLOGÍA TROGLODITA FORMADO FUNDAMENTALMENTE POR CUEVAS ARTIFICIALES QUE SE DISPONEN EN TORNO A DOS NIVELES. LAS CUEVAS DEL NIVEL INFERIOR HAN SIDO REUTILIZADAS HASTA EL PRESENTE. EN ÉL SE DISTRIBUYEN UNA SERIE DE CUEVAS LABRADAS ARTIFICIALMENTE QUE PUDIERON ESTAR DESTINADAS AL HÁBITAT. EN EL NIVEL SUPERIOR SE DISTRIBUYEN UNA SERIE DE CUEVAS IDENTIFICADAS COMO GRANEROS, CARACTERIZADAS POR LA PRESENCIA DE PEQUEÑAS CAVIDADES DENOMINADAS SILOS, DESTINADAS AL ALMACENAMIENTO, FUNDAMENTALMENTE GRANO. EL RELLENO ARQUEOLÓGICO EN ESTAS CUEVAS ES ESCASO ASÍ COMO LA PRESENCIA DE MATERIALES EN SUPERFICIE. EN LAS CUEVAS ACCESIBLES DEL NIVEL BAJO SE OBSERVAN RESTOS DE ARGAMASAS DE SELLADO DE RANURAS, CON MATERIALES LÍTICOS Y RESTOS ORGÁNICOS INCRUSTADOS.

Fotografía



Localización

| | | | | | |
|--------------------|--|-------------------|--------------------------|--------------------------|-----------------------------|
| Municipio | ARUCAS | Localidad | MONTAÑA BLANCA | | |
| Toponimia | | | | | |
| Cartografía | GRAFCAN | UTM | 451.468,16/3.111.412,66 | | |
| Acceso | DESDE EL PUENTE DE TENOYA O DESDE CARDONES TOMAMOS LA CARRETERA EL PERDIGÓN Y TOMAMOS UNA PISTA DE TIERRA QUE CONDUCE A LA MONTAÑA BLANCA. | | | | |
| Altitud | 215 | Exposición | SURESTE | Piso bioclimático | DESÉRTICO COSTERO DEL NORTE |
| Sustrato | BRECHA VOLCÁNICA ROQUE NUBLO | | U. Geomorfológica | LADERA ACENTUADA | |

Estado de conservación

EL ACCESO A LAS CUEVAS SE HA VISTO AFECTADO POR LA APERTURA DE UNA CARRETERA RECIENTE. ES PROBABLE QUE ALGUNAS CUEVAS HAYAN SIDO MODIFICADAS EN SU INTERIOR, SI BIEN NO SE PUDO CONSTATAR. EXISTE ABUNDANTE BASURA Y RESTOS VEGETALES EN LAS CUEVAS ACCESIBLES DEL NIVEL BAJO.

Datos de uso y reutilización

AGRÍCOLA Y RESIDENCIAL

Datos administrativos

| | | | | | | | |
|-----------------------------|--|------------------------|--------------------------|------------------|--------------------------|--------------------|--------------------------|
| Clasificación Suelo | RÚSTICO | Declaración BIC | <input type="checkbox"/> | Incoación | <input type="checkbox"/> | Declaración | <input type="checkbox"/> |
| Categoría Suelo | PROTECCIÓN CULTURAL - 12 | | | | | | |
| Referencia catastral | 35006A01200140/35006A01200141/35006A01200145/35006A01200146/35006A01200149/35006A01200327/35006A01200167/35006A01200168/35006A01200325/35006A01200171/35006A01200172/35006A01200175/35006A01200122 | | | | | | |

CARTA ARQUEOLÓGICA DE ARUCAS (REVISIÓN AÑO 2011)

Referencias bibliográficas

- JIMÉNEZ SÁNCHEZ, S. (1946): LA LOCALIDAD DE EL TERRERO Y OTRAS EXPLORACIONES POR EL TÉRMINO DE ARUCAS. INFORME ARQUEOLÓGICO. PLAN NACIONAL DE EXCAVACIONES, INÉDITO. ARCHIVO MUSEO CANARIO
- JIMÉNEZ MEDINA, A.M. (COORD.) (1995): CARTA ARQUEOLÓGICA DEL TÉRMINO MUNICIPAL DE ARUCAS. DIRECCIÓN GENERAL DE PATRIMONIO HISTÓRICO
- JIMÉNEZ MEDINA, A.M. ET ALLI. (1996): "EL POBLAMIENTO PREHISTÓRICO EN LA COMARCA DE ARUCAS: APROXIMACIÓN A UN ESTUDIO DEL TERRITORIO EN EL NORTE DE GRAN CANARIA (ISLAS CANARIAS)." TABONA IX, PP. 125-147
- JIMÉNEZ MEDINA, A.M. (2002): EL POBLAMIENTO PREHISPÁNICO EN ARUCAS: UNA PROPUESTA DE INTERPRETACIÓN DEL USO, APROVECHAMIENTO Y GESTIÓN DEL TERRITORIO. MEMORIA DE SUFICIENCIA INVESTIGADORA (INÉDITA)
- JIMÉNEZ MEDINA, A.M. (2003): "LA ARUCAS PREHISPÁNICA: EN TORNO A LOS ORÍGENES DE ARUCAS" EN QUINTANA MIRANDA, P.M. HISTORIA DE ARUCAS. LAS PALMAS DE GRAN CANARIA, PP. 195-218.

Investigaciones y Excavaciones

Actuaciones

SERÁ DE APLICACIÓN LO DISPUESTO EN LA NORMATIVA DEL PLAN GENERAL DE ORDENACIÓN, ASÍ COMO LO ESTABLECIDO EN LA LEGISLACIÓN VIGENTE EN MATERIA DE PATRIMONIO HISTÓRICO Y DEMÁS DISPOSICIONES QUE PUDIERAN SER DE APLICACIÓN.

Observaciones generales y sugerencias

SE TRATA DE UNO DE LOS YACIMIENTOS ARQUEOLÓGICOS VISIBLES MÁS DESTACADOS DEL MUNICIPIO, POR LO QUE CREEMOS DEBERÍA SER OBJETO DE ALGUNA ACTUACIÓN ENCAMINADA A SU PUESTA EN USO Y DISFRUTE.

CARTA ARQUEOLÓGICA DE ARUCAS (REVISIÓN AÑO 2011)

Nº Ficha

13

Cód. Patrinet

6039



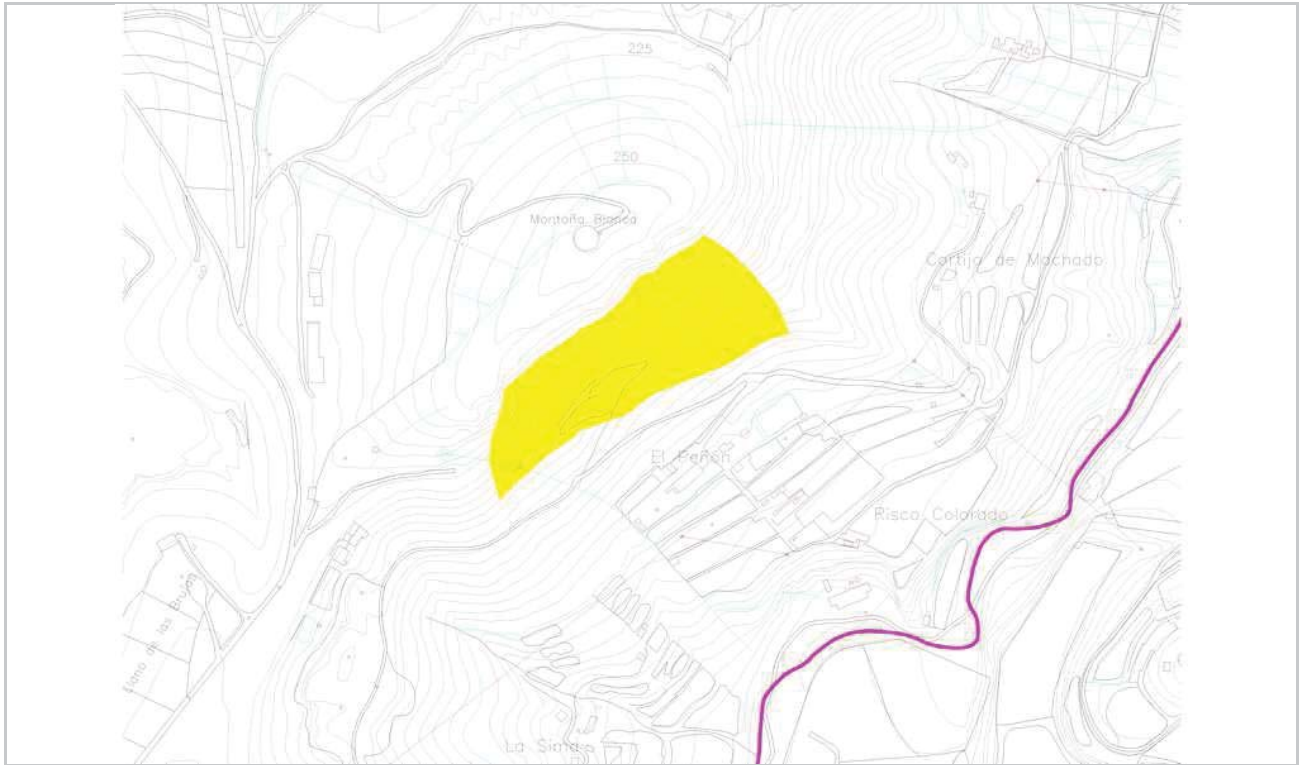
CARTA ARQUEOLÓGICA DE ARUCAS (REVISIÓN AÑO 2011)

Nº Ficha

13

Cód. Patrinet

6039



CARTA ARQUEOLÓGICA DE ARUCAS (REVISIÓN AÑO 2011)

| | | | | | |
|-------------------|-------------------------|----------------------|------------------|---------------------|------------------------------|
| Nº Ficha | 14 | Cod. Patrinet | 6047 | Denominación | LAS GAMBUESAS (LOS CORRALES) |
| Grupo | YACIMIENTO ARQUEOLÓGICO | | Tipología | ECONÓMICO | |
| Cronología | PREHISPÁNICO | Tipo | GAMBUESA-GORO | | |

Descripción/Ergología

YACIMIENTO ARQUEOLÓGICO COMPUESTO POR UNA ESTRUCTURA DE TENDENCIA PENTAGONAL ELABORADA CON PIEDRA SECA Y MUROS DE DOBLE CARA CON RELLENO INTERIOR. SE CORRESPONDERÍA CON UN GORO PARA ESTABULAR EL GANADO QUE SE HA RELACIONADO CON EL PERIODO PREHISPÁNICO. SEGÚN INFORMACIÓN ORAL EN LA ZONA EXISTIRÍAN AL MENOS OTROS 4 HOY DESAPARECIDOS. ASÍ MISMO, EN LAS INMEDIACIONES SE CONSERVA EL TOPÓNIMO "LAS GAMBUESAS", EN RELACIÓN CON SU USO GANADERO Y LOS POSIBLES GOROS HOY DESAPARECIDOS. NO SE OBSERVAN MATERIALES ARQUEOLÓGICOS EN SUPERFICIE QUE PERMITAN RELACIONAR ESTA CONSTRUCCIÓN CON EL PERIODO PREHISPÁNICO.

Fotografía



Localización

| | | | | | |
|--------------------|--|-------------------|--------------------------|--------------------------|------------|
| Municipio | ARUCAS | Localidad | LOMO RIQUIANEZ | | |
| Toponimia | LOS CORRALES Y LAS GAMBUESAS | | | | |
| Cartografía | GRAFCAN | UTM | 449.336,94/3.108.522,39 | | |
| Acceso | DESDE SANTIDAD ALTA TOMAMOS UN SENDERO QUE ASCIENDE AL LOMO DE RIQUIANEZ, SE ENCUENTRA JUNTO A UN TORREÓN ELÉCTRICO. | | | | |
| Altitud | 439 | Exposición | NOROESTE | Piso bioclimático | TRANSICIÓN |
| Sustrato | LAVAS FONOLÍTICAS NEFELÍNICAS | | U. Geomorfológica | INTERFLUVIO | |

Estado de conservación

ALGÚN TRAMO DE MURO SE HA DESMORONADO. TODO SU INTERIOR ESTÁ COLMATADO DE VEGETACIÓN, NO PERMITIENDO EL ACCESO AL INTERIOR DEL MISMO, QUEDANDO PRÁCTICAMENTE MIMETIZADO CON EL TERRENO.

Datos de uso y reutilización

Datos administrativos

| | | | | | | | |
|-----------------------------|--------------------------|------------------------|--------------------------|------------------|--------------------------|--------------------|--------------------------|
| Clasificación Suelo | RÚSTICO | Declaración BIC | <input type="checkbox"/> | Incoación | <input type="checkbox"/> | Declaración | <input type="checkbox"/> |
| Categoría Suelo | PROTECCIÓN CULTURAL - 16 | | | | | | |
| Referencia catastral | 35006A01500344 | | | | | | |

CARTA ARQUEOLÓGICA DE ARUCAS (REVISIÓN AÑO 2011)

Referencias bibliográficas

-JIMÉNEZ MEDINA, A.M. (2002): EL POBLAMIENTO PREHISPÁNICO EN ARUCAS: UNA PROPUESTA DE INTERPRETACIÓN DEL USO, APROVECHAMIENTO Y GESTIÓN DEL TERRITORIO. MEMORIA DE SUFICIENCIA INVESTIGADORA (INÉDITA).

Investigaciones y Excavaciones

Actuaciones

SERÁ DE APLICACIÓN LO DISPUESTO EN LA NORMATIVA DEL PLAN GENERAL DE ORDENACIÓN, ASÍ COMO LO ESTABLECIDO EN LA LEGISLACIÓN VIGENTE EN MATERIA DE PATRIMONIO HISTÓRICO Y DEMÁS DISPOSICIONES QUE PUDIERAN SER DE APLICACIÓN.

Observaciones generales y sugerencias

SE TRATA DEL ÚNICO GORO CONSERVADO EN EL MUNICIPIO DEL QUE SE HA PODIDO CONSTATAR SU USO DESDE HACE AL MENOS TRES SIGLOS.

EN LA ACTUALIDAD SE ENCUENTRA TOTALMENTE MIMETIZADO CON LA VEGETACIÓN DEL ENTORNO. SE RECOMIENDA LA LIMPIEZA INTERIOR Y EXTERIOR PARA QUE PUEDA SER IDENTIFICADO CON MAYOR FACILIDAD. ASÍ MISMO, SE DEBERÍAN RESTAURAR LOS MUROS DERRUMBADOS Y SEÑALIZARSE.

CARTA ARQUEOLÓGICA DE ARUCAS (REVISIÓN AÑO 2011)

Nº Ficha

14

Cód. Patrinet

6047




CARTA ARQUEOLÓGICA DE ARUCAS (REVISIÓN AÑO 2011)

Nº Ficha

14

Cód. Patrinet

6047



CARTA ARQUEOLÓGICA DE ARUCAS (REVISIÓN AÑO 2011)

| | | | | | |
|-------------------|-------------------------|----------------------|---------------------------------------|---------------------|--------------------|
| Nº Ficha | 15 | Cod. Patrinet | 6049 | Denominación | CUEVAS DE CARDONES |
| Grupo | YACIMIENTO ARQUEOLÓGICO | | Tipología | FUNERARIO; HÁBITAT | |
| Cronología | PREHISPÁNICO | Tipo | ABRIGO; CUEVA NATURAL; OTROS; SOLAPÓN | | |

Descripción/Ergología

YACIMIENTO ARQUEOLÓGICO COMPUESTO POR VARIAS CUEVAS DISPUESTAS A LO LARGO DEL CAUCE DEL BARRANCO DE CARDONES DESDE EL BARRIO DEL RINCÓN HACIA LA COSTA. PARTE DE ESTAS CUEVAS HAN SIDO AFECTADAS POR LAS OBRAS DE LA IV FASE DE LA CIRCUNVALACIÓN LAS PALMAS - ARUCAS COSTA, DOCUMENTÁNDOSE EN UNA DE ELLAS RESTOS DE FILIACIÓN PREHISPÁNICA. EL RESTO DE CUEVAS HAN SIDO PROSPECTADAS SIN DOCUMENTARSE A NIVEL SUPERFICIAL EVIDENCIAS ARQUEOLÓGICAS, NO DESCARTÁNDOSE SU POTENCIAL ARQUEOLÓGICO.

Fotografía



Localización

| | | | | | |
|--------------------|---|-------------------|--------------------------|-----------------------------|-----------------------------|
| Municipio | ARUCAS | Localidad | ARUCAS | | |
| Toponimia | EL RINCON | | | | |
| Cartografía | GRAFCAN | UTM | 449.585,22/3.112.315,19 | | |
| Acceso | PRÓXIMO A LA ROTONDA QUE SUBE A ARUCAS, TRASMONTAÑA Y CARDONES. FUNDAMENTALMENTE EN LA MARGEN IZQUIERDA DEL BARRANCO. | | | | |
| Altitud | 149 | Exposición | NORESTE | Piso bioclimático | DESÉRTICO COSTERO DEL NORTE |
| Sustrato | LAVAS NEFELÍNICAS SUBORDINADAS, GALDAR | | U. Geomorfológica | SECTOR ENCAJADO DE BARRANCO | |

Estado de conservación

ALGUNAS DE LAS CUEVAS HAN SIDO AFECTADAS POR LAS OBRAS DE LA IV FASE, QUEDANDO CUBIERTAS POR EL VERTIDO DE TIERRAS Y ESCOMBROS TRAS LA INTERVENCIÓN ARQUEOLÓGICA.

Datos de uso y reutilización

ABRIGO PASTORIL.

Datos administrativos

| | | | | | | | |
|-----------------------------|---|------------------------|--------------------------|------------------|--|--------------------|--|
| Clasificación Suelo | RÚSTICO | Declaración BIC | <input type="checkbox"/> | Incoación | | Declaración | |
| Categoría Suelo | PROTECCIÓN CULTURAL - 07 | | | | | | |
| Referencia catastral | 35006A00800344/35006A00800354/35006A00800359-62/35006A00800366-68 | | | | | | |

CARTA ARQUEOLÓGICA DE ARUCAS (REVISIÓN AÑO 2011)

Referencias bibliográficas

- JIMÉNEZ MEDINA, A.M. (COORD.) (1995): CARTA ARQUEOLÓGICA DEL TÉRMINO MUNICIPAL DE ARUCAS. DIRECCIÓN GENERAL DE PATRIMONIO HISTÓRICO
- JIMÉNEZ MEDINA, A.M. ET ALLI. (1996): "EL POBLAMIENTO PREHISTÓRICO EN LA COMARCA DE ARUCAS: APROXIMACIÓN A UN ESTUDIO DEL TERRITORIO EN EL NORTE DE GRAN CANARIA (ISLAS CANARIAS)." TABONA IX, PP. 125-147
- JIMÉNEZ MEDINA, A.M. (1996): "MONTAÑA CARDONES Y SU ETAPA PREHISPÁNICA." (1º PARTE.)". EL CARDÓN 2 , PP. 4-5
- JIMÉNEZ MEDINA, A.M. (1997): "MONTAÑA CARDONES Y SU ETAPA PREHISPÁNICA." (2º PARTE.)". EL CARDÓN 3 , PP. 4-5
- JIMÉNEZ MEDINA, A.M. (1997): "LA OCUPACIÓN PREHISPÁNICA DEL BARRANCO DE CARDONES (ARUCAS, GRAN CANARIA)". EL CARDÓN 4 , P. 4
- JIMÉNEZ MEDINA, A.M. (2002): EL POBLAMIENTO PREHISPÁNICO EN ARUCAS: UNA PROPUESTA DE INTERPRETACIÓN DEL USO, APROVECHAMIENTO Y GESTIÓN DEL TERRITORIO. MEMORIA DE SUFICIENCIA INVESTIGADORA (INÉDITA)
- JIMÉNEZ MEDINA, A.M. (2003): "LA ARUCAS PREHISPÁNICA: EN TORNO A LOS ORÍGENES DE ARUCAS" EN QUINTANA MIRANDA, P.M. HISTORIA DE ARUCAS. LAS PALMAS DE GRAN CANARIA, PP. 195-218.

Investigaciones y Excavaciones

- INTERVENCIONES ARQUEOLÓGICAS EN EL ÁMBITO DE LA OBRA DE INFRAESTRUCTURAS VIARIA DENOMINADA CIRCUNVALACIÓN DE LAS PALMAS DE GRAN CANARIA. FASE IV. TAMARACEITE - TENOYA - ARUCAS COSTA. SONDEOS ARQUEOLÓGICOS EN EL YACIMIENTO ARQUEOLÓGICO DE LAS GALLETAS, ARQUEOCANARIA S.L. 2011.

Actuaciones

- SERÁ DE APLICACIÓN LO DISPUESTO EN LA NORMATIVA DEL PLAN GENERAL DE ORDENACIÓN, ASÍ COMO LO ESTABLECIDO EN LA LEGISLACIÓN VIGENTE EN MATERIA DE PATRIMONIO HISTÓRICO Y DEMÁS DISPOSICIONES QUE PUDIERAN SER DE APLICACIÓN.

Observaciones generales y sugerencias

- CON LAS OBRAS DE LA IV FASE DE CIRCUNVALACIÓN LAS PALMAS G.C. - ARUCAS SE HA PODIDO CONSTATAR LA POTENCIALIDAD ARQUEOLÓGICA DE ALGUNA DE LAS CUEVAS AFECTADAS. SE RECOMIENDA UN ESPACIAL SEGUIMIENTO DE CUALQUIER OBRA A REALIZAR EN LA ZONA POR LA PREVISIBLE APARICIÓN DE MÁS RESTOS ARQUEOLÓGICOS.

CARTA ARQUEOLÓGICA DE ARUCAS (REVISIÓN AÑO 2011)

Nº Ficha

15

Cód. Patrinet

6049



CARTA ARQUEOLÓGICA DE ARUCAS (REVISIÓN AÑO 2011)

Nº Ficha

15

Cód. Patrinet

6049



CARTA ARQUEOLÓGICA DE ARUCAS (REVISIÓN AÑO 2011)

| | | | | | |
|-------------------|-------------------------|----------------------|------------------|----------------------|---------------------------|
| Nº Ficha | 16 | Cod. Patrinet | 6052 | Denominación | POZO DEL PUENTE DE ARUCAS |
| Grupo | YACIMIENTO ARQUEOLÓGICO | | Tipología | OTRAS CONSTRUCCIONES | |
| Cronología | POSTCONQUISTA | Tipo | OTROS | | |

Descripción/Ergología

POZO DE PLANTA CIRCULAR CON BOCA DE TRES METROS DE DIÁMETRO Y PROFUNDIDAD DESCONOCIDA. SE SITÚA JUNTO AL PUENTE DE ARUCAS. SE TRATA DE UNO DE LOS POZOS DONDE FUERON ARROJADOS LOS REPRESALIADOS DEL RÉGIMEN FRANQUISTA. SE HA DISPUESTO UNA PLACA HOMENAJE A ESTOS DESAPARECIDOS. SE DESCONOCE LA FECHA DE CONSTRUCCIÓN PERO SÍ QUE EN 1937 ESTARÍA SECO, MOTIVO POR EL CUÁL FUE USADO PARA ARROJAR A LAS VÍCTIMAS DEL FRANQUISMO.

Fotografía



Localización

| | | | | | |
|--------------------|--|-------------------|--------------------------|--------------------------|------------|
| Municipio | ARUCAS | Localidad | ARUCAS | | |
| Toponimia | EL PUENTE DE ARUCAS | | | | |
| Cartografía | GRAFCAN | UTM | 449.022,85/3.110.062,22 | | |
| Acceso | JUNTO A LA ROTONDA DE ARUCAS QUE LLEVA A CARDONES, SANTIDAD, TENOYA Y LAS PALMAS. AL LADO DEL PUENTE DE ARUCAS, EN LA MARGEN IZQUIERDA DEL BARRANCO. | | | | |
| Altitud | 223 | Exposición | SUR | Piso bioclimático | TRANSICIÓN |
| Sustrato | ARENAS Y CONGLOMERADOS POCO CLASIFICADOS | | U. Geomorfológica | FONDO DE VALLE PLANO | |

Estado de conservación

| |
|--|
| |
|--|

Datos de uso y reutilización

| |
|--|
| |
|--|

Datos administrativos

| | | | | | | | |
|-----------------------------|--------------------------|------------------------|-------------------------------------|------------------|------------|--------------------|------------|
| Clasificación Suelo | RÚSTICO | Declaración BIC | <input checked="" type="checkbox"/> | Incoación | 20/07/2005 | Declaración | 29/07/2008 |
| Categoría Suelo | PROTECCIÓN CULTURAL - 14 | | | | | | |
| Referencia catastral | | | | | | | |

CARTA ARQUEOLÓGICA DE ARUCAS (REVISIÓN AÑO 2011)

Referencias bibliográficas

- ORIHUELA SUÁREZ, A. ET ALII. (1992): DE LA REPÚBLICA A LA GUERRA CIVIL EN LAS PALMAS. LAS PALMAS DE GRAN CANARIA
- MEDINA SANABRIA, J. (2002): ISLETA/PUERTO DE LA LUZ: CAMPOS DE CONCENTRACIÓN. LAS PALMAS DE GRAN CANARIA
- QUESADA, J. (2003): "OFRENDA FLORAL A LOS REPUBLICANOS DEL MUNICIPIO ARROJADOS A POZOS EN 1937". CANARIAS 7, 20 DE MARZO, P. 24
- RAMOS, R. (2003): "EL MUNICIPIO RECUERDA A LOS MÁS DE SESENTA DESAPARECIDOS EN LA GUERRA CIVIL ESPAÑOLA". LA PROVINCIA, 20 DE MARZO, P. 24.

Investigaciones y Excavaciones

- CONSULTING. TÉCNICO DE MINAS SL. (2003): VALORACIÓN DE LAS ACTUACIONES NECESARIAS PARA PREPARACIÓN DE TRES POZOS PARA RECUPERACIÓN DE RESTOS HUMANOS DESAPARECIDOS EN LA GUERRA CIVIL ESPAÑOLA. (INÉDITO).
- JIMÉNEZ MEDINA, A.M. (2003): RECUPERACIÓN DE LOS RESTOS HUMANOS DE LOS DESAPARECIDOS DURANTE LA REPRESIÓN FRANQUISTA DE 1937, DEPOSITADOS EN LOS POZOS DEL PUENTE DEL BARRANCO DE ARUCAS, LLANO DE LAS BRUJAS DE MONTAÑA BLANCA Y PUENTE DEL BARRANCO DE TENOYA, TÉRMINO MUNICIPAL DE ARUCAS, GRAN CANARIA. INFORME DEL SERVICIO DE PATRIMONIO HISTÓRICO DEL AYUNTAMIENTO DE ARUCAS, (INÉDITO).

Actuaciones

SERÁ DE APLICACIÓN LO DISPUESTO EN LA NORMATIVA DEL PLAN GENERAL DE ORDENACIÓN, ASÍ COMO LO ESTABLECIDO EN LA LEGISLACIÓN VIGENTE EN MATERIA DE PATRIMONIO HISTÓRICO Y DEMÁS DISPOSICIONES QUE PUDIERAN SER DE APLICACIÓN.

Observaciones generales y sugerencias

DECLARACIÓN BIC POR DECRETO 177/2008, DE 29 DE JULIO, POR EL QUE SE DECLARA BIEN DE INTERÉS CULTURAL, CON CATEGORÍA DE SITIO HISTÓRICO, "LOS POZOS DE LOS DESAPARECIDOS EN LA GUERRA CIVIL ESPAÑOLA", SITUADOS EN EL TÉRMINO MUNICIPAL DE ARUCAS, ISLA DE GRAN CANARIA, DELIMITANDO SU ENTORNO DE PROTECCIÓN.

CARTA ARQUEOLÓGICA DE ARUCAS (REVISIÓN AÑO 2011)

Nº Ficha

16

Cód. Patrinet

6052



CARTA ARQUEOLÓGICA DE ARUCAS (REVISIÓN AÑO 2011)

Nº Ficha

16

Cód. Patrinet

6052



CARTA ARQUEOLÓGICA DE ARUCAS (REVISIÓN AÑO 2011)

| | | | | | |
|-------------------|-------------------------|----------------------|------------------|----------------------|-----------------------------|
| Nº Ficha | 17 | Cod. Patrinet | 6053 | Denominación | POZO DEL BARRANCO DE TENOYA |
| Grupo | YACIMIENTO ARQUEOLÓGICO | | Tipología | OTRAS CONSTRUCCIONES | |
| Cronología | POSTCONQUISTA | Tipo | OTROS | | |

Descripción/Ergología

POZO DE PLANTA CIRCULAR CON BOCA DE TRES A CUATRO METROS DE DIÁMETRO Y PROFUNDIDAD DESCONOCIDA. SE SITÚA EN EL BARRANCO DE TENOYA CERCA AL PUENTE DEL MISMO NOMBRE. SU BOCA ESTÁ SELLADA POR UNA LOZA DE HORMIGÓN. SE TRATA DE UNO DE LOS POZOS DONDE FUERON ARROJADOS LOS REPRESALIADOS DEL RÉGIMEN FRANQUISTA.

Fotografía



Localización

| | | | | | |
|--------------------|--|-------------------|--------------------------|--------------------------|-----------------------------|
| Municipio | ARUCAS | Localidad | S. FRANCISCO JAVIER | | |
| Toponimia | BARRANCO DE TENOYA | | | | |
| Cartografía | GRAFCAN | UTM | 450.887,24/3.109.694,44 | | |
| Acceso | CARRETERA QUE LLEVA DESDE ARUCAS A SAN FRANCISCO JAVIER Y DE AHÍ A TENOYA. PASANDO EL PUENTE A TRAVÉS DEL PROPIO BARRANCO. | | | | |
| Altitud | 132 | Exposición | SURESTE | Piso bioclimático | DESÉRTICO COSTERO DEL NORTE |
| Sustrato | LAVAS BASANÍTICAS | | U. Geomorfológica | LADERA ACENTUADA | |

Estado de conservación

| |
|--|
| |
|--|

Datos de uso y reutilización

| |
|--|
| |
|--|

Datos administrativos

| | | | | | | | |
|-----------------------------|-------------------------------|------------------------|-------------------------------------|------------------|------------|--------------------|------------|
| Clasificación Suelo | RÚSTICO | Declaración BIC | <input checked="" type="checkbox"/> | Incoación | 20/07/2005 | Declaración | 29/07/2008 |
| Categoría Suelo | PROTECCIÓN CULTURAL 15 | | | | | | |
| Referencia catastral | 35006A01200302/35006A01200303 | | | | | | |

CARTA ARQUEOLÓGICA DE ARUCAS (REVISIÓN AÑO 2011)

Referencias bibliográficas

-ORIHUELA SUÁREZ, A. ET ALII. (1992): DE LA REPÚBLICA A LA GUERRA CIVIL EN LAS PALMAS. LAS PALMAS DE GRAN CANARIA
-MEDINA SANABRIA, J. (2002): ISLETA/PUERTO DE LA LUZ: CAMPOS DE CONCENTRACIÓN. LAS PALMAS DE GRAN CANARIA
-MSA (2002): "EXHUMAR EL DOLOR. GEMIDOS EN EL POZO. LOS DESAPARECIDOS DE LA GUERRA CIVIL". LA PROVINCIA, 1 DE JUNIO, PP. 110-111.

Investigaciones y Excavaciones

-CONSULTING. TÉCNICO DE MINAS SL. (2003): VALORACIÓN DE LAS ACTUACIONES NECESARIAS PARA PREPARACIÓN DE TRES POZOS PARA RECUPERACIÓN DE RESTOS HUMANOS DESAPARECIDOS EN LA GUERRA CIVIL ESPAÑOLA. (INÉDITO).
JIMÉNEZ MEDINA, A.M. (2003): RECUPERACIÓN DE LOS RESTOS HUMANOS DE LOS DESAPARECIDOS DURANTE LA REPRESIÓN FRANQUISTA DE 1937, DEPOSITADOS EN LOS POZOS DEL PUENTE DEL BARRANCO DE ARUCAS, LLANO DE LAS BRUJAS DE MONTAÑA BLANCA Y PUENTE DEL BARRANCO DE TENOYA, TÉRMINO MUNICIPAL DE ARUCAS, GRAN CANARIA. INFORME DEL SERVICIO DE PATRIMONIO HISTÓRICO DEL AYUNTAMIENTO DE ARUCAS, (INÉDITO).

Actuaciones

SERÁ DE APLICACIÓN LO DISPUESTO EN LA NORMATIVA DEL PLAN GENERAL DE ORDENACIÓN, ASÍ COMO LO ESTABLECIDO EN LA LEGISLACIÓN VIGENTE EN MATERIA DE PATRIMONIO HISTÓRICO Y DEMÁS DISPOSICIONES QUE PUDIERAN SER DE APLICACIÓN.

Observaciones generales y sugerencias

DECLARACIÓN BIC POR DECRETO 177/2008, DE 29 DE JULIO, POR EL QUE SE DECLARA BIEN DE INTERÉS CULTURAL, CON CATEGORÍA DE SITIO HISTÓRICO, "LOS POZOS DE LOS DESAPARECIDOS EN LA GUERRA CIVIL ESPAÑOLA", SITUADOS EN EL TÉRMINO MUNICIPAL DE ARUCAS, ISLA DE GRAN CANARIA, DELIMITANDO SU ENTORNO DE PROTECCIÓN.
LA TRADICIÓN ORAL RECOGE QUE UNA MUJER OYÓ LAMENTOS EN EL POZO Y LO MANIFESTÓ A LAS AUTORIDADES COMPETENTES EN EL AYUNTAMIENTO. AL POCO TIEMPO UNOS CAMIONES ARROJARON AL POZO PIEDRAS, TIERRA...SEPULTANDO EL POZO. NO SE DESCARTA LA UTILIZACIÓN DE CAL VIVA. HOY DÍA RECOGE LAS AGUAS RESIDUALES DE LAS VIVIENDAS DE LA ZONA.
EL DESARROLLO DE LA IV FASE DE CIRCUNVALACIÓN LAS PALMAS GC - ARUCAS COSTA AL COLMATADO EL ENTORNO CON MATERIALES DE OBRA. SE RECOMIENDA LA LIMPIEZA Y SEÑALIZACIÓN AL FINALIZAR LA OBRA.

CARTA ARQUEOLÓGICA DE ARUCAS (REVISIÓN AÑO 2011)

Nº Ficha

17

Cód. Patrinet

6053




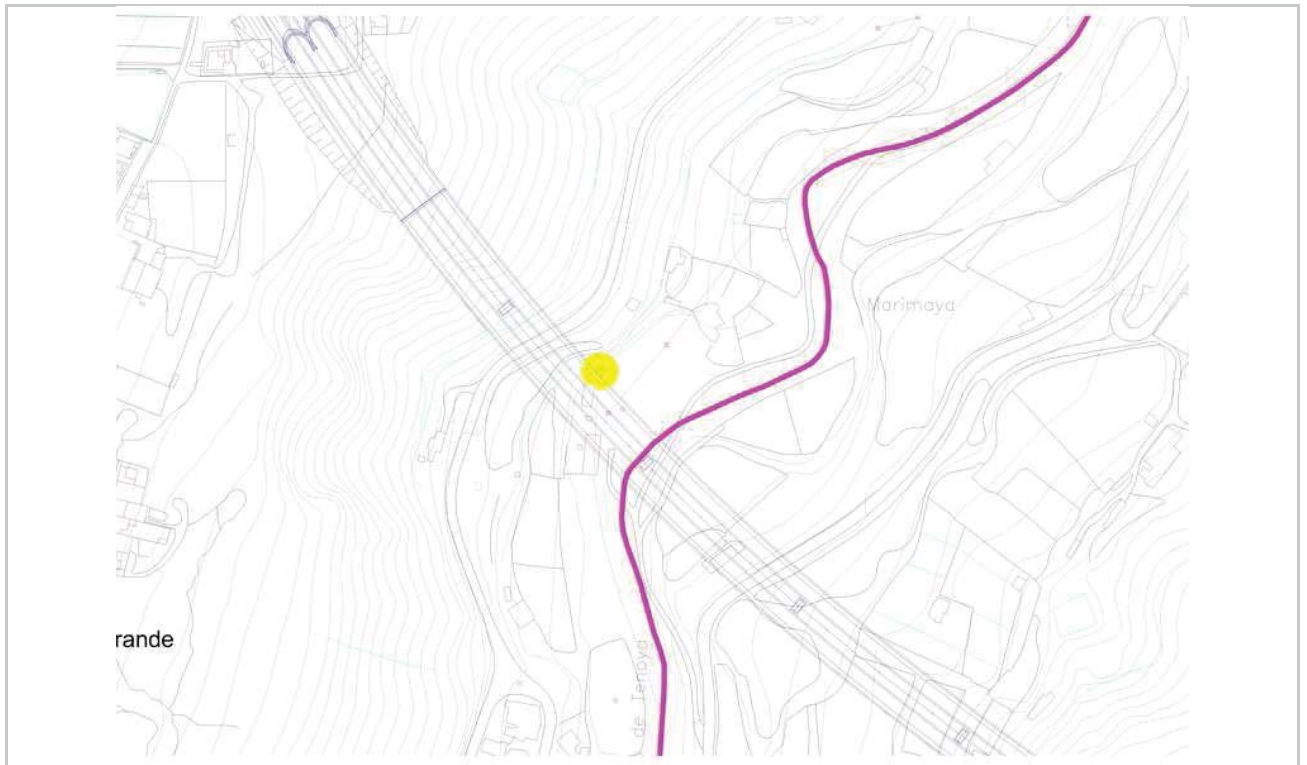
CARTA ARQUEOLÓGICA DE ARUCAS (REVISIÓN AÑO 2011)

Nº Ficha

17

Cód. Patrinet

6053



CARTA ARQUEOLÓGICA DE ARUCAS (REVISIÓN AÑO 2011)

| | | | | | |
|-------------------|-------------------------|----------------------|------------------|----------------------|------------------------|
| Nº Ficha | 18 | Cod. Patrinet | 6054 | Denominación | POZO DE MONTAÑA BLANCA |
| Grupo | YACIMIENTO ARQUEOLÓGICO | | Tipología | OTRAS CONSTRUCCIONES | |
| Cronología | POSTCONQUISTA | Tipo | OTROS | | |

Descripción/Ergología

POZO DE PLANTA CIRCULAR CON BOCA DE UNOS 4 METROS DE DIÁMETRO Y 55 METROS DE PROFUNDIDAD. SE SITÚA EN EL LLANO DE LAS BRUJAS, CERCANO A LA MONTAÑA BLANCA, ARUCAS. SU BOCA ESTÁ SELLADA POR UNA LOZA DE HORMIGÓN. SE TRATA DE UNO DE LOS POZOS DONDE FUERON ARROJADOS LOS REPRESALIADOS DEL RÉGIMEN FRANQUISTA. ESTE POZO FUE EXCAVADO EN EL AÑO 2009, DOCUMENTÁNDOSE 24 CUERPOS ARROJADOS EN DOS MOMENTOS DIFERENCIADOS EN EL TIEMPO, EJECUTADOS DURANTE EL RÉGIMEN FRANQUISTA.

Fotografía



Localización

| | | | | | |
|--------------------|--|-------------------|--------------------------|--------------------------|-----------------------------|
| Municipio | ARUCAS | Localidad | MONTAÑA BLANCA | | |
| Toponimia | LLANO DE LAS BRUJAS | | | | |
| Cartografía | GRAFCAN | UTM | 451.050,16/3.111.197,26 | | |
| Acceso | CARRETERA GC. 301 EN LA PEQUEÑA INTERSECCIÓN DE EL PORTICHUELO Y MONTAÑA BLANCA. POR LA PISTA QUE LLEVA A LAS CUEVERAS, JUNTO A UN ESTANQUE DE BARRO ABANDONADO. | | | | |
| Altitud | 186 | Exposición | NORESTE | Piso bioclimático | DESÉRTICO COSTERO DEL NORTE |
| Sustrato | FORMACIÓN DETRÍTICA DE LAS PALMAS | | U. Geomorfológica | INTERFLUVIO | |

Estado de conservación

RECIENMENTE, CON MOTIVO DE LA EXCAVACIÓN ARQUEOLÓGICA REALIZADA SE PROCEDIÓ AL SELLADO DE LA BOCA DEL POZO CON UNA ESTRUCTURA DE MAMPOSTERÍA Y TAPAS DE METAL.

Datos de uso y reutilización

Datos administrativos

| | | | | | | | |
|-----------------------------|-------------------------------|------------------------|-------------------------------------|------------------|------------|--------------------|------------|
| Clasificación Suelo | URBANIZABLE | Declaración BIC | <input checked="" type="checkbox"/> | Incoación | 20/07/2005 | Declaración | 29/07/2008 |
| Categoría Suelo | SECTORIZADO ORDENADO. UBO-13. | | | | | | |
| Referencia catastral | 0912205DS5101S | | | | | | |

CARTA ARQUEOLÓGICA DE ARUCAS (REVISIÓN AÑO 2011)

Referencias bibliográficas

-ORIHUELA SUÁREZ, A. ET ALII. (1992): DE LA REPÚBLICA A LA GUERRA CIVIL EN LAS PALMAS. LAS PALMAS DE GRAN CANARIA
-MEDINA SANABRIA, J. (2002): ISLETA/PUERTO DE LA LUZ: CAMPOS DE CONCENTRACIÓN. LAS PALMAS DE GRAN CANARIA.

Investigaciones y Excavaciones

-CONSULTING. TÉCNICO DE MINAS SL. (2003): VALORACIÓN DE LAS ACTUACIONES NECESARIAS PARA PREPARACIÓN DE TRES POZOS PARA RECUPERACIÓN DE RESTOS HUMANOS DESAPARECIDOS EN LA GUERRA CIVIL ESPAÑOLA. (INÉDITO).
JIMÉNEZ MEDINA, A.M. (2003): RECUPERACIÓN DE LOS RESTOS HUMANOS DE LOS DESAPARECIDOS DURANTE LA REPRESIÓN FRANQUISTA DE 1937, DEPOSITADOS EN LOS POZOS DEL PUENTE DEL BARRANCO DE ARUCAS, LLANO DE LAS BRUJAS DE MONTAÑA BLANCA Y PUENTE DEL BARRANCO DE TENOYA, TÉRMINO MUNICIPAL DE ARUCAS, GRAN CANARIA. INFORME DEL SERVICIO DE PATRIMONIO HISTÓRICO DEL AYUNTAMIENTO DE ARUCAS, (INÉDITO).

Actuaciones

SERÁ DE APLICACIÓN LO DISPUESTO EN LA NORMATIVA DEL PLAN GENERAL DE ORDENACIÓN, ASÍ COMO LO ESTABLECIDO EN LA LEGISLACIÓN VIGENTE EN MATERIA DE PATRIMONIO HISTÓRICO Y DEMÁS DISPOSICIONES QUE PUDIERAN SER DE APLICACIÓN.

Observaciones generales y sugerencias

DECLARACIÓN BIC POR DECRETO 177/2008, DE 29 DE JULIO, POR EL QUE SE DECLARA BIEN DE INTERÉS CULTURAL, CON CATEGORÍA DE SITIO HISTÓRICO, "LOS POZOS DE LOS DESAPARECIDOS EN LA GUERRA CIVIL ESPAÑOLA", SITUADOS EN EL TÉRMINO MUNICIPAL DE ARUCAS, ISLA DE GRAN CANARIA, DELIMITANDO SU ENTORNO DE PROTECCIÓN.
EN TORNO A 1037 ESTARÍA SECO. INFORMACIÓN ORAL SEÑALA QUE EL NOMBRE DEL LLANO DE LAS BRUJAS SE DEBE A QUE DURANTE LA NOCHE -LOS VECINOS DE MONTAÑA CARDONES- VEÍAN LUCES Y OÍAN RUIDOS EN LA ZONA. SE TRATARÍA DE LOS CAMIONES DONDE SE LLEVABAN LOS CUERPOS DE LOS FUSILADOS PARA ARROJARLOS AL POZO. EL MIEDO, LA SUPERSTICIÓN Y LA IMAGINERÍA POPULAR HICIERON EL RESTO.
TAMBIÉN SE RECOGE QUE EN ESTE POZO SE HABRÍAN ARROJADO ANIMALES DE GRANJA.
SE RECOMIENDA LA SEÑALIZACIÓN DEL ENCLAVE CON PANELES INFORMATIVOS DE LA INTERVENCIÓN REALIZADA.

CARTA ARQUEOLÓGICA DE ARUCAS (REVISIÓN AÑO 2011)

Nº Ficha

18

Cód. Patrinet

6054




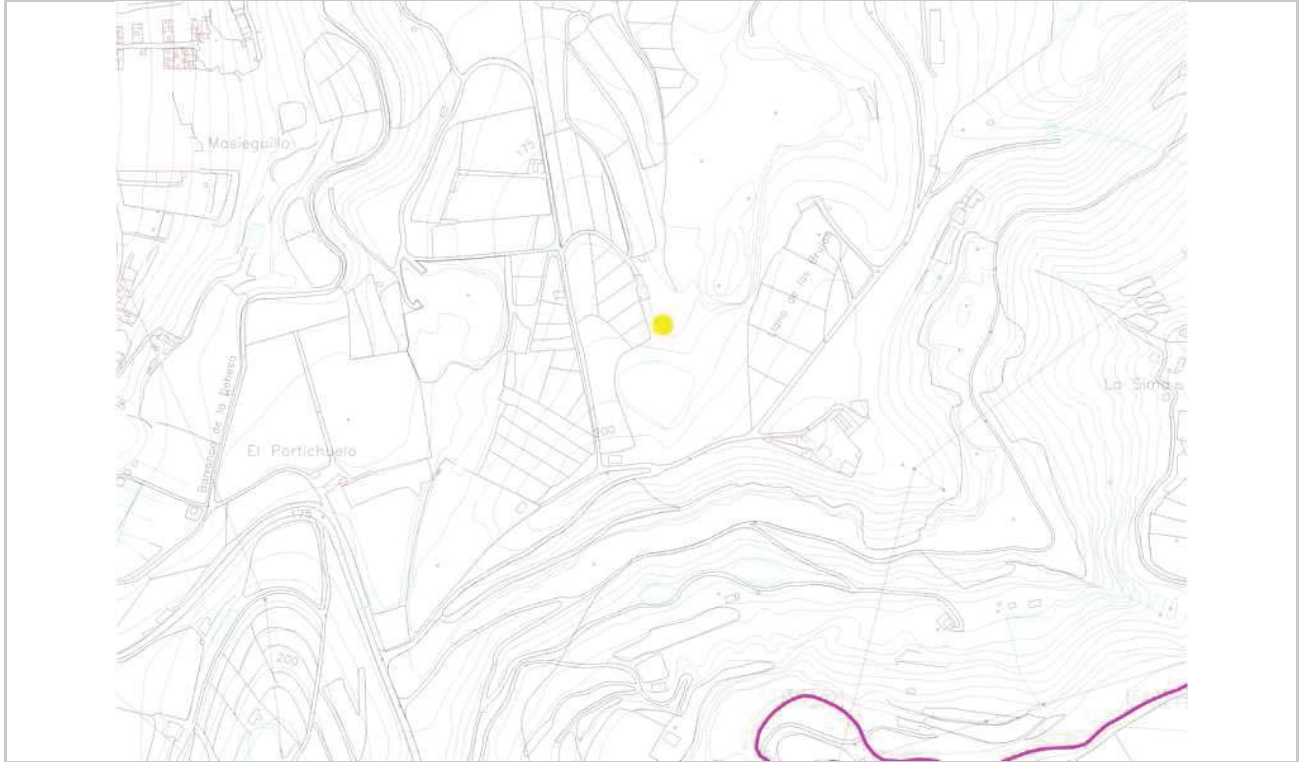
CARTA ARQUEOLÓGICA DE ARUCAS (REVISIÓN AÑO 2011)

Nº Ficha

18

Cód. Patrinet

6054



CARTA ARQUEOLÓGICA DE ARUCAS (REVISIÓN AÑO 2011)

| | | | | | |
|-------------------|-------------------------|----------------------|-------|---------------------|-------------------------------|
| Nº Ficha | 19 | Cod. Patrinet | 6055 | Denominación | POZO DE LA VUELTA DEL FRANCÉS |
| Grupo | YACIMIENTO ARQUEOLÓGICO | | | Tipología | OTRAS CONSTRUCCIONES |
| Cronología | POSTCONQUISTA | Tipo | OTROS | | |

Descripción/Ergología

POZO DE PLANTA CIRCULAR CON BOCA DE UNOS 3 METROS DE DIÁMETRO Y UNA PROFUNDIDAD DE ENTRE 80 Y 130 METROS. SE SITÚA EN EL BARRANQUILLO DE LA CALVA, EN EL TRAMO DE CARRETERA QUE UNE VISVIQUE CON LOS PORTALES CONOCIDO COMO LA VUELTA DEL FRANCÉS. SU BOCA ESTÁ SELLADA POR UNA LOZA DE HORMIGÓN Y CUBIERTO POR LA VEGETACIÓN, SIENDO PRÁCTICAMENTE IMPERCEPTIBLE. SE TRATA DE UNO DE LOS POZOS DONDE FUERON ARROJADOS LOS REPRESALIADOS DEL RÉGIMEN FRANQUISTA.

Fotografía



Localización

| | | | | | |
|--------------------|--|--------------------------|--------------------------|--------------------------|------------|
| Municipio | ARUCAS | Localidad | LA SOLANA (LOS PORTALES) | | |
| Toponimia | VUELTA DEL FRANCÉS | | | | |
| Cartografía | GRAFCAN | UTM | 447.536,94/3.108.280,37 | | |
| Acceso | CARRETERA QUE LLEVA DE ARUCAS A LOS PORTALES, A LA ALTURA DEL KM. 3. | | | | |
| Altitud | 380 | Exposición | NORTE | Piso bioclimático | TRANSICIÓN |
| Sustrato | LAVAS BASÁLTICAS OLIVÍNICO-PIROXÉNICAS | U. Geomorfológica | LADERA MODERADA | | |

Estado de conservación

AMPLIA RECOLONIZACIÓN VEGETAL DE LA ZONA

Datos de uso y reutilización

Datos administrativos

| | | | | | | | |
|-----------------------------|----------------|------------------------|-------------------------------------|------------------|------------|--------------------|------------|
| Clasificación Suelo | URBANO | Declaración BIC | <input checked="" type="checkbox"/> | Incoación | 20/07/2005 | Declaración | 29/07/2008 |
| Categoría Suelo | CONSOLIDADO | | | | | | |
| Referencia catastral | 7683702DS4078S | | | | | | |

CARTA ARQUEOLÓGICA DE ARUCAS (REVISIÓN AÑO 2011)

Referencias bibliográficas

-CONSULTING. TÉCNICO DE MINAS SL. (2003): VALORACIÓN DE LAS ACTUACIONES NECESARIAS PARA PREPARACIÓN DE TRES POZOS PARA RECUPERACIÓN DE RESTOS HUMANOS DESAPARECIDOS EN LA GUERRA CIVIL ESPAÑOLA. (INÉDITO).
JIMÉNEZ MEDINA, A.M. (2003): RECUPERACIÓN DE LOS RESTOS HUMANOS DE LOS DESAPARECIDOS DURANTE LA REPRESIÓN FRANQUISTA DE 1937, DEPOSITADOS EN LOS POZOS DEL PUENTE DEL BARRANCO DE ARUCAS, LLANO DE LAS BRUJAS DE MONTAÑA BLANCA Y PUENTE DEL BARRANCO DE TENOYA, TÉRMINO MUNICIPAL DE ARUCAS, GRAN CANARIA. INFORME DEL SERVICIO DE PATRIMONIO HISTÓRICO DEL AYUNTAMIENTO DE ARUCAS, (INÉDITO).

Investigaciones y Excavaciones

-CONSULTING. TÉCNICO DE MINAS SL. (2003): VALORACIÓN DE LAS ACTUACIONES NECESARIAS PARA PREPARACIÓN DE TRES POZOS PARA RECUPERACIÓN DE RESTOS HUMANOS DESAPARECIDOS EN LA GUERRA CIVIL ESPAÑOLA. (INÉDITO).
JIMÉNEZ MEDINA, A.M. (2003): RECUPERACIÓN DE LOS RESTOS HUMANOS DE LOS DESAPARECIDOS DURANTE LA REPRESIÓN FRANQUISTA DE 1937, DEPOSITADOS EN LOS POZOS DEL PUENTE DEL BARRANCO DE ARUCAS, LLANO DE LAS BRUJAS DE MONTAÑA BLANCA Y PUENTE DEL BARRANCO DE TENOYA, TÉRMINO MUNICIPAL DE ARUCAS, GRAN CANARIA. INFORME DEL SERVICIO DE PATRIMONIO HISTÓRICO DEL AYUNTAMIENTO DE ARUCAS, (INÉDITO).

Actuaciones

SERÁ DE APLICACIÓN LO DISPUESTO EN LA NORMATIVA DEL PLAN GENERAL DE ORDENACIÓN, ASÍ COMO LO ESTABLECIDO EN LA LEGISLACIÓN VIGENTE EN MATERIA DE PATRIMONIO HISTÓRICO Y DEMÁS DISPOSICIONES QUE PUDIERAN SER DE APLICACIÓN.

Observaciones generales y sugerencias

DECLARACIÓN BIC POR DECRETO 177/2008, DE 29 DE JULIO, POR EL QUE SE DECLARA BIEN DE INTERÉS CULTURAL, CON CATEGORÍA DE SITIO HISTÓRICO, "LOS POZOS DE LOS DESAPARECIDOS EN LA GUERRA CIVIL ESPAÑOLA", SITUADOS EN EL TÉRMINO MUNICIPAL DE ARUCAS, ISLA DE GRAN CANARIA, DELIMITANDO SU ENTORNO DE PROTECCIÓN.
"A ESTA ZONA TAMBIÉN SE LA CONOCE COMO BARRANQUILLO DE MARIQUILA LA LECHERA O BARRANQUILLO DE LA CALVA. SEGÚN CONSTA EN EL CONSEJO INSULAR DE AGUAS DE GRAN CANARIA, EXPEDIENTES 123TP Y 5TP (1931) EXISTÍA UN POZO NO AUTORIZADO A NOMBRE DE ALFONSO O ILDEFONSO GALLARDO PÉREZ, SITO EN EL BARRANQUILLO DE LA CALVA EN 1929, CON UNA PROFUNDIDAD DE 80 METRO. AUNQUE CONSTA UNA SOLICITUD PARA UNA AMPLIACIÓN A 130 METROS SE DESCONOCE SI LLEVÓ A CABO DICHA AMPLIACIÓN.
TODA LA ZONA ESTÁ COLMATADA DE VEGETACIÓN IMPIDIENDO LA VISUALIZACIÓN DEL SITIO CON CLARIDAD. SE RECOMIENDA LA LIMPIEZA DEL ENTORNO Y LA SEÑALIZACIÓN DEL POZO.

CARTA ARQUEOLÓGICA DE ARUCAS (REVISIÓN AÑO 2011)

Nº Ficha

19

Cód. Patrinet

6055




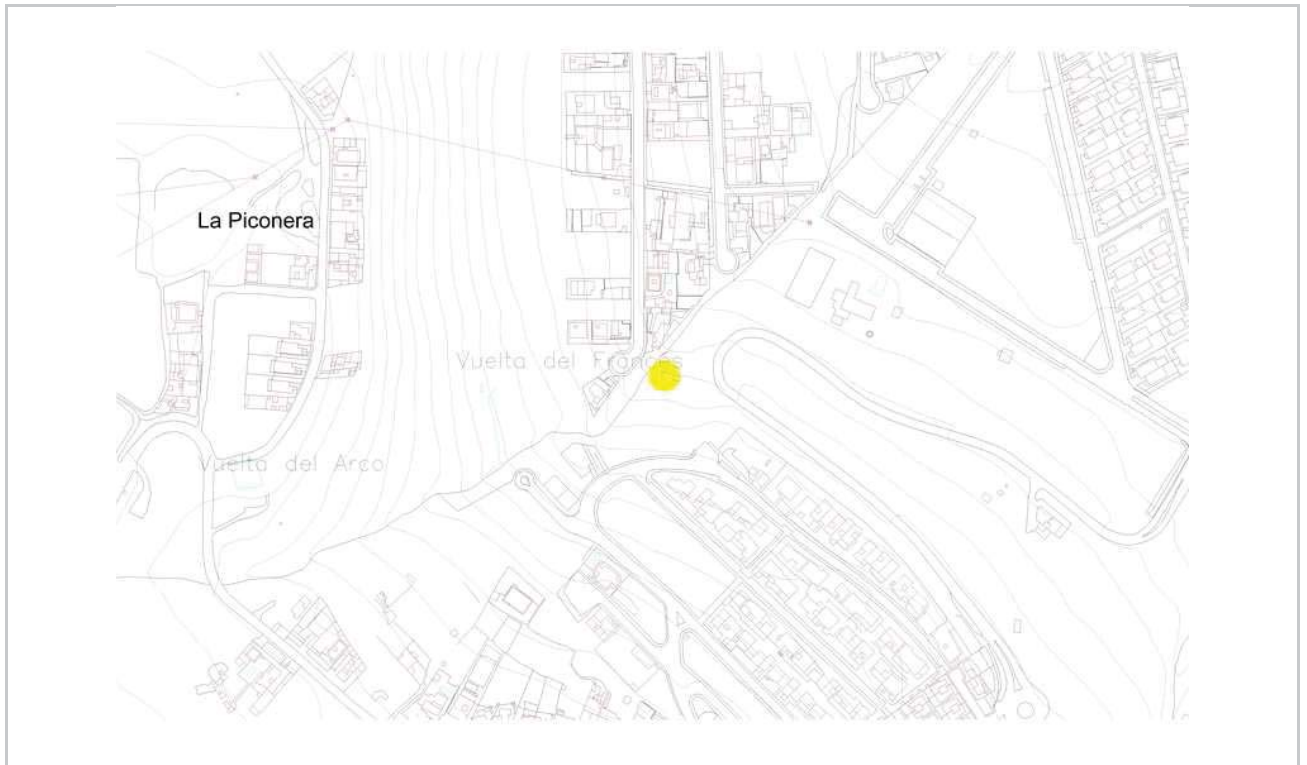
CARTA ARQUEOLÓGICA DE ARUCAS (REVISIÓN AÑO 2011)

Nº Ficha

19

Cód. Patrinet

6055



5.2. AREAS POTENCIALMENTE ARQUEOLÓGICAS

| Áreas Potencialmente Arqueológicas | | |
|------------------------------------|---------------|--|
| Nº Ficha C.A. 2011 | Cód. PATRINET | Denominación del Yacimiento |
| 20 | 6003 | Hoya de la Campana |
| 21 | 6004 | Visvique |
| 22 | 6005 | Barranco de Jiménez |
| 23 | 6006 | Barranco de Llano Blanco |
| 24 | 6007 | Barranco del Caidero |
| 25 | 6009 | Cima de la Montaña de Arucas (Cueva del Santo) |
| 26 | 6011 | Cueva de los Muertos |
| 27 | 6014 | Cueva del Corral |
| 28 | 6015 | Cueva del Derrumbe |
| 29 | 6016 | Cueva del Entullo |
| 30 | 6017 | Cueva del Horno |
| 31 | 6020 | Cueva del Solapón |
| 32 | 6021 | Cuevas de San Juan |
| 33 | 6022 | El Cardonal |
| 34 | 6023 | El Carril |
| 35 | 6024 | El Cementerio-Los Marrajos |
| 36 | 6027 | El Hornillo Alto |
| 37 | 6028 | El Hornillo Bajo |
| 38 | 6030 | El Picacho (Castillejos) |
| 39 | 6034 | Hoya Alta |
| 40 | 6036 | Hoya Olivares |
| 41 | 6038 | Las Chorreras |
| 42 | 6041 | Lomito de la Pared |
| 43 | 6042 | Montaña de Cardones |
| 44 | 6043 | Rosa Silva |
| 45 | 6044 | Bajamar |
| 46 | 6045 | Santidad Alta |
| 47 | 6046 | Transmontaña |
| 48 | 6051 | Arucas-El Pedregal |
| 49 | 6056 | Los Babilones |
| Fichas inventariadas | | 30 |

CARTA ARQUEOLÓGICA DE ARUCAS (REVISIÓN AÑO 2011)

| | | | | | |
|-------------------|----------------------------------|----------------------|---------------------------------------|---------------------|--------------------|
| Nº Ficha | 20 | Cod. Patrinet | 6003 | Denominación | HOYA DE LA CAMPANA |
| Grupo | ÁREA POTENCIALMENTE ARQUEOLÓGICA | | | Tipología | HÁBITAT |
| Cronología | PREHISPÁNICO | Tipo | CASA; CUEVA ARTIFICIAL; CUEVA NATURAL | | |

Descripción/Ergología

ÁREA POTENCIALMENTE ARQUEOLÓGICA QUE OCUPA UNA AMPLIA SUPERFICIE DE TERRENO DESTINADA EN LA ACTUALIDAD AL CULTIVO, CARACTERIZADA POR EL ATERRAZAMIENTO DE LAS LADERAS DE LA MONTAÑA DE ARUCAS POR MEDIO DE BANCALES DE CULTIVO. SEGÚN INFORMACIÓN ORAL, BAJO ESTAS TERRAZAS DE CULTIVO SE ENCONTRARÍAN SOTERRADAS VARIAS CUEVAS NATURALES, ALGUNAS DE ELLAS AMPLIADAS ARTIFICIALMENTE. NO SE PUDO ACCEDER A LA PARCELA, PERO EN ANTERIORES TRABAJOS SE HABLA DE MATERIAL ARQUEOLÓGICO EN SUPERFICIE.

Fotografía



Localización

| | | | | | |
|--------------------|---|-------------------|--------------------------|--------------------------|--|
| Municipio | ARUCAS | Localidad | ARUCAS | | |
| Toponimia | HOYA DE LA CAMPANA | | | | |
| Cartografía | GRAFCAN | UTM | 448.110,12/3.110.758 | | |
| Acceso | DESDE LA CARRETERA GENERAL DEL NORTE QUE UNE ARUCAS CON BAÑADEROS, TRAS PASAR LA VUELTA DEL CODO. TAMBIÉN SE PUEDE ACCEDER A LA ZONA SUPERIOR DESDE EL PROPIO CASCO HISTÓRICO DE ARUCAS, DESDE LA ZONA DE ACEQUIA ALTA. | | | | |
| Altitud | 222 | Exposición | OESTE | Piso bioclimático | PISO BIOCLIMÁTICO CARDONAL-TABAIBAL, TERMÓFILO |
| Sustrato | EDIFICIO DE ARUCAS, LAVAS TEFRÍTICAS | | U. Geomorfológica | PLATAFORMA LÁVICA | |

Estado de conservación

PARCIALMENTE EN PRODUCCIÓN AGRÍCOLA. SE DESCONOCE EL ESTADO DE CONSERVACIÓN DE LOS ELEMENTOS ARQUEOLÓGICOS.

Datos de uso y reutilización

ESPACIO DESTINADO TRADICIONALMENTE AL CULTIVO.

Datos administrativos

| | | | | | | | |
|-----------------------------|--|------------------------|--------------------------|------------------|--------------------------|--------------------|--------------------------|
| Clasificación Suelo | RÚSTICO | Declaración BIC | <input type="checkbox"/> | Incoación | <input type="checkbox"/> | Declaración | <input type="checkbox"/> |
| Categoría Suelo | PROTECCIÓN AGRARIA DE ALTA PRODUCTIVIDAD | | | | | | |
| Referencia catastral | 35006A00609000 | | | | | | |

CARTA ARQUEOLÓGICA DE ARUCAS (REVISIÓN AÑO 2011)

Referencias bibliográficas

- JIMÉNEZ MEDINA, A.M. (1994): INFORME PRELIMINAR DE LAS PRINCIPALES AREAS ARQUEOLÓGICAS DE ARUCAS. P.G.O.U.-AYTO. DE ARUCAS
- JIMÉNEZ MEDINA, A.M. (COORD.) (1995): CARTA ARQUEOLÓGICA DEL TÉRMINO MUNICIPAL DE ARUCAS. DIRECCIÓN GENERAL DE PATRIMONIO HISTÓRICO
- HERNÁNDEZ PADRÓN, A. (1996): GUÍA HISTÓRICO ARTÍSTICA. ARUCAS. LAS PALMAS DE GRAN CANARIA
- JIMÉNEZ MEDINA, A.M. ET ALLI (1996): "EL POBLAMIENTO PREHISTÓRICO EN LA COMARCA DE ARUCAS: APROXIMACIÓN A UN ESTUDIO DEL TERRITORIO EN EL NORTE DE GRAN CANARIA (ISLAS CANARIAS)." TABONA IX, PP. 125-147
- JIMÉNEZ MEDINA, A.M. (2002): EL POBLAMIENTO PREHISPÁNICO EN ARUCAS: UNA PROPUESTA DE INTERPRETACIÓN DEL USO, APROVECHAMIENTO Y GESTIÓN DEL TERRITORIO. MEMORIA DE SUFICIENCIA INVESTIGADORA (INÉDITA)
- JIMÉNEZ MEDINA, A.M. (2003): "LA ARUCAS PREHISPÁNICA: EN TORNO A LOS ORÍGENES DE ARUCAS" EN QUINTANA MIRANDA, P.M. HISTORIA DE ARUCAS. LAS PALMAS DE GRAN CANARIA, PP. 195-218.

Investigaciones y Excavaciones

Actuaciones

SERÁ DE APLICACIÓN LO DISPUESTO EN LA NORMATIVA DEL PLAN GENERAL DE ORDENACIÓN, ASÍ COMO LO ESTABLECIDO EN LA LEGISLACIÓN VIGENTE EN MATERIA DE PATRIMONIO HISTÓRICO Y DEMÁS DISPOSICIONES QUE PUDIERAN SER DE APLICACIÓN.

Observaciones generales y sugerencias

NO SE OBSERVAN ESTRUCTURAS EN SUPERFICIE. SE APUNTA EN ANTERIORES ESTUDIOS LA POSIBLE RELACIÓN DEL TOPÓNIMO CON OTROS DE SIMILAR DENOMINACIÓN (LOMO DE LA CAMPANA O LAJA DE LA CAMPANA), TAMBIÉN PRESENTES EN OTRAS ISLAS Y QUE PODRÍAN RELACIONARSE CON POSIBLES LITÓFONOS. RESULTA DÍFICIL LA VALORACIÓN ARQUEOLÓGICA DE LA ZONA YA QUE NO SE OBSERVAN EVIDENCIAS SUPERFICIALES QUE PERMITAN ATESTIGUAR SU RELACIÓN CON CONTEXTOS DE ESTA ÍNDOLE. HASTA LA OBTENCIÓN DE NUEVOS DATOS SE DECIDE RESPETAR LA DELIMITACIÓN REALIZADA EN TRABAJOS ANTERIORES.

CARTA ARQUEOLÓGICA DE ARUCAS (REVISIÓN AÑO 2011)

Nº Ficha

20

Cód. Patrinet

6003



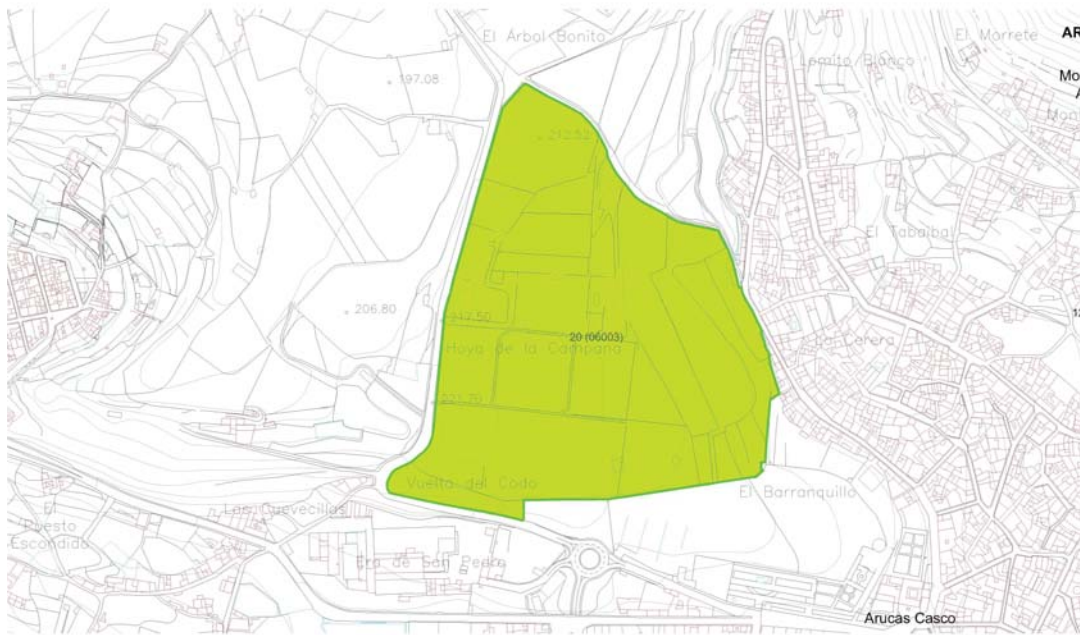
CARTA ARQUEOLÓGICA DE ARUCAS (REVISIÓN AÑO 2011)

Nº Ficha

20

Cód. Patrinet

6003



CARTA ARQUEOLÓGICA DE ARUCAS (REVISIÓN AÑO 2011)

| | | | | | |
|-------------------|----------------------------------|----------------------|---------------|---------------------|----------|
| Nº Ficha | 21 | Cod. Patrinet | 6004 | Denominación | VISVIQUE |
| Grupo | ÁREA POTENCIALMENTE ARQUEOLÓGICA | | | Tipología | HÁBITAT |
| Cronología | PREHISPÁNICO | Tipo | CUEVA NATURAL | | |

Descripción/Ergología

ÁREA POTENCIALMENTE ARQUEOLÓGICA LOCALIZADA EN UN ENTORNO DE CAUCE DE BARRANCO, DONDE, SEGÚN INFORMACIÓN ORAL RECOPIADA EN LA ZONA EXISTIRÍAN CUEVAS NATURALES SEPULTADAS POR LOS PROCESOS DE BANCAIZACIÓN TRADICIONALES. HOY DÍA NO SE APRECIAN CUEVAS EN EL ENTORNO NI MATERIALES DE CLARA FILIACIÓN PREHISPÁNICA.

Fotografía



Localización

| | | | | | |
|--------------------|---|--------------------------|---------------------------------|--------------------------|--|
| Municipio | ARUCAS | Localidad | VISVIQUE | | |
| Toponimia | VISVIQUE | | | | |
| Cartografía | GRAFCAN | UTM | 448.247,37/3.109.039,71 | | |
| Acceso | DESDE LA CARRETERA QUE ATRAVIESA POR VISVIQUE DIRIGIRSE HACIA EL CAUCE DEL BARRANCO, O SIGUIENDO LA PISTA QUE DA ACCESO A LA FINCA DEL POLLERO Y CAMINAR POR EL BORDE DEL BARRANCO A TRAVÉS DE LOS BANCALES Y FINCAS. | | | | |
| Altitud | 258 | Exposición | ESTE | Piso bioclimático | PISO BIOCLIMÁTICO CARDONAL-TABAIBAL, TERMÓFILO |
| Sustrato | LAVAS BASÁLTICAS OLIVINO-PIROXÉNICAS | U. Geomorfológica | ALUVIAL, FONDO DE VALLE CÓNCAVO | | |

Estado de conservación

| |
|--|
| |
|--|

Datos de uso y reutilización

MODIFICACIÓN DEL TERRENO PARA SU USO AGRÍCOLA MEDIANTE LA CONSTRUCCIÓN DE BANCALES Y ESTANQUES DE BARRO. LAS ZONAS DE CULTIVO SE ENCUENTRAN ABANDONADAS, OBSERVÁNDOSE UNA MODERADA RECOLONIZACIÓN VEGETAL, SOBRE TODO EN EL CAUCE DEL BARRANCO Y SUS INMEDIACIONES.

Datos administrativos

| | | | | | | | |
|-----------------------------|--|------------------------|--------------------------|------------------|--------------------------|--------------------|--------------------------|
| Clasificación Suelo | RÚSTICO | Declaración BIC | <input type="checkbox"/> | Incoación | <input type="checkbox"/> | Declaración | <input type="checkbox"/> |
| Categoría Suelo | PROTECCIÓN PAISAJÍSTICA Y PROTECCIÓN NATURAL | | | | | | |
| Referencia catastral | 35006A01600072/35006A01600073/35006A01600073/35006A01600077/35006A01500089/35006A01500090/35006A01500091 | | | | | | |

CARTA ARQUEOLÓGICA DE ARUCAS (REVISIÓN AÑO 2011)

Referencias bibliográficas

-JIMÉNEZ MEDINA, A.M. (COORD.) (1995): CARTA ARQUEOLÓGICA DEL TÉRMINO MUNICIPAL DE ARUCAS. DIRECCIÓN GENERAL DE PATRIMONIO HISTÓRICO

-JIMÉNEZ MEDINA, A.M. (2002): EL POBLAMIENTO PREHISPÁNICO EN ARUCAS: UNA PROPUESTA DE INTERPRETACIÓN DEL USO, APROVECHAMIENTO Y GESTIÓN DEL TERRITORIO. MEMORIA DE SUFICIENCIA INVESTIGADORA (INÉDITA).

Investigaciones y Excavaciones

Actuaciones

SERÁ DE APLICACIÓN LO DISPUESTO EN LA NORMATIVA DEL PLAN GENERAL DE ORDENACIÓN, ASÍ COMO LO ESTABLECIDO EN LA LEGISLACIÓN VIGENTE EN MATERIA DE PATRIMONIO HISTÓRICO Y DEMÁS DISPOSICIONES QUE PUDIERAN SER DE APLICACIÓN.

Observaciones generales y sugerencias

RESULTA DÍFICIL LA VALORACIÓN ARQUEOLÓGICA DE LA ZONA YA QUE NO SE OBSERVAN EVIDENCIAS SUPERFICIALES QUE PERMITAN ATESTIGUAR SU RELACIÓN CON CONTEXTOS DE ESTA ÍNDOLE. HASTA LA OBTENCIÓN DE NUEVOS DATOS SE DECIDE RESPETAR LA DELIMITACIÓN REALIZADA EN TRABAJOS ANTERIORES POR SU PRESUNTA POTENCIALIDAD ARQUEOLÓGICA.

CARTA ARQUEOLÓGICA DE ARUCAS (REVISIÓN AÑO 2011)

Nº Ficha

21

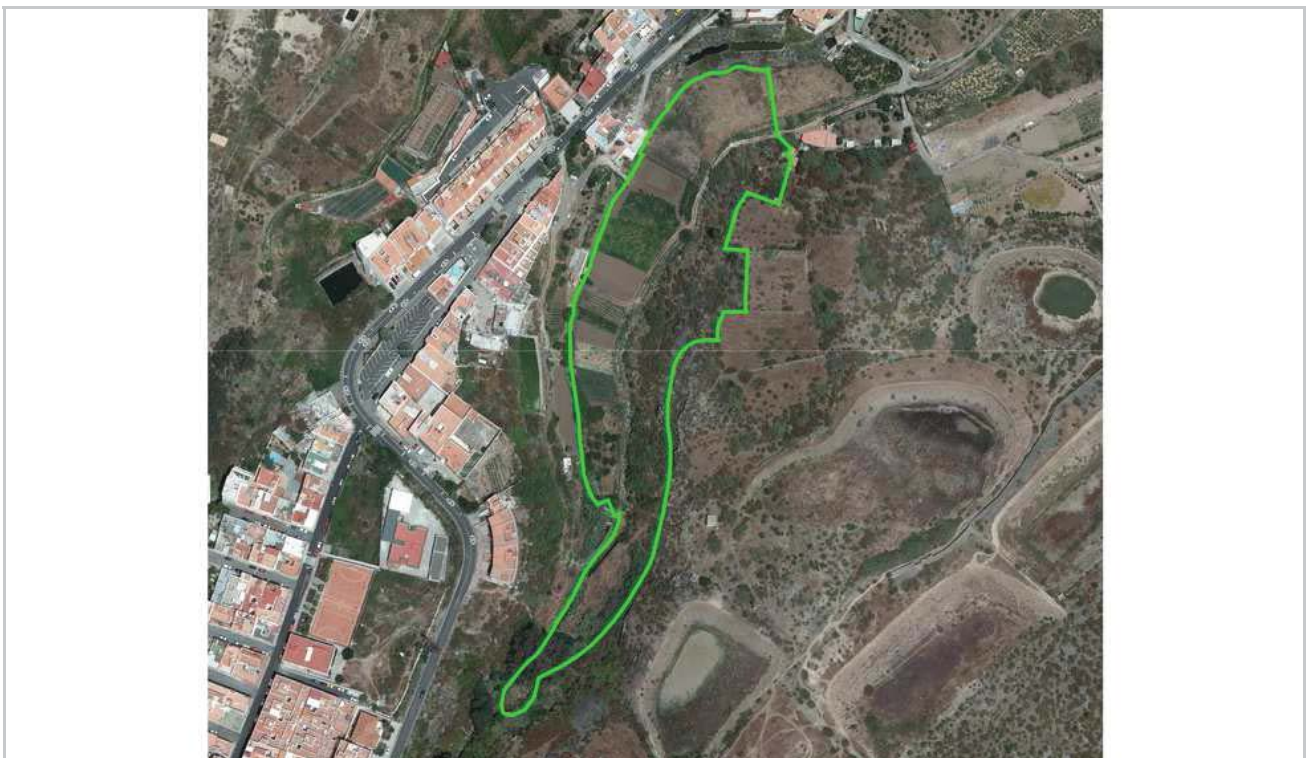
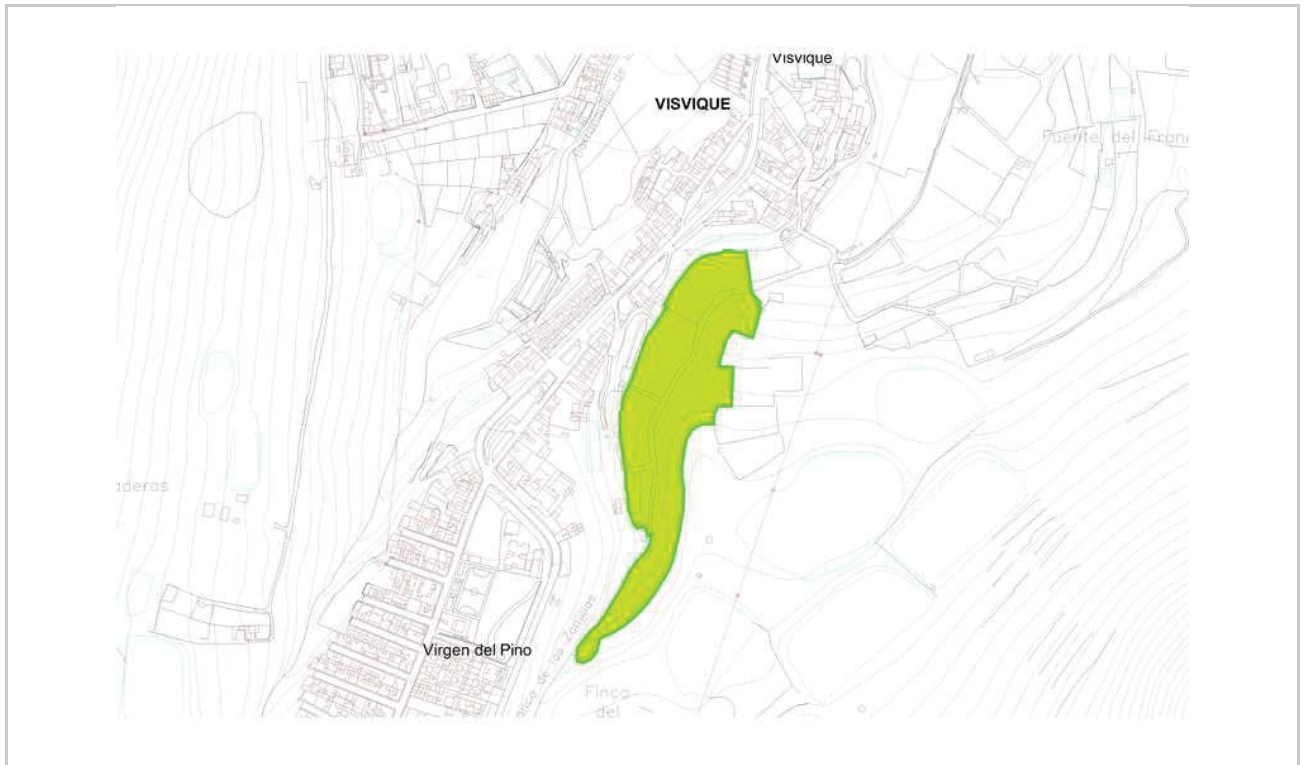
Cód. Patrinet

6004



CARTA ARQUEOLÓGICA DE ARUCAS (REVISIÓN AÑO 2011)

Nº Ficha 21 Cód. Patrinet 6004



CARTA ARQUEOLÓGICA DE ARUCAS (REVISIÓN AÑO 2011)

| | | | | | |
|-------------------|----------------------------------|----------------------|--|---------------------|---------------------|
| Nº Ficha | 22 | Cod. Patrinet | 6005 | Denominación | BARRANCO DE JIMÉNEZ |
| Grupo | ÁREA POTENCIALMENTE ARQUEOLÓGICA | | | Tipología | FUNERARIO; HÁBITAT |
| Cronología | PREHISPÁNICO | Tipo | CUEVA ARTIFICIAL; CUEVA NATURAL; SOLAPÓN | | |

Descripción/Ergología

ÁREA POTENCIALMENTE ARQUEOLÓGICA COMPUESTA POR VARIAS CUEVAS NATURALES Y ARTIFICIALES SITUADAS EN EL TRAMO MEDIO - ALTO DEL BARRANCO DE JIMÉNEZ. EL ACCESO A LAS CUEVAS PRESENTA BASTANTE DIFICULTAD POR ENCONTRARSE EN UNA ZONA MUY ESCARPADA A LA VEZ QUE EXISTE UNA VEGETACIÓN MUY TUPIDA. INFORMACIÓN ORAL RECOGIDA EN ANTERIORES TRABAJOS SEÑALA LA EXISTENCIA DE RESTOS ÓSEOS EN ESTAS CUEVAS.

Fotografía



Localización

| | | | | | |
|--------------------|--|--------------------------|-----------------------------|--------------------------|------------|
| Municipio | ARUCAS | Localidad | ARUCAS | | |
| Toponimia | BARRANCO DE JIMÉNEZ (CABECERA DEL BCO DE ARUCAS) | | | | |
| Cartografía | GRAFCAN | UTM | 447.052,81/3.109.302,88 | | |
| Acceso | TOMAMOS EL CAMINO DEL ARCO, PASAMOS EL ÁREA RECREATIVA DE LOMO JURGÓN Y LLEGAMOS A UN ESTANQUE. NOS DESVIAMOS POR LA PISTA DE TIERRA DE ACCESO A ESTE DIRIGIÉndonos HACIA EL BORDE DEL BARRANCO. | | | | |
| Altitud | 331 | Exposición | NORTE | Piso bioclimático | TRANSICIÓN |
| Sustrato | CONOS DE TEFRA: PIROCLASTOS NEFELINÍTICOS | U. Geomorfológica | SECTOR ENCAJADO DE BARRANCO | | |

Estado de conservación

ABUNDANTE VEGETACIÓN QUE IMPIDE EL ACCESO A ALGUNAS CUEVAS.

Datos de uso y reutilización

SE DESCONOCE.

Datos administrativos

| | | | | | | | |
|-----------------------------|---|------------------------|--------------------------|------------------|--------------------------|--------------------|--------------------------|
| Clasificación Suelo | RÚSTICO | Declaración BIC | <input type="checkbox"/> | Incoación | <input type="checkbox"/> | Declaración | <input type="checkbox"/> |
| Categoría Suelo | PROTECCIÓN PAISAJÍSTICA | | | | | | |
| Referencia catastral | 35006A01900265/35006A01900267/35006A01900268/35006A01900269/35006A01900270/35006A01900141/35006A01900142/35006A01900143 | | | | | | |

CARTA ARQUEOLÓGICA DE ARUCAS (REVISIÓN AÑO 2011)

Referencias bibliográficas

- JIMÉNEZ MEDINA, A.M. (COORD.) (1995): CARTA ARQUEOLÓGICA DEL TÉRMINO MUNICIPAL DE ARUCAS. DIRECCIÓN GENERAL DE PATRIMONIO HISTÓRICO
- JIMÉNEZ MEDINA, A.M. ET ALLI. (1996): "EL POBLAMIENTO PREHISTÓRICO EN LA COMARCA DE ARUCAS: APROXIMACIÓN A UN ESTUDIO DEL TERRITORIO EN EL NORTE DE GRAN CANARIA (ISLAS CANARIAS)." TABONA IX, PP. 125-147
- JIMÉNEZ MEDINA, A.M. (2002): EL POBLAMIENTO PREHISPÁNICO EN ARUCAS: UNA PROPUESTA DE INTERPRETACIÓN DEL USO, APROVECHAMIENTO Y GESTIÓN DEL TERRITORIO. MEMORIA DE SUFICIENCIA INVESTIGADORA (INÉDITA)
- JIMÉNEZ MEDINA, A.M. (2003): "LA ARUCAS PREHISPÁNICA: EN TORNO A LOS ORÍGENES DE ARUCAS" EN QUINTANA MIRANDA, P.M. HISTORIA DE ARUCAS. LAS PALMAS DE GRAN CANARIA, PP. 195-218.

Investigaciones y Excavaciones

Actuaciones

SERÁ DE APLICACIÓN LO DISPUESTO EN LA NORMATIVA DEL PLAN GENERAL DE ORDENACIÓN, ASÍ COMO LO ESTABLECIDO EN LA LEGISLACIÓN VIGENTE EN MATERIA DE PATRIMONIO HISTÓRICO Y DEMÁS DISPOSICIONES QUE PUDIERAN SER DE APLICACIÓN.

Observaciones generales y sugerencias

NO SE HA PODIDO PROSPECTAR LA TOTALIDAD DE LAS CUEVAS, DESCONOCIENDO SI EXISTEN RESTOS ARQUEOLÓGICOS EN TODAS ELLAS.


CARTA ARQUEOLÓGICA DE ARUCAS (REVISIÓN AÑO 2011)

Nº Ficha

22

Cód. Patrinet

6005



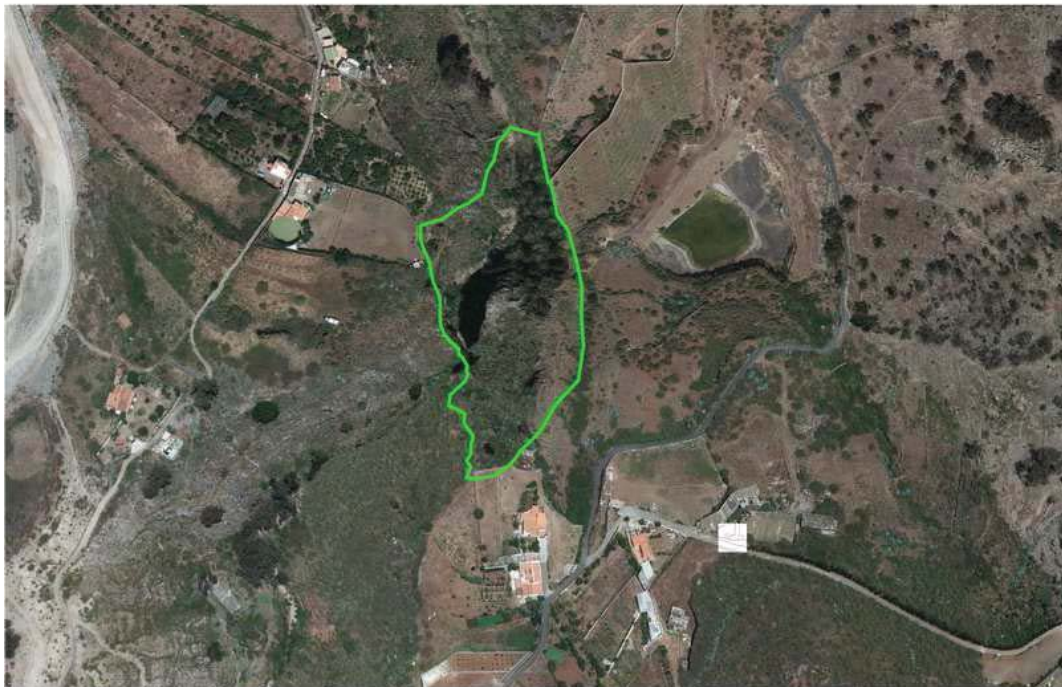
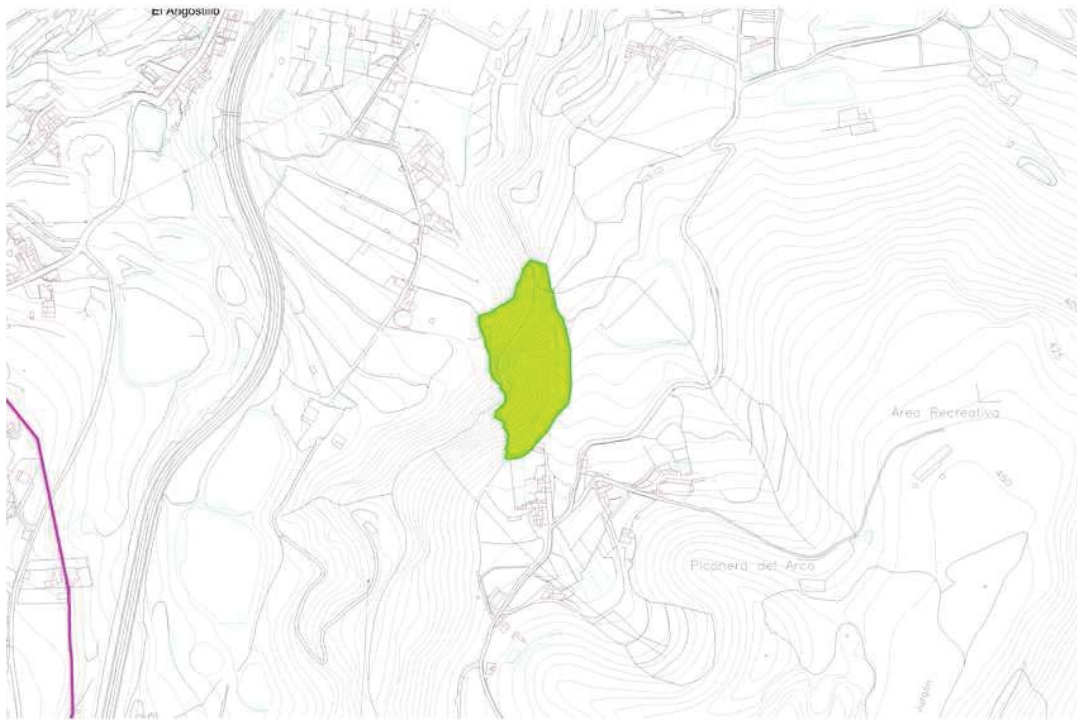
CARTA ARQUEOLÓGICA DE ARUCAS (REVISIÓN AÑO 2011)

Nº Ficha

22

Cód. Patrimet

6005



CARTA ARQUEOLÓGICA DE ARUCAS (REVISIÓN AÑO 2011)

| | | | | | |
|-------------------|----------------------------------|----------------------|--|---------------------|--------------------------|
| Nº Ficha | 23 | Cod. Patrinet | 6006 | Denominación | BARRANCO DE LLANO BLANCO |
| Grupo | ÁREA POTENCIALMENTE ARQUEOLÓGICA | | | Tipología | FUNERARIO; HÁBITAT |
| Cronología | PREHISPÁNICO | Tipo | CUEVA ARTIFICIAL; CUEVA NATURAL; SOLAPÓN | | |

Descripción/Ergología

ÁREA POTENCIALMENTE ARQUEOLÓGICA COMPUESTA POR UN CONJUNTO TROGLODITA FORMADO POR AL MENOS 8 CUEVAS NATURALES Y ARTIFICIALES QUE EN LA CARTA ARQUEOLÓGICA DE 1995 FIGURA COMO POSIBLE POBLADO ABORIGEN DEBIDO A SU LOCALIZACIÓN, A AMBAS ORILLAS DEL BARRANCO. SEGÚN REFERENCIAS ORALES, EN LA ZONA SE ENCONTRARON RESTOS ÓSEOS HUMANOS. SIGUIENDO ESTAS FUENTES, SE APUNTA LA EXISTENCIA DE ABUNDANTES MATERIALES DE ORIGEN PREHISPÁNICO EXTRAÍDO A COMIENZOS DEL SIGLO XX. LA PRESENCIA DE RESTOS HUMANOS QUIZÁ ESTÉ RELACIONADO CON LA EXISTENCIA DEL TOPÓNIMO "EL CEMENTERIO" EN EL LOMO SITUADO AL NORTE DE LA MANCHA ORIGINAL. POR ESTE MOTIVO, HEMOS DECIDIDO AMPLIAR DELIMITACIÓN A ESTE ESPACIO COMO MEDIDA PREVENTIVA.

Fotografía



Localización

| | | | | | |
|--------------------|---|-------------------|--------------------------|--------------------------|-----------------------------|
| Municipio | ARUCAS | Localidad | LLANO BLANCO | | |
| Toponimia | LLANO BLANCO | | | | |
| Cartografía | GRAFCAN | UTM | 448.775,01/3.112.750,79 | | |
| Acceso | DESDE LA CARRETERA VECINAL QUE UNE TRASMONTAÑA CON CRUZ DE PINEDA O DESDE LA CARRETERA DE BAÑADEROS - ARUCAS, TOMANDO EL DESVÍO A CRUZ DE PINEDA, LLEGANDO AL PROPIO BARRANCO, TOMANDO COMO REFERENCIA LA ERMITA DE NTRA. SRA. DEL ROSARIO. | | | | |
| Altitud | 113 | Exposición | SUR | Piso bioclimático | DESÉRTICO COSTERO DEL NORTE |
| Sustrato | EDIFICIO DE ARUCAS, LAVAS TEFRÍTICAS | | U. Geomorfológica | PLATAFORMA LÁVICA | |

Estado de conservación

LAS CUEVAS SITUADAS AL SUR SE ENCUENTRAN ENTULLIDAS POR VERTIDOS DE TIERRA Y ESCOMBRO, ASÍ COMO POR DESPRENDIMIENTOS NATURALES. LAS CUEVAS EXISTENTES EN EL MARGEN DERECHO DEL BARRANCO HAN SIDO Y SIGUIEN SIENDO REUTILIZADAS, PRESENTANDO UN MEJOR ESTADO DE CONSERVACIÓN.

Datos de uso y reutilización

EL CAUCE DEL BARRANCO HA SIDO ACONDICIONADO, MEDIANTE BANCALES PARA EL CULTIVO, APROVECHÁNDOSE LAS CUEVAS COMO HÁBITAT Y CUARTOS DE APEROS, ALPENDRES, ETC. RELACIONADOS CON ESTA ACTIVIDAD.

Datos administrativos

| | | | | | | | |
|-----------------------------|--|------------------------|--------------------------|------------------|--------------------------|--------------------|--------------------------|
| Clasificación Suelo | URBANO Y RÚSTICO | Declaración BIC | <input type="checkbox"/> | Incoación | <input type="checkbox"/> | Declaración | <input type="checkbox"/> |
| Categoría Suelo | CONSOLIDADO. URBANIZABLE SECTORIZADO ORDENADO. RÚSTICO PROTECCIÓN AGRARIA DE MODERADA PRODUCTIVIDAD. PROTECCIÓN AGRARIA DE ALTA PRODUCTIVIDAD. | | | | | | |
| Referencia catastral | 8826401DS4181S/8728711DS4180N/35006A00800114/8826405DS4181S/35006A00800222/35006A00800223/35006A00800224/35006A00800225/ | | | | | | |

CARTA ARQUEOLÓGICA DE ARUCAS (REVISIÓN AÑO 2011)

Referencias bibliográficas

- JIMÉNEZ MEDINA, A.M. (1994): INFORME PRELIMINAR DE LAS PRINCIPALES AREAS ARQUEOLÓGICAS DE ARUCAS. P.G.O.U.-AYTO. DE ARUCAS
- JIMÉNEZ MEDINA, A.M. (COORD.) (1995): CARTA ARQUEOLÓGICA DEL TÉRMINO MUNICIPAL DE ARUCAS. DIRECCIÓN GENERAL DE PATRIMONIO HISTÓRICO
- JIMÉNEZ MEDINA, A.M. (2002): EL POBLAMIENTO PREHISPÁNICO EN ARUCAS: UNA PROPUESTA DE INTERPRETACIÓN DEL USO, APROVECHAMIENTO Y GESTIÓN DEL TERRITORIO. MEMORIA DE SUFICIENCIA INVESTIGADORA (INÉDITA)
- JIMÉNEZ MEDINA, A.M. (2003): "LA ARUCAS PREHISPÁNICA: EN TORNO A LOS ORÍGENES DE ARUCAS" EN QUINTANA MIRANDA, P.M. HISTORIA DE ARUCAS. LAS PALMAS DE GRAN CANARIA, PP. 195-218.

Investigaciones y Excavaciones

-TIBICENA. GABINETE DE ESTUDIOS PATRIMONIALES (2003)"ESTUDIO DETALLADO DE IMPACTO ECOLÓGICO. LLANO BLANCO (T.M. ARUCAS)". ENCARGA: DE CUMBRES A MAR CONSTRUCCIONES S.L. Se realizaron sondeos en dos cuevas de la zona arqueológica sin ningún resultado de interés arqueológico.

Actuaciones

SERÁ DE APLICACIÓN LO DISPUESTO EN LA NORMATIVA DEL PLAN GENERAL DE ORDENACIÓN, ASÍ COMO LO ESTABLECIDO EN LA LEGISLACIÓN VIGENTE EN MATERIA DE PATRIMONIO HISTÓRICO Y DEMÁS DISPOSICIONES QUE PUDIERAN SER DE APLICACIÓN.

Observaciones generales y sugerencias

NO SE HA PODIDO ACCEDER A LA MAYOR PARTE DEL CONJUNTO POR TRATARSE DE PROPIEDADES PRIVADAS CERRADAS EN EL MOMENTO DE LA VISITA.

VARIAS CUEVAS ESTÁN COLMATADAS DE BASURA Y DERRUMBES. SE RECOMIENDA LA LIMPIEZA DE BASURA Y RETIRADA DE ESCOMBROS ASÍ COMO UN ESTUDIO DEL ESTADO DE CONSERVACIÓN DE LAS CAVIDADES DEBIDO A LA ALTA FRAGILIDAD DE LA ROCA. EN CASO DE CORRER RIESGO DE DESPRENDIMIENTOS SE RECOMIENDA LA DOCUMENTACIÓN ARQUEOLÓGICA INTEGRAL DE LAS MISMAS COMO MEDIDA DE PRESERVACIÓN DE LOS RESTOS QUE PUDIESEN QUEDAR EN SU INTERIOR.

CARTA ARQUEOLÓGICA DE ARUCAS (REVISIÓN AÑO 2011)

Nº Ficha

23

Cód. Patrinet

6006



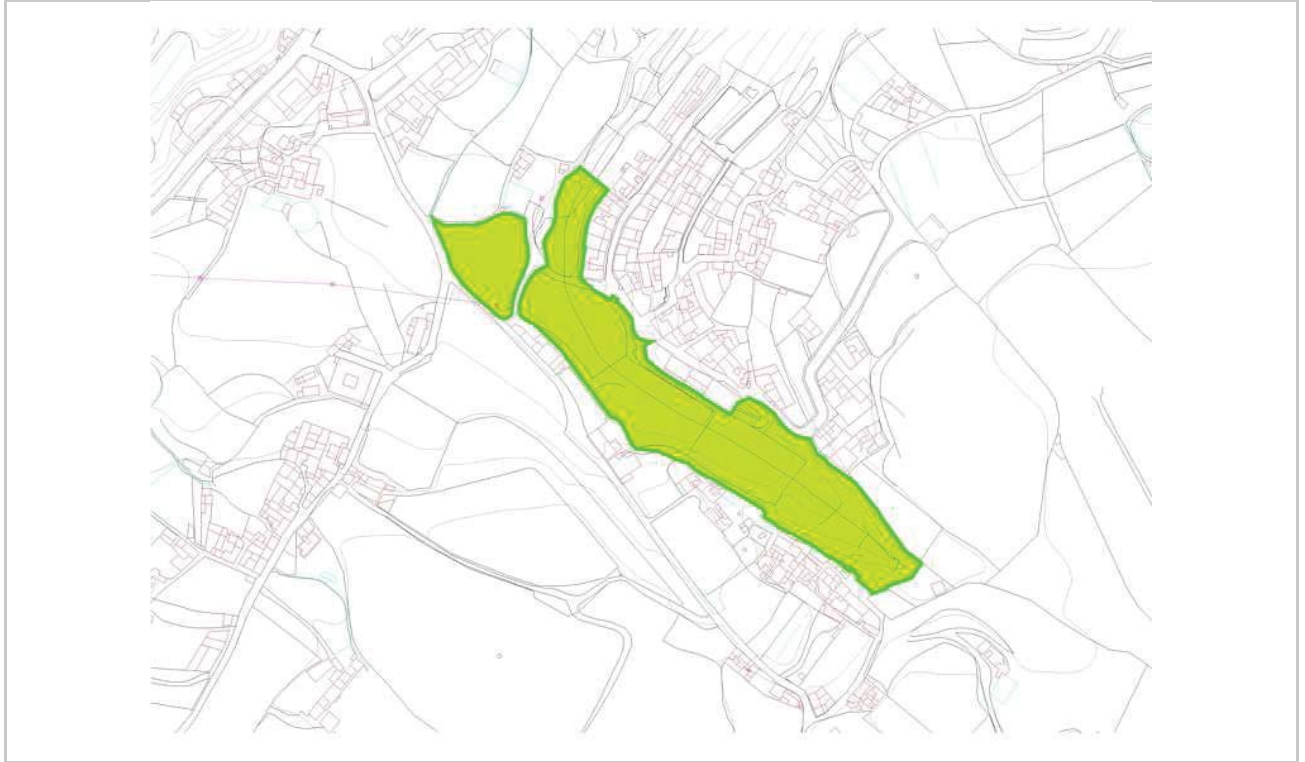
CARTA ARQUEOLÓGICA DE ARUCAS (REVISIÓN AÑO 2011)

Nº Ficha

23

Cód. Patrinet

6006



CARTA ARQUEOLÓGICA DE ARUCAS (REVISIÓN AÑO 2011)

| | | | | | |
|-------------------|----------------------------------|----------------------|---------------|---------------------|----------------------|
| Nº Ficha | 24 | Cod. Patrinet | 6007 | Denominación | BARRANCO DEL CAIDERO |
| Grupo | ÁREA POTENCIALMENTE ARQUEOLÓGICA | | | Tipología | FUNERARIO; HÁBITAT |
| Cronología | PREHISPÁNICO | Tipo | CUEVA NATURAL | | |

Descripción/Ergología

ÁREA POTENCIALMENTE ARQUEOLÓGICA COMPUESTA POR UNA CUEVA DE CONSIDERABLES DIMENSIONES Y VARIAS COVACHAS Y SOLAPONES QUE SE DISTRIBUYEN SOBRE LA PRIMERA. NO SE OBSERVAN MATERIALES ARQUEOLÓGICOS EN EL INTERIOR DE LA CUEVA PRINCIPAL NI EN SU ENTORNO INMEDIATO. LAS PEQUEÑAS CUEVAS SITUADAS SOBRE LA CUEVA PRINCIPAL NO PUDIERON SER VISITADAS POR LA EXISTENCIA DE TUNERAS QUE IMPEDÍAN EL PASO, POR LO QUE NO SE PUDO VALORAR SU INTERÉS ARQUEOLÓGICO.

Fotografía



Localización

| | | | | | |
|--------------------|---|--------------------------|-------------------------|--------------------------|-----------------------------|
| Municipio | ARUCAS | Localidad | ARUCAS | | |
| Toponimia | BARRANQUILLO NEGRO | | | | |
| Cartografía | GRAFCAN | UTM | 451.073,58/3.112.821,03 | | |
| Acceso | HAY QUE TOMAR LA PISTA DE TIERRA QUE DA ACCESO A LA CANTERA DE PIEDRA DE ARUCAS, DESDE EL DESVÍO QUE LLEVA A MONTAÑA BLANCA, SIGUIENDO EL CAUCE DEL BARRANCO. | | | | |
| Altitud | 70 | Exposición | ESTE | Piso bioclimático | DESÉRTICO COSTERO DEL NORTE |
| Sustrato | LAVAS BASANÍTICO-TEFRÍTICAS. EDIF. CARDONES | U. Geomorfológica | PLATAFORMA LÁVICA | | |

Estado de conservación

EN TÉRMINOS GENERALES LA CUEVA ESTÁ EN BUEN ESTADO DE CONSERVACIÓN AUNQUE EN SU PARTE DELANTERA SE ACUMULAN ABUNDANTES ESCOMBROS RELACIONADOS CON LA APERTURA DE LA PISTA QUE DA ACCESO A LA CANTERA SITUADA BARRANCO ARRIBA.

Datos de uso y reutilización

SE DESCONOCEN, SI BIEN SE OBSERVAN MATERIALES MODERNOS EN SU INTERIOR.

Datos administrativos

| | | | | | | | |
|-----------------------------|-------------------------|------------------------|--------------------------|------------------|--------------------------|--------------------|--------------------------|
| Clasificación Suelo | RÚSTICO | Declaración BIC | <input type="checkbox"/> | Incoación | <input type="checkbox"/> | Declaración | <input type="checkbox"/> |
| Categoría Suelo | PROTECCIÓN PAISAJÍSTICA | | | | | | |
| Referencia catastral | 35006A01100030 | | | | | | |

CARTA ARQUEOLÓGICA DE ARUCAS (REVISIÓN AÑO 2011)

Referencias bibliográficas

- JIMÉNEZ MEDINA, A.M. (1994): INFORME PRELIMINAR DE LAS PRINCIPALES AREAS ARQUEOLÓGICAS DE ARUCAS. P.G.O.U.-AYTO. DE ARUCAS
- JIMÉNEZ MEDINA, A.M. (COORD.) (1995): CARTA ARQUEOLÓGICA DEL TÉRMINO MUNICIPAL DE ARUCAS. DIRECCIÓN GENERAL DE PATRIMONIO HISTÓRICO
- JIMÉNEZ MEDINA, A.M. (1996): "MONTAÑA CARDONES Y SU ETAPA PREHISPÁNICA." (1º PARTE.)". EL CARDÓN 2 , PP. 4-5
- JIMÉNEZ MEDINA, A.M. (1997): "MONTAÑA CARDONES Y SU ETAPA PREHISPÁNICA." (2º PARTE.)". EL CARDÓN 3 , PP. 4-5
- JIMÉNEZ MEDINA, A.M. (2002): EL POBLAMIENTO PREHISPÁNICO EN ARUCAS: UNA PROPUESTA DE INTERPRETACIÓN DEL USO, APROVECHAMIENTO Y GESTIÓN DEL TERRITORIO. MEMORIA DE SUFICIENCIA INVESTIGADORA (INÉDITA).

Investigaciones y Excavaciones

Actuaciones

SERÁ DE APLICACIÓN LO DISPUESTO EN LA NORMATIVA DEL PLAN GENERAL DE ORDENACIÓN, ASÍ COMO LO ESTABLECIDO EN LA LEGISLACIÓN VIGENTE EN MATERIA DE PATRIMONIO HISTÓRICO Y DEMÁS DISPOSICIONES QUE PUDIERAN SER DE APLICACIÓN.

Observaciones generales y sugerencias

LA CUEVA PRINCIPAL DEL CONJUNTO TIENE ESCASO RELLENO SEDIMENTARIO. LAS CUEVA SITUADAS SOBRE LA PRIMERA NO HAN PODIDO SER PROSPECTADAS POR LOS QUE SE DESCONOCE SU POTENCIAL ARQUEOLÓGICO.

CARTA ARQUEOLÓGICA DE ARUCAS (REVISIÓN AÑO 2011)

Nº Ficha

24

Cód. Patrinet

6007



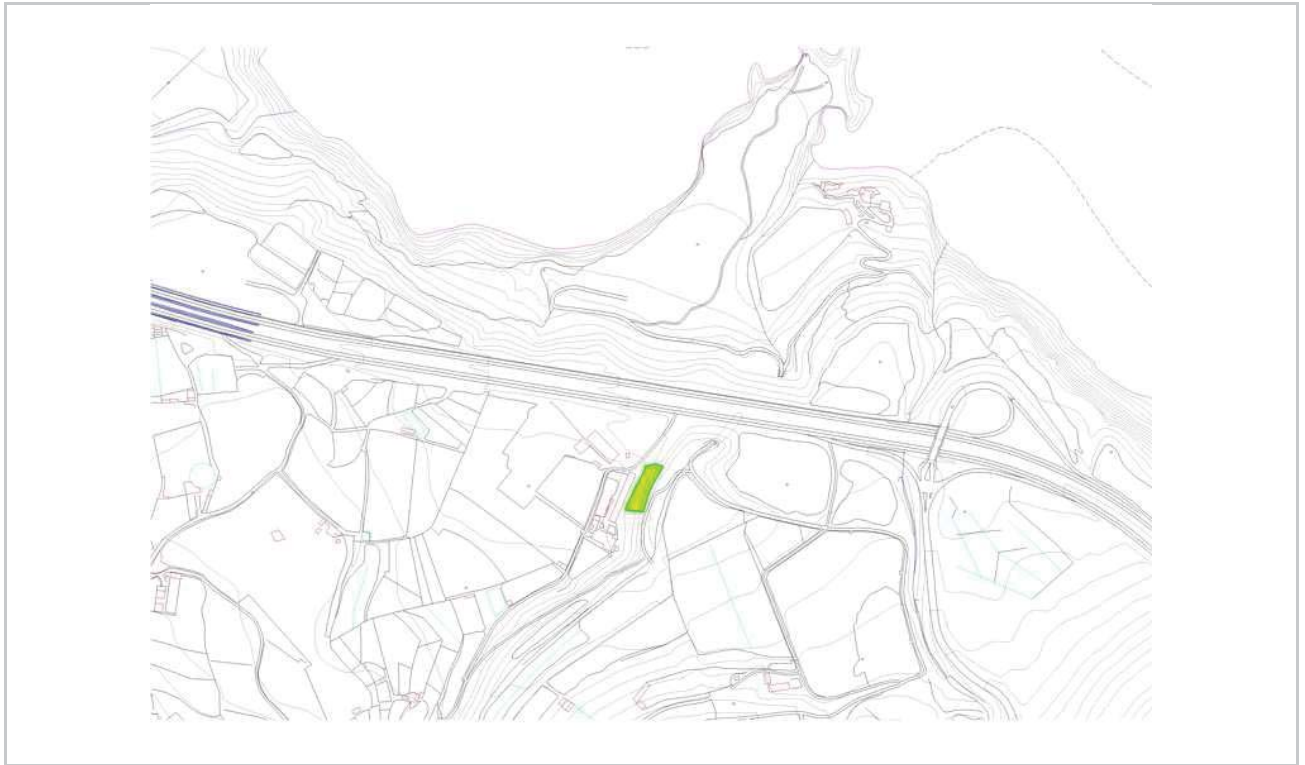
CARTA ARQUEOLÓGICA DE ARUCAS (REVISIÓN AÑO 2011)

Nº Ficha

24

Cód. Patrinet

6007



CARTA ARQUEOLÓGICA DE ARUCAS (REVISIÓN AÑO 2011)

Nº Ficha 25 **Cod. Patrinet** 6009 **Denominación** CIMA DE LA MONTAÑA DE ARUCAS (CUEVA DEL SANTO)

Grupo ÁREA POTENCIALMENTE ARQUEOLÓGICA **Tipología** FUNERARIO; HÁBITAT; OTROS

Cronología PREHISPÁNICO **Tipo** CUEVA ARTIFICIAL; CUEVA NATURAL

Descripción/Ergología

ÁREA POTENCIALMENTE ARQUEOLÓGICA COMPUESTA POR CUEVAS NATURALES Y ARTIFICIALES DISPUESTAS EN LAS LADERAS CERCANAS A LA CIMA DE LA MONTAÑA DE ARUCAS. SEGÚN INFORMACIÓN ORAL RECOGIDA EN TRABAJOS PRECEDENTES, SE TRATARÍA DE CUEVAS FUNERARIAS, ALGUNAS DE ELLAS HOY DESAPARECIDAS POR LAS OBRAS REALIZADAS EN LAS INMEDIACIONES. SEGÚN LA TRADICIÓN POPULAR, ÉSTE TAMBIÉN SERÍA UN ENCLAVE DONDE LOS ANTIGUOS CANARIOS LLEVARÍAN A CABO RITUALES, AUNQUE NO SE TIENE CONSTANCIA DOCUMENTAL DE ELLO. EN LA PROSPECCIÓN DE CAMPO SE HA LOCALIZADO UNA CUEVA DE GRANDES DIMENSIONES CON DOS PUERTAS DE ACCESO, DESPRENDIMIENTOS INTERIORES Y RELLENOS SEDIMENTARIOS, SI BIEN TAMBIÉN ACUMULA BASTANTE BASURA EN SU INTERIOR, NO OBSERVÁNDOSE RESTOS ARQUEOLÓGICOS EN SUPERFICIE. OTRAS TRES CUEVAS, DE PEQUEÑAS DIMENSIONES SE HAN LOCALIZADO CERCA DE LA PRIMERA, PERO EN ESTE CASO PARCIALMENTE ENTULLIDAS.

Fotografía



Localización

Municipio ARUCAS **Localidad** ARUCAS

Toponimia MONTAÑA DE ARUCAS

Cartografía GRAFCAN **UTM** 448.758,58/3.111.159.31

Acceso CARRETERA QUE LLEVA A LA MONTAÑA DE ARUCAS, ACCEDIENDO DESDE EL APARCAMIENTO DE TIERRA SITUADO EN LA CIMA DE ÉSTA.

Altitud 383 **Exposición** ESTE **Piso bioclimático** TRANSICIÓN

Sustrato CONO DE TEFRA:PIROCLASTOS TEFRÍTICO-FONOL. **U. Geomorfológica** EDIFICIO VOLCÁNICO

Estado de conservación

LA CUEVA DE GRANDES DIMENSIONES PRESENTA DERRUMBES INTERIORES Y MUCHA BASURA TANTO EN SU INTERIOR COMO EL EXTERIOR. LAS OTRAS CUEVAS ESTÁN ENTULLIDAS POR LOS VERTIDOS PROCEDENTES DEL ACONDICIONAMIENTO DEL APARCAMIENTO.

Datos de uso y reutilización

SE DESCONOCEN.

Datos administrativos

Clasificación Suelo RÚSTICO **Declaración BIC** **Incoación** **Declaración**

Categoría Suelo PROTECCIÓN NATURAL

Referencia catastral 0019422DS5101N/35006A01100249/35006A01100250

CARTA ARQUEOLÓGICA DE ARUCAS (REVISIÓN AÑO 2011)

Referencias bibliográficas

- JIMÉNEZ MEDINA, A.M. (COORD.) (1995): CARTA ARQUEOLÓGICA DEL TÉRMINO MUNICIPAL DE ARUCAS. DIRECCIÓN GENERAL DE PATRIMONIO HISTÓRICO
- JIMÉNEZ MEDINA, A.M. ET ALLI (1996): "EL POBLAMIENTO PREHISTÓRICO EN LA COMARCA DE ARUCAS: APROXIMACIÓN A UN ESTUDIO DEL TERRITORIO EN EL NORTE DE GRAN CANARIA (ISLAS CANARIAS)." TABONA IX, PP. 125-147
- JIMÉNEZ MEDINA, A.M. (2002): EL POBLAMIENTO PREHISPÁNICO EN ARUCAS: UNA PROPUESTA DE INTERPRETACIÓN DEL USO, APROVECHAMIENTO Y GESTIÓN DEL TERRITORIO. MEMORIA DE SUFICIENCIA INVESTIGADORA (INÉDITA)
- JIMÉNEZ MEDINA, A.M. (2003): "LA ARUCAS PREHISPÁNICA: EN TORNO A LOS ORÍGENES DE ARUCAS" EN QUINTANA MIRANDA, P.M. HISTORIA DE ARUCAS. LAS PALMAS DE GRAN CANARIA, PP. 195-218.

Investigaciones y Excavaciones

Actuaciones

SERÁ DE APLICACIÓN LO DISPUESTO EN LA NORMATIVA DEL PLAN GENERAL DE ORDENACIÓN, ASÍ COMO LO ESTABLECIDO EN LA LEGISLACIÓN VIGENTE EN MATERIA DE PATRIMONIO HISTÓRICO Y DEMÁS DISPOSICIONES QUE PUDIERAN SER DE APLICACIÓN.

Observaciones generales y sugerencias

SE TRATA DE UN ESPACIO CON EXCESIVA PENDIENTE Y ABUNDANTE VEGETACIÓN DIFICULTANDO LA PROSPECCIÓN INTEGRAL DEL MISMO.

LAS CUEVAS SE ENCUENTRAN COLMATADAS POR BASURA Y RELLENOS DE TIERRA, PRODUCIÉNDOSE INCLUSO ALGUNOS DERRUMBES EN LA CUEVA DE MAYORES DIMENSIONES. SE RECOMIENDA LA LIMPIEZA DE LAS CAVIDADES Y SU ENTORNO.

CARTA ARQUEOLÓGICA DE ARUCAS (REVISIÓN AÑO 2011)

Nº Ficha

25

Cód. Patrinet

6009



CARTA ARQUEOLÓGICA DE ARUCAS (REVISIÓN AÑO 2011)

Nº Ficha

25

Cód. Patrinet

6009



CARTA ARQUEOLÓGICA DE ARUCAS (REVISIÓN AÑO 2011)

| | | | | | |
|-------------------|----------------------------------|----------------------|-----------------------|---------------------|----------------------|
| Nº Ficha | 26 | Cod. Patrinet | 6011 | Denominación | CUEVA DE LOS MUERTOS |
| Grupo | ÁREA POTENCIALMENTE ARQUEOLÓGICA | | | Tipología | FUNERARIO |
| Cronología | PREHISPÁNICO | Tipo | ABRIGO; CUEVA NATURAL | | |

Descripción/Ergología

ÁREA POTENCIALMENTE ARQUEOLÓGICA. SE TRATARÍA DE UNA CUEVA NATURAL EN CUYO INTERIOR EXISTÍAN RESTOS HUMANOS. SEGÚN INFORMACIÓN ORAL, ESTA CUEVA FUE DESTRUIDA DURANTE LAS OBRAS DE LA ACTUAL CARRETERA, QUEDANDO ENTULLIDA BAJO SUS ESCOMBROS. TAMBIÉN SERÍA CONOCIDA COMO LA CUEVA DE LOS CASTILLOS.

Fotografía



Localización

| | | | | | |
|--------------------|---|-------------------|--------------------------|-----------------------------|-----------------------------|
| Municipio | ARUCAS | Localidad | MONTAÑA CARDONES | | |
| Toponimia | BARRANCO DE CARDONES | | | | |
| Cartografía | GRAFCAN | UTM | 449.666,/3.112.292,18 | | |
| Acceso | ACCESO DESTRUIDO POR LA CONSTRUCCIÓN DE LA AUTOVÍA DE ARUCAS. | | | | |
| Altitud | 169 | Exposición | SURESTE | Piso bioclimático | DESÉRTICO COSTERO DEL NORTE |
| Sustrato | EDIFICIO ARUCAS: LAVAS TEFRÍTICAS | | U. Geomorfológica | SECTOR ENCAJADO DE BARRANCO | |

Estado de conservación

CUBIERTA POR EL VERTIDO DE ESCOMBROS PARA EL ACONDICIONAMIENTO DE LA AUTOVÍA DE ARUCAS - COSTA

Datos de uso y reutilización

SE DESCONOCEN.

Datos administrativos

| | | | | | | | |
|-----------------------------|--|------------------------|--------------------------|------------------|--|--------------------|--|
| Clasificación Suelo | RÚSTICO | Declaración BIC | <input type="checkbox"/> | Incoación | | Declaración | |
| Categoría Suelo | PROTECCIÓN PAISAJÍSTICA | | | | | | |
| Referencia catastral | 35006A01100189/35006A01100190/35006A01109015 | | | | | | |

CARTA ARQUEOLÓGICA DE ARUCAS (REVISIÓN AÑO 2011)

Referencias bibliográficas

- JIMÉNEZ MEDINA, A.M. (COORD.) (1995): CARTA ARQUEOLÓGICA DEL TÉRMINO MUNICIPAL DE ARUCAS. DIRECCIÓN GENERAL DE PATRIMONIO HISTÓRICO
- JIMÉNEZ MEDINA, A.M. ET ALLI. (1996): "EL POBLAMIENTO PREHISTÓRICO EN LA COMARCA DE ARUCAS: APROXIMACIÓN A UN ESTUDIO DEL TERRITORIO EN EL NORTE DE GRAN CANARIA (ISLAS CANARIAS)." TABONA IX, PP. 125-147
- JIMÉNEZ MEDINA, A.M. (1996): "MONTAÑA CARDONES Y SU ETAPA PREHISPÁNICA." (1º PARTE.)". EL CARDÓN 2 , PP. 4-5
- JIMÉNEZ MEDINA, A.M. (1997): "MONTAÑA CARDONES Y SU ETAPA PREHISPÁNICA." (2º PARTE.)". EL CARDÓN 3 , PP. 4-5
- JIMÉNEZ MEDINA, A.M. (1997): "LA OCUPACIÓN PREHISPÁNICA DEL BARRANCO DE CARDONES (ARUCAS, GRAN CANARIA)". EL CARDÓN 4 , P. 4
- JIMÉNEZ MEDINA, A.M. (2002): EL POBLAMIENTO PREHISPÁNICO EN ARUCAS: UNA PROPUESTA DE INTERPRETACIÓN DEL USO, APROVECHAMIENTO Y GESTIÓN DEL TERRITORIO. MEMORIA DE SUFICIENCIA INVESTIGADORA (INÉDITA)
- JIMÉNEZ MEDINA, A.M. (2003): "LA ARUCAS PREHISPÁNICA: EN TORNO A LOS ORÍGENES DE ARUCAS" EN QUINTANA MIRANDA, P.M. HISTORIA DE ARUCAS. LAS PALMAS DE GRAN CANARIA, PP. 195-218.

Investigaciones y Excavaciones

Actuaciones

SERÁ DE APLICACIÓN LO DISPUESTO EN LA NORMATIVA DEL PLAN GENERAL DE ORDENACIÓN, ASÍ COMO LO ESTABLECIDO EN LA LEGISLACIÓN VIGENTE EN MATERIA DE PATRIMONIO HISTÓRICO Y DEMÁS DISPOSICIONES QUE PUDIERAN SER DE APLICACIÓN.

Observaciones generales y sugerencias

SE ENMARCA EN UN ENTORNO DONDE ABUNDAN LAS CUEVAS Y SOLAPONES, DISTRIBUIDOS A LO LARGO DEL CAUCE DEL BARRANCO DE CARDONES. LA EXISTENCIA DE UN POSIBLE POBLADO, DE CONSIDERABLES DIMENSIONES EN LA MONTAÑA DE CARDONES Y LA MONTAÑA DE ARUCAS, HACEN PENSAR EN UN USO FUNERARIO Y/O ECONÓMICO DE ESTE TIPO DE CUEVAS TAL Y COMO SE HA CONSTATADO EN OTROS ENCLAVES DEL BARRANCO.

CARTA ARQUEOLÓGICA DE ARUCAS (REVISIÓN AÑO 2011)

Nº Ficha

26

Cód. Patrinet

6011




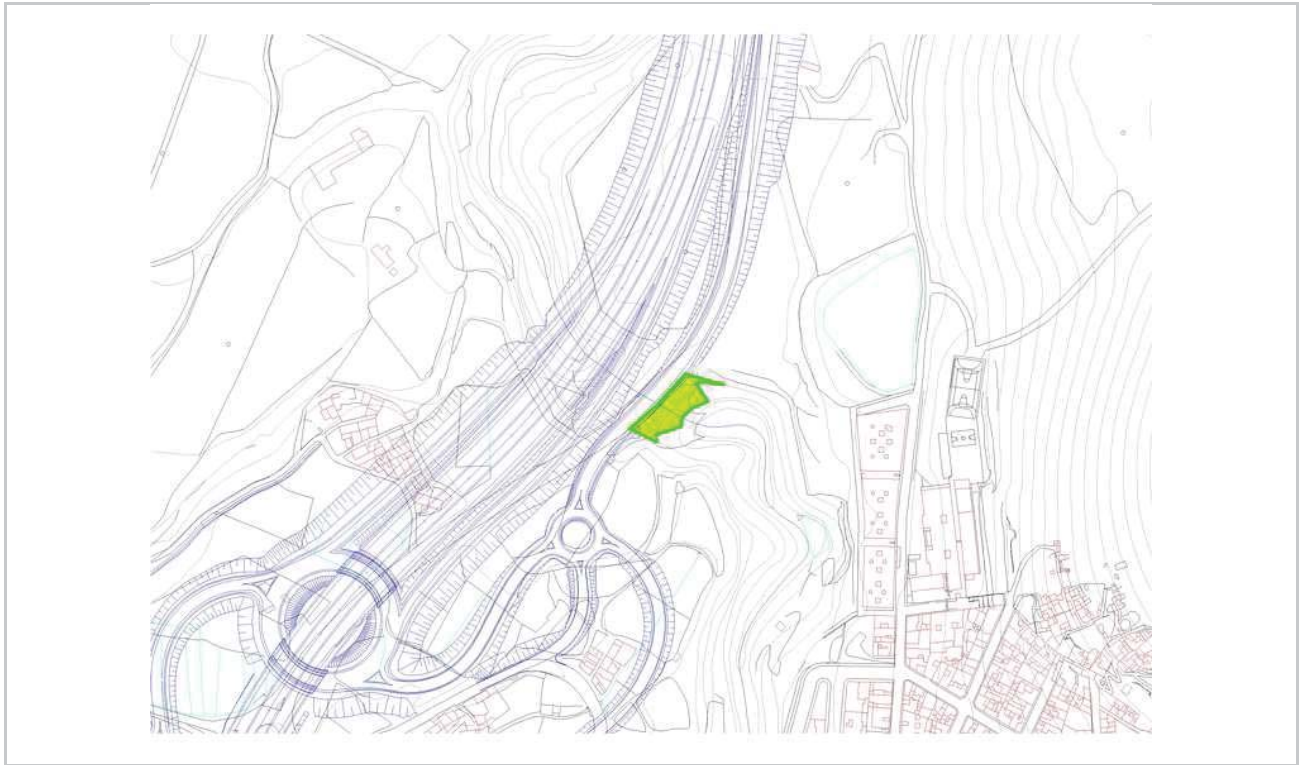
CARTA ARQUEOLÓGICA DE ARUCAS (REVISIÓN AÑO 2011)

Nº Ficha

26

Cód. Patrinet

6011



CARTA ARQUEOLÓGICA DE ARUCAS (REVISIÓN AÑO 2011)

| | | | | | |
|-------------------|----------------------------------|----------------------|--------------------------------|---------------------|--------------------|
| Nº Ficha | 27 | Cod. Patrinet | 6014 | Denominación | CUEVA DEL CORRAL |
| Grupo | ÁREA POTENCIALMENTE ARQUEOLÓGICA | | | Tipología | FUNERARIO; HÁBITAT |
| Cronología | PREHISPÁNICO | Tipo | ABRIGO; CUEVA NATURAL; SOLAPÓN | | |

Descripción/Ergología

ÁREA POTENCIALMENTE ARQUEOLÓGICA FORMADA POR VARIAS CUEVAS, COVACHAS Y RAJONES ENTRE LAS QUE DESTACA POR SU TAMAÑO LA DENOMINADA CUEVA DEL CORRAL. EN ANTERIORES TRABAJOS SE SEÑALA, SEGÚN INFORMACIÓN ORAL, QUE UN PASTOR LOCALIZÓ ABUNDANTE MATERIAL ARQUEOLÓGICO MIENTRAS REALIZABA UN ALPENDRE PARA SUS ANIMALES EN ÉSTA. ASÍ MISMO, SE APUNTA, EN RELACIÓN CON CUEVAS SIMILARES EN EL ENTORNO INMEDIATO, SU UTILIZACIÓN COMO ENCLAVE FUNERARIO. EN LA ACTUALIDAD NO SE OBSERVAN RESTOS ARQUEOLÓGICOS EN SUPERFICIE.

Fotografía



Localización

| | | | | | |
|--------------------|---|--------------------------|-----------------------------|--------------------------|-----------------------------|
| Municipio | ARUCAS | Localidad | MONTAÑA CARDONES | | |
| Toponimia | BARRANCO DE CARDONES | | | | |
| Cartografía | GRAFCAN | UTM | 449.850,92/3.113.141,64 | | |
| Acceso | TOMAR EL ACCESO A LA FACULTAD DE VETERINARIA Y BAJAR AL CAUCE DEL BARRANCO POR VARIOS SENDEROS. | | | | |
| Altitud | 80 | Exposición | SUR | Piso bioclimático | DESÉRTICO COSTERO DEL NORTE |
| Sustrato | LAVAS NEFELÍNÍICAS SUBORDINADAS, GALDAR | U. Geomorfológica | SECTOR ENCAJADO DE BARRANCO | | |

Estado de conservación

LA CUEVA PRESENTA ABUNDANTE BASURA EN SU INTERIOR. ASÍ MISMO, LA APERTURA DE LA CARRETERA DE ACCESO A LA FACULTAD DE VETERINARIA Y LA GRANJA DEL CABILDO HA OCASIONADO EL VERTIDO DE ESCOMBROS, LLEGANDO A ADENTRARSE EN PARTE DE LA CUEVA DEL CORRAL.

Datos de uso y reutilización

LA CUEVA PRINCIPAL HA SIDO UTILIZADA CON FINES GANADEROS, COMO BASURERO Y PARA EJERCICIOS DEPORTIVOS, EXISTIENDO VÍAS DE ESCALADA EN LA ZONA.

Datos administrativos

| | | | | | | | |
|-----------------------------|---|------------------------|--------------------------|------------------|--------------------------|--------------------|--------------------------|
| Clasificación Suelo | RÚSTICO | Declaración BIC | <input type="checkbox"/> | Incoación | <input type="checkbox"/> | Declaración | <input type="checkbox"/> |
| Categoría Suelo | PROTECCIÓN PAISAJÍSTICA | | | | | | |
| Referencia catastral | 35006A00800341/35006A00800342/35006A00800351/ | | | | | | |

CARTA ARQUEOLÓGICA DE ARUCAS (REVISIÓN AÑO 2011)

Referencias bibliográficas

- JIMÉNEZ MEDINA, A.M. (1994): INFORME PRELIMINAR DE LAS PRINCIPALES ÁREAS ARQUEOLÓGICAS DE ARUCAS. P.G.O.U.-AYTO. DE ARUCAS
- JIMÉNEZ MEDINA, A.M. (COORD.) (1995): CARTA ARQUEOLÓGICA DEL TÉRMINO MUNICIPAL DE ARUCAS. DIRECCIÓN GENERAL DE PATRIMONIO HISTÓRICO
- JIMÉNEZ MEDINA, A.M. (1996): "MONTAÑA CARDONES Y SU ETAPA PREHISPÁNICA." (1º PARTE.)". EL CARDÓN 2 , PP. 4-5
- JIMÉNEZ MEDINA, A.M. (1997): "MONTAÑA CARDONES Y SU ETAPA PREHISPÁNICA." (2º PARTE.)". EL CARDÓN 3 , PP. 4-5
- JIMÉNEZ MEDINA, A.M. (1997): "LA OCUPACIÓN PREHISPÁNICA DEL BARRANCO DE CARDONES (ARUCAS, GRAN CANARIA)." EL CARDÓN 4, P. 4
- JIMÉNEZ MEDINA, A.M. (2002): EL POBLAMIENTO PREHISPÁNICO EN ARUCAS: UNA PROPUESTA DE INTERPRETACIÓN DEL USO, APROVECHAMIENTO Y GESTIÓN DEL TERRITORIO. MEMORIA DE SUFICIENCIA INVESTIGADORA (INÉDITA)
- JIMÉNEZ MEDINA, A.M. (2003): "LA ARUCAS PREHISPÁNICA: EN TORNO A LOS ORÍGENES DE ARUCAS" EN QUINTANA MIRANDA, P.M. HISTORIA DE ARUCAS. LAS PALMAS DE GRAN CANARIA, PP. 195-218.

Investigaciones y Excavaciones

Actuaciones

SERÁ DE APLICACIÓN LO DISPUESTO EN LA NORMATIVA DEL PLAN GENERAL DE ORDENACIÓN, ASÍ COMO LO ESTABLECIDO EN LA LEGISLACIÓN VIGENTE EN MATERIA DE PATRIMONIO HISTÓRICO Y DEMÁS DISPOSICIONES QUE PUDIERAN SER DE APLICACIÓN.

Observaciones generales y sugerencias

ESTE YACIMIENTO SE VERÁ AFECTADO POR LAS OBRAS DE CONSTRUCCIÓN DE LA CARRETERA DENOMINADA CIRCUNVALACION DE LAS PALMAS DE GRAN CANARIA. FASE IV. TAMARACEITE-TENOYA-ARUCAS COSTA. EN CONSECUENCIA, AQUELLAS CUEVAS QUE PUEDAN VERSE AFECTADAS DIRECTAMENTE SERÁN SOMETIDAS A UNA INTERVENCIÓN ARQUEOLÓGICA INTEGRAL QUE DOCUMENTE LOS RESTOS QUE PUEDA ALBERGAR EN SU INTERIOR.

CARTA ARQUEOLÓGICA DE ARUCAS (REVISIÓN AÑO 2011)

Nº Ficha

27

Cód. Patrinet

6014



CARTA ARQUEOLÓGICA DE ARUCAS (REVISIÓN AÑO 2011)

Nº Ficha

27

Cód. Patrinet

6014



CARTA ARQUEOLÓGICA DE ARUCAS (REVISIÓN AÑO 2011)

| | | | | | |
|-------------------|----------------------------------|----------------------|---------------|---------------------|--------------------|
| Nº Ficha | 28 | Cod. Patrinet | 6015 | Denominación | CUEVA DEL DERRUMBE |
| Grupo | ÁREA POTENCIALMENTE ARQUEOLÓGICA | | | Tipología | HÁBITAT |
| Cronología | PREHISPÁNICO | Tipo | CUEVA NATURAL | | |

Descripción/Ergología

ÁREA POTENCIALMENTE ARQUEOLÓGICA FORMADA POR VARIAS CUEVAS, DOS DE ELLAS CON SUS BOCAS DE ACCESO PARCIALMENTE BLOQUEADAS POR DERRUMBES O ENTULLO DE TIERRA Y PIEDRA. LAS CAVIDADES SE DISTRIBUYEN EN TORNO AL MISMO ANDÉN. DE NORTE A SUR, EN PRIMER LUGAR SE ABRE UNA PEQUEÑA CUEVA A MODO DE ABRIGO ROCOSO. LA SIGUIENTE CUEVA, DE GRANDES DIMENSIONES, ESTÁ PARCIALMENTE ENTERRADA POR EL VERTIDO DE TIERRA Y PIEDRA, OBSERVÁNDOSE EN SU VISERA EVIDENCIAS DE ACTIVIDAD EXTRACTIVA POR LA EXISTENCIA DE HUELLAS DE BROCA. SIGUIENDO EL ANDÉN EXISTE OTRA PEQUEÑA COVACHA, DESPUÉS DE LA CUAL LLEGAMOS A LA CUEVA QUE DA NOMBRE AL CONJUNTO: CUEVA DE GRANDES DIMENSIONES CON UN GRAN DERRUMBE EN SU BOCA DE ACCESO, DEJÁNDOLA SOTERRADA. NO EXISTEN RESTOS MATERIALES SUPERFICIALES EN LAS CUEVAS.

Fotografía



Localización

| | | | | | |
|--------------------|---|--------------------------|-----------------------------|--------------------------|-----------------------------|
| Municipio | ARUCAS | Localidad | MONTAÑA CARDONES | | |
| Toponimia | BARRANCO DE CARDONES | | | | |
| Cartografía | GRAFCAN | UTM | 449.626,89/3.112.889,50 | | |
| Acceso | POR EL CAUCE DEL BARRANCO Y LUEGO SUBIENDO POR LA LADERA. | | | | |
| Altitud | 108 | Exposición | SURESTE | Piso bioclimático | DESÉRTICO COSTERO DEL NORTE |
| Sustrato | LAVAS NEFELINÍTICAS SUBORDINADAS, GALDAR | U. Geomorfológica | SECTOR ENCAJADO DE BARRANCO | | |

Estado de conservación

SE TRATA DE UN ÁREA DONDE SE PRODUCEN DERRUMBES NATURALES POR EL TIPO DE MATERIAL QUE COMPONE LA GEOLOGÍA DEL LUGAR, AFECTANDO A VARIAS CUEVAS EN TODO EL CAUCE DEL BARRANCO.

Datos de uso y reutilización

ACTIVIDAD EXTRACTIVA EN UNA DE LAS CAVIDADES.

Datos administrativos

| | | | | | | | |
|-----------------------------|-------------------------|------------------------|--------------------------|------------------|--------------------------|--------------------|--------------------------|
| Clasificación Suelo | RÚSTICO | Declaración BIC | <input type="checkbox"/> | Incoación | <input type="checkbox"/> | Declaración | <input type="checkbox"/> |
| Categoría Suelo | PROTECCIÓN PAISAJÍSTICA | | | | | | |
| Referencia catastral | 35006A00800352 | | | | | | |

CARTA ARQUEOLÓGICA DE ARUCAS (REVISIÓN AÑO 2011)

Referencias bibliográficas

- JIMÉNEZ MEDINA, A.M. (1994): INFORME PRELIMINAR DE LAS PRINCIPALES ÁREAS ARQUEOLÓGICAS DE ARUCAS. P.G.O.U.-AYTO. DE ARUCAS
- JIMÉNEZ MEDINA, A.M. (COORD.) (1995): CARTA ARQUEOLÓGICA DEL TÉRMINO MUNICIPAL DE ARUCAS. DIRECCIÓN GENERAL DE PATRIMONIO HISTÓRICO
- JIMÉNEZ MEDINA, A.M. (1996): "MONTAÑA CARDONES Y SU ETAPA PREHISPÁNICA." (1º PARTE.)". EL CARDÓN 2 , PP. 4-5
- JIMÉNEZ MEDINA, A.M. (1997): "MONTAÑA CARDONES Y SU ETAPA PREHISPÁNICA." (2º PARTE.)". EL CARDÓN 3 , PP. 4-5
- JIMÉNEZ MEDINA, A.M. (1997): "LA OCUPACIÓN PREHISPÁNICA DEL BARRANCO DE CARDONES (ARUCAS, GRAN CANARIA)." EL CARDÓN 4, P. 4
- JIMÉNEZ MEDINA, A.M. (2002): EL POBLAMIENTO PREHISPÁNICO EN ARUCAS: UNA PROPUESTA DE INTERPRETACIÓN DEL USO, APROVECHAMIENTO Y GESTIÓN DEL TERRITORIO. MEMORIA DE SUFICIENCIA INVESTIGADORA (INÉDITA)
- JIMÉNEZ MEDINA, A.M. (2003): "LA ARUCAS PREHISPÁNICA: EN TORNTO A LOS ORÍGENES DE ARUCAS" EN QUINTANA MIRANDA, P.M. HISTORIA DE ARUCAS. LAS PALMAS DE GRAN CANARIA, PP. 195-218.

Investigaciones y Excavaciones

Actuaciones

SERÁ DE APLICACIÓN LO DISPUESTO EN LA NORMATIVA DEL PLAN GENERAL DE ORDENACIÓN, ASÍ COMO LO ESTABLECIDO EN LA LEGISLACIÓN VIGENTE EN MATERIA DE PATRIMONIO HISTÓRICO Y DEMÁS DISPOSICIONES QUE PUDIERAN SER DE APLICACIÓN.

Observaciones generales y sugerencias

ESTE YACIMIENTO SE VERÁ AFECTADO POR LAS OBRAS DE CONSTRUCCIÓN DE LA CARRETERA DENOMINADA CIRCUNVALACION DE LAS PALMAS DE GRAN CANARIA. FASE IV. TAMARACEITE-TENOYA-ARUCAS COSTA. EN CONSECUENCIA, SERÁ SOMETIDA A UNA INTERVENCIÓN ARQUEOLÓGICA INTEGRAL QUE DOCUMENTE LOS RESTOS QUE PUEDA ALBERGAR EN SU INTERIOR, YA QUE EXISTE LA PROBABILIDAD DE QUE LA MISMA DESPAREZCA O QUEDE CUBIERTA CON EL DESARROLLO DE LAS OBRAS DE ESTA INFRAESTRUCTURA VIARIA.

CARTA ARQUEOLÓGICA DE ARUCAS (REVISIÓN AÑO 2011)

Nº Ficha

28

Cód. Patrinet

6015



CARTA ARQUEOLÓGICA DE ARUCAS (REVISIÓN AÑO 2011)

Nº Ficha

28

Cód. Patrinet

6015



CARTA ARQUEOLÓGICA DE ARUCAS (REVISIÓN AÑO 2011)

| | | | | | |
|-------------------|----------------------------------|----------------------|---------------|---------------------|-------------------|
| Nº Ficha | 29 | Cod. Patrinet | 6016 | Denominación | CUEVA DEL ENTULLO |
| Grupo | ÁREA POTENCIALMENTE ARQUEOLÓGICA | | | Tipología | HÁBITAT |
| Cronología | PREHISPÁNICO | Tipo | CUEVA NATURAL | | |

Descripción/Ergología

ÁREA POTENCIALMENTE ARQUEOLÓGICA CONFORMADA POR UNA CUEVA NATURAL TOTALMENTE SEPULTADA POR EL VERTIDO DE ESCOMBROS DESDE LA PARTE SUPERIOR. SEGÚN INFORMACIÓN ORAL, EN ESTA CUEVA HABRÍA MATERIAL ARQUEOLÓGICO, QUE FUE EXPOLIADO ANTES DE SER SEPULTADA. ESTA CUEVA TAMBIÉN SERÍA CONOCIDA COMO CUEVA DEL VIVERO O LOS VIVEROS.

Fotografía



Localización

| | | | | | |
|--------------------|---|--------------------------|-----------------------------|--------------------------|-----------------------------|
| Municipio | ARUCAS | Localidad | MONTAÑA CARDONES | | |
| Toponimia | BARRANCO DE CARDONES | | | | |
| Cartografía | GRAFCAN | UTM | 449.781,24/3.113.297,46 | | |
| Acceso | DESDE LA CARRETERA QUE BAJA A LA FUENTE DEL GUINCHO, DESVIÁNDONOS HACIA EL CAUCE DEL BARRANCO, JUNTO A LA GC-2. | | | | |
| Altitud | 75 | Exposición | NOROESTE | Piso bioclimático | DESÉRTICO COSTERO DEL NORTE |
| Sustrato | LAVAS NEFELÍNÍICAS SUBORDINADAS, GALDAR | U. Geomorfológica | SECTOR ENCAJADO DE BARRANCO | | |

Estado de conservación

TOTALMENTE SEPULTADA POR VERTIDO DE ESCOMBROS.

Datos de uso y reutilización

SE DESCONOCEN

Datos administrativos

| | | | | | | | |
|-----------------------------|-------------------------|------------------------|--------------------------|------------------|--------------------------|--------------------|--------------------------|
| Clasificación Suelo | RÚSTICO | Declaración BIC | <input type="checkbox"/> | Incoación | <input type="checkbox"/> | Declaración | <input type="checkbox"/> |
| Categoría Suelo | PROTECCIÓN PAISAJÍSTICA | | | | | | |
| Referencia catastral | 35006A00800484 | | | | | | |

CARTA ARQUEOLÓGICA DE ARUCAS (REVISIÓN AÑO 2011)

Referencias bibliográficas

- JIMÉNEZ MEDINA, A.M. (1994): INFORME PRELIMINAR DE LAS PRINCIPALES ÁREAS ARQUEOLÓGICAS DE ARUCAS. P.G.O.U.-AYTO. DE ARUCAS
- JIMÉNEZ MEDINA, A.M. (COORD.) (1995): CARTA ARQUEOLÓGICA DEL TÉRMINO MUNICIPAL DE ARUCAS. DIRECCIÓN GENERAL DE PATRIMONIO HISTÓRICO
- JIMÉNEZ MEDINA, A.M. (1996): "MONTAÑA CARDONES Y SU ETAPA PREHISPÁNICA." (1º PARTE.)". EL CARDÓN 2 , PP. 4-5
- JIMÉNEZ MEDINA, A.M. (1997): "MONTAÑA CARDONES Y SU ETAPA PREHISPÁNICA." (2º PARTE.)". EL CARDÓN 3 , PP. 4-5
- JIMÉNEZ MEDINA, A.M. (1997): "LA OCUPACIÓN PREHISPÁNICA DEL BARRANCO DE CARDONES (ARUCAS, GRAN CANARIA)." EL CARDÓN 4, P. 4
- JIMÉNEZ MEDINA, A.M. (2002): EL POBLAMIENTO PREHISPÁNICO EN ARUCAS: UNA PROPUESTA DE INTERPRETACIÓN DEL USO, APROVECHAMIENTO Y GESTIÓN DEL TERRITORIO. MEMORIA DE SUFICIENCIA INVESTIGADORA (INÉDITA).

Investigaciones y Excavaciones

Actuaciones

SERÁ DE APLICACIÓN LO DISPUESTO EN LA NORMATIVA DEL PLAN GENERAL DE ORDENACIÓN, ASÍ COMO LO ESTABLECIDO EN LA LEGISLACIÓN VIGENTE EN MATERIA DE PATRIMONIO HISTÓRICO Y DEMÁS DISPOSICIONES QUE PUDIERAN SER DE APLICACIÓN.

Observaciones generales y sugerencias

CARTA ARQUEOLÓGICA DE ARUCAS (REVISIÓN AÑO 2011)

Nº Ficha

29

Cód. Patrinet

6016



CARTA ARQUEOLÓGICA DE ARUCAS (REVISIÓN AÑO 2011)

Nº Ficha

29

Cód. Patrinet

6016



CARTA ARQUEOLÓGICA DE ARUCAS (REVISIÓN AÑO 2011)

| | | | | | |
|-------------------|----------------------------------|----------------------|--|---------------------|-------------------------------|
| Nº Ficha | 30 | Cod. Patrinet | 6017 | Denominación | CUEVA DEL HORNO |
| Grupo | ÁREA POTENCIALMENTE ARQUEOLÓGICA | | | Tipología | ECONÓMICO; FUNERARIO; HÁBITAT |
| Cronología | PREHISPÁNICO | Tipo | ABRIGO; CUEVA NATURAL; SOLAPÓN; TALLER | | |

Descripción/Ergología

ÁREA POTENCIALMENTE ARQUEOLÓGICA COMPUESTA POR UNA SERIE DE CUEVAS NATURALES DE DIMENSIONES VARIADAS, ENTRE LAS QUE DESTACA LA CONOCIDA COMO CUEVA DEL HORNO. LAS CUEVAS SE DISTRIBUYEN MAYORITARIAMENTE EN TORNO A UN ANDÉN QUE DISCURRE POR EL MARGEN IZQUIERDO DEL BARRANCO DE CARDONES. EN EL MARGEN DERECHO EXISTE UNA CUEVA DE GRANDES DIMENSIONES, MUY CERCA DE LA CUEVA DE LOS MUERTOS, CONOCIDA COMO CUEVA DE LAS PALOMAS. SEGÚN REFERENCIAS ORALES LA CUEVA DEL HORNO HARÍA ALUSIÓN A UNA CUEVA CON ABUNDANTES RESTOS CERÁMICOS Y EVIDENCIAS DE LA COCCIÓN DE ESTOS RECIPIENTES. EN LA ACTUALIDAD NO SE OBSERVAN RESTOS CERÁMICOS EN SUPERFICIE NI MATERIALES ARQUEOLÓGICOS DE NINGÚN TIPO.

Fotografía



Localización

| | | | | | |
|--------------------|---|--------------------------|-----------------------------|--------------------------|-----------------------------|
| Municipio | ARUCAS | Localidad | MONTAÑA CARDONES | | |
| Toponimia | BARRANCO DE CARDONES | | | | |
| Cartografía | GRAFCAN | UTM | 449.697,57/3.112.160,91 | | |
| Acceso | DESDE LA CALLE CANÓNIGO JOSÉ FERNÁNDEZ ABAD, Nº 75, TOMAMOS UN CAMINO QUE CONDUCE A TRAVÉS DE LOS TERRENOS DE CULTIVO QUE CONDUCE AL ANDÉN DONDE SE DISTRIBUYEN LAS CUEVAS. | | | | |
| Altitud | 169 | Exposición | ESTE | Piso bioclimático | DESÉRTICO COSTERO DEL NORTE |
| Sustrato | LAVAS NEFELINÍTICAS SUBORDINADAS, GALDAR | U. Geomorfológica | SECTOR ENCAJADO DE BARRANCO | | |

Estado de conservación

ABUNDANTES EXCREMENTOS DE AVE EN EL INTERIOR DE LA CUEVA DEL HORNO, ASÍ COMO VERTIDOS DE BASURA RECIENTE.

Datos de uso y reutilización

SE DESCONOCEN.

Datos administrativos

| | | | | | | | |
|-----------------------------|---|------------------------|--------------------------|------------------|--------------------------|--------------------|--------------------------|
| Clasificación Suelo | RÚSTICO | Declaración BIC | <input type="checkbox"/> | Incoación | <input type="checkbox"/> | Declaración | <input type="checkbox"/> |
| Categoría Suelo | PROTECCIÓN PAISAJÍSTICA | | | | | | |
| Referencia catastral | 35006A01100189/35006A01100190/35006A01100244/35006A01100245 | | | | | | |

CARTA ARQUEOLÓGICA DE ARUCAS (REVISIÓN AÑO 2011)

Referencias bibliográficas

- JIMÉNEZ MEDINA, A.M. (1994): INFORME PRELIMINAR DE LAS PRINCIPALES ÁREAS ARQUEOLÓGICAS DE ARUCAS. P.G.O.U.-AYTO. DE ARUCAS
- JIMÉNEZ MEDINA, A.M. (COORD.) (1995): CARTA ARQUEOLÓGICA DEL TÉRMINO MUNICIPAL DE ARUCAS. DIRECCIÓN GENERAL DE PATRIMONIO HISTÓRICO
- JIMÉNEZ MEDINA, A.M. ET ALLI (1996): "EL POBLAMIENTO PREHISTÓRICO EN LA COMARCA DE ARUCAS: APROXIMACIÓN A UN ESTUDIO DEL TERRITORIO EN EL NORTE DE GRAN CANARIA (ISLAS CANARIAS)." TABONA IX, PP. 125-147
- JIMÉNEZ MEDINA, A.M. (1996): "MONTAÑA CARDONES Y SU ETAPA PREHISPÁNICA." (1º PARTE.)". EL CARDÓN 2 , PP. 4-5
- JIMÉNEZ MEDINA, A.M. (1997): "MONTAÑA CARDONES Y SU ETAPA PREHISPÁNICA." (2º PARTE.)". EL CARDÓN 3 , PP. 4-5
- JIMÉNEZ MEDINA, A.M. (1997): "LA OCUPACIÓN PREHISPÁNICA DEL BARRANCO DE CARDONES (ARUCAS, GRAN CANARIA)." EL CARDÓN 4, P. 4
- JIMÉNEZ MEDINA, A.M. (2002): EL POBLAMIENTO PREHISPÁNICO EN ARUCAS: UNA PROPUESTA DE INTERPRETACIÓN DEL USO, APROVECHAMIENTO Y GESTIÓN DEL TERRITORIO. MEMORIA DE SUFICIENCIA INVESTIGADORA (INÉDITA)
- JIMÉNEZ MEDINA, A.M. (2003): "LA ARUCAS PREHISPÁNICA: EN TORNTO A LOS ORÍGENES DE ARUCAS" EN QUINTANA MIRANDA, P.M. HISTORIA DE ARUCAS. LAS PALMAS DE GRAN CANARIA, PP. 195-218.

Investigaciones y Excavaciones

Actuaciones

SERÁ DE APLICACIÓN LO DISPUESTO EN LA NORMATIVA DEL PLAN GENERAL DE ORDENACIÓN, ASÍ COMO LO ESTABLECIDO EN LA LEGISLACIÓN VIGENTE EN MATERIA DE PATRIMONIO HISTÓRICO Y DEMÁS DISPOSICIONES QUE PUDIERAN SER DE APLICACIÓN.

Observaciones generales y sugerencias

EL ENTORNO DE LA CUEVA DEL HORNO ESTÁ JALONADO DE CAVIDADES, LA MAYORÍA DE PEQUEÑAS DIMENSIONES CON RELLENOS SEDIMENTARIOS MÁS O MENOS POTENTES QUE PODRÍAN ALBERGAR RESTOS EN EL SUBSUELO. LA CERCANÍA A LA CUEVA DE LOS MUERTOS Y AL POBLADO DE CARDONES, UNIDO A LA MARGINALIDAD DE ESTE TERRITORIO RESPECTO A ESPACIOS DE HABITACIÓN HACE PENSAR EN LAS CAVIDADES DEL BARRANCO COMO ESPACIO FUNERARIO.

SE RECOMIENDA LA LIMPIEZA DE LAS CUEVAS DE MAYORES DIMENSIONES UTILIZADAS COMO BASUREROS Y ESTERCOLEROS.

CARTA ARQUEOLÓGICA DE ARUCAS (REVISIÓN AÑO 2011)

Nº Ficha

30

Cód. Patrinet

6017



CARTA ARQUEOLÓGICA DE ARUCAS (REVISIÓN AÑO 2011)

Nº Ficha

30

Cód. Patrinet

6017



CARTA ARQUEOLÓGICA DE ARUCAS (REVISIÓN AÑO 2011)

| | | | | | |
|-------------------|----------------------------------|----------------------|------------------|---------------------|-------------------|
| Nº Ficha | 31 | Cod. Patrinet | 6020 | Denominación | CUEVA DEL SOLAPÓN |
| Grupo | ÁREA POTENCIALMENTE ARQUEOLÓGICA | | | Tipología | HÁBITAT |
| Cronología | PREHISPÁNICO | Tipo | CUEVA ARTIFICIAL | | |

Descripción/Ergología

ÁREA POTENCIALMENTE ARQUEOLÓGICA COMPUESTA POR UNA CUEVA ARTIFICIAL DE PEQUEÑAS DIMENSIONES A LA QUE SE LE ADOSA EN UNO DE SUS LATERALES UN PEQUEÑO RAJÓN O CUEVA SEMIENTERRADA. NO SE APRECIAN MATERIALES ARQUEOLÓGICOS EN SUPERFICIE Y EL RELLENO SEDIMENTARIO ES ESCASO, RELACIONADO FUNDAMENTALMENTE CON LA DESCOMPOSICIÓN DE LA TECHUMBRE DE LAS CAVIDADES. INFORMACIÓN ORAL SITÚA EN ESTA CUEVA EL LUGAR DONDE SE PRODUJO EL HALLAZGO DEL ÍDOLO DE ARUCAS JUNTO A OTRAS PIEZAS CERÁMICAS.

Fotografía



Localización

| | | | | | |
|--------------------|--|-------------------|--------------------------|--------------------------|------------|
| Municipio | ARUCAS | Localidad | ARUCAS | | |
| Toponimia | MONTAÑA DE ARUCAS | | | | |
| Cartografía | GRAFCAN | UTM | 448.705,67/3.111.045,81 | | |
| Acceso | DESDE EL CAMINO DE LA CRUZ TOMAMOS LA C/ HISTORIADOR JUAN MATEO DE CASTRO, SUBIMOS POR EL PASAJE LEPANTO. AL FINAL DE ESTE, TOMAMOS UNA VEREDA A LA IZQUIERDA QUE ATRAVIESA BANCALES DE CULTIVO ABANDONADOS POR UN CAMINO DE TIERRA, PARA LLEGAR A LA CUEVA. | | | | |
| Altitud | 360 | Exposición | SUR | Piso bioclimático | TRANSICIÓN |
| Sustrato | CONO DE TEFRA:PIROCLASTOS TEFRÍTICO-FONOL. | | U. Geomorfológica | EDIFICIO VOLCÁNICO | |

Estado de conservación

EL ACCESO A LA CUEVA ESTÁ IMPEDIDO POR LA RECOLONIZACIÓN VEGETAL DE LA ZONA. SE ENCUENTRA PARCIALMENTE ENTULLIDA DE PICÓN Y PIEDRAS CAÍDAS POR LAS ESCORRENTÍAS Y, PROBABLEMENTE, POR EL DESMANTELAMIENTO NATURAL DEL TECHO DE LA CUEVA.

Datos de uso y reutilización

SE DESCONOCEN

Datos administrativos

| | | | | | | | |
|-----------------------------|-------------------------------|------------------------|--------------------------|------------------|--------------------------|--------------------|--------------------------|
| Clasificación Suelo | RÚSTICO | Declaración BIC | <input type="checkbox"/> | Incoación | <input type="checkbox"/> | Declaración | <input type="checkbox"/> |
| Categoría Suelo | PROTECCIÓN NATURAL | | | | | | |
| Referencia catastral | 35006A00900024/35006A00900025 | | | | | | |

CARTA ARQUEOLÓGICA DE ARUCAS (REVISIÓN AÑO 2011)

Referencias bibliográficas

- JESÚS Y VELEZ-QUESADA, P. (1975): "HALLAZGO DE UN ÍDOLO ABORIGEN EN ARUCAS". LA PROVINCIA, JULIO, P. 5; MARTÍN DE GUZMÁN, C. (1983): "ÍDOLOS CANARIOS PREHISTÓRICOS". TRABAJOS DE PREHISTORIA 40, PP. 134-198
- JIMÉNEZ MEDINA, A.M. ET ALLI (1996): "CONDICIONAMIENTOS GEOGRÁFICOS EN LA OCUPACIÓN PREHISTÓRICA DEL VALLE DE ARUCAS (GRAN CANARIA)" XI COLOQUIO DE HISTORIA CANARIO-AMERICANA, 1994
- JIMÉNEZ MEDINA, A.M. ET ALLI. (1996): "EL POBLAMIENTO PREHISTÓRICO EN LA COMARCA DE ARUCAS: APROXIMACIÓN A UN ESTUDIO DEL TERRITORIO EN EL NORTE DE GRAN CANARIA (ISLAS CANARIAS)." TABONA IX, PP. 125-147
- JIMÉNEZ MEDINA, A.M. (2002): EL POBLAMIENTO PREHISPÁNICO EN ARUCAS: UNA PROPUESTA DE INTERPRETACIÓN DEL USO, APROVECHAMIENTO Y GESTIÓN DEL TERRITORIO. MEMORIA DE SUFICIENCIA INVESTIGADORA (INÉDITA)
- JIMÉNEZ MEDINA, A.M. (2003): "LA ARUCAS PREHISPÁNICA: EN TORNO A LOS ORÍGENES DE ARUCAS" EN QUINTANA MIRANDA, P.M. HISTORIA DE ARUCAS. LAS PALMAS DE GRAN CANARIA, PP. 195-218.

Investigaciones y Excavaciones

Actuaciones

SERÁ DE APLICACIÓN LO DISPUESTO EN LA NORMATIVA DEL PLAN GENERAL DE ORDENACIÓN, ASÍ COMO LO ESTABLECIDO EN LA LEGISLACIÓN VIGENTE EN MATERIA DE PATRIMONIO HISTÓRICO Y DEMÁS DISPOSICIONES QUE PUDIERAN SER DE APLICACIÓN.

Observaciones generales y sugerencias

SE RECOMIENDA LA ELIMINACIÓN DE VEGETACIÓN DE LA ZON EXTERIOR DE LA CUEVA Y LA LIMPIEZA DE LA BASURA INTERIOR.

CARTA ARQUEOLÓGICA DE ARUCAS (REVISIÓN AÑO 2011)

Nº Ficha

31

Cód. Patrinet

6020



CARTA ARQUEOLÓGICA DE ARUCAS (REVISIÓN AÑO 2011)

Nº Ficha

31

Cód. Patrinet

6020



CARTA ARQUEOLÓGICA DE ARUCAS (REVISIÓN AÑO 2011)

| | | | | | |
|-------------------|----------------------------------|----------------------|---------------------------------|---------------------|--------------------|
| Nº Ficha | 32 | Cod. Patrinet | 6021 | Denominación | CUEVAS DE SAN JUAN |
| Grupo | ÁREA POTENCIALMENTE ARQUEOLÓGICA | | | Tipología | HÁBITAT |
| Cronología | PREHISPÁNICO | Tipo | CUEVA ARTIFICIAL; CUEVA NATURAL | | |

Descripción/Ergología

ÁREA POTENCIALMENTE ARQUEOLÓGICA COMPUESTA POR UN CONJUNTO TROGLODITA DE VARIAS CUEVAS NATURALES EN LAS LADERAS DEL BARRANCO DE ARUCAS. MUCHAS DE ELLAS ESTÁN MUY EROSIONADAS QUEDANDO TAN SÓLO SU IMPRONTA. EL RESTO NO PRESENTAN MATERIALES EN SUPERFICIE.

Fotografía



Localización

| | | | | | |
|--------------------|--|-------------------|--------------------------|--------------------------|------------|
| Municipio | ARUCAS | Localidad | HOYA DE SAN JUAN | | |
| Toponimia | LOS RODEOS | | | | |
| Cartografía | GRAFCAN | UTM | 449.567,59/3.110.479,75 | | |
| Acceso | DESCENDIENDO DESDE ARUCAS POR LA AUTOVÍA ARUCAS - COSTA, TOMAMOS EL CAMINO AGRÍCOLA QUE DA ACCESO A LOS RODEOS, DIRIGIÉNDONOS HASTA EL CAUCE DEL BARRANCO, DONDE SE ENCUENTRAN LAS CUEVAS. | | | | |
| Altitud | 208 | Exposición | ESTE | Piso bioclimático | TRANSICIÓN |
| Sustrato | ARENAS Y CONGLOMERADOS POCO CLASIFICADOS | | U. Geomorfológica | TERRAZA LAS PALMAS | |

Estado de conservación

| |
|--|
| |
|--|

Datos de uso y reutilización

USO AGROPECUARIO DE LAS CUEVAS EN RELACIÓN CON LOS TERRENOS DE CULTIVO ANEXOS.

Datos administrativos

| | | | | | | | |
|-----------------------------|-------------------------------|------------------------|--------------------------|------------------|--------------------------|--------------------|--------------------------|
| Clasificación Suelo | RÚSTICO | Declaración BIC | <input type="checkbox"/> | Incoación | <input type="checkbox"/> | Declaración | <input type="checkbox"/> |
| Categoría Suelo | PROTECCIÓN PAISAJÍSTICA | | | | | | |
| Referencia catastral | 35006A01000309/35006A01000310 | | | | | | |

CARTA ARQUEOLÓGICA DE ARUCAS (REVISIÓN AÑO 2011)

Referencias bibliográficas

-JIMÉNEZ MEDINA, A.M. (COORD.) (1995): CARTA ARQUEOLÓGICA DEL TÉRMINO MUNICIPAL DE ARUCAS. DIRECCIÓN GENERAL DE PATRIMONIO HISTÓRICO

-JIMÉNEZ MEDINA, A.M. (2002): EL POBLAMIENTO PREHISPÁNICO EN ARUCAS: UNA PROPUESTA DE INTERPRETACIÓN DEL USO, APROVECHAMIENTO Y GESTIÓN DEL TERRITORIO. MEMORIA DE SUFICIENCIA INVESTIGADORA (INÉDITA).

Investigaciones y Excavaciones

Actuaciones

SERÁ DE APLICACIÓN LO DISPUESTO EN LA NORMATIVA DEL PLAN GENERAL DE ORDENACIÓN, ASÍ COMO LO ESTABLECIDO EN LA LEGISLACIÓN VIGENTE EN MATERIA DE PATRIMONIO HISTÓRICO Y DEMÁS DISPOSICIONES QUE PUDIERAN SER DE APLICACIÓN.

Observaciones generales y sugerencias

CARTA ARQUEOLÓGICA DE ARUCAS (REVISIÓN AÑO 2011)

Nº Ficha

32

Cód. Patrinet

6021



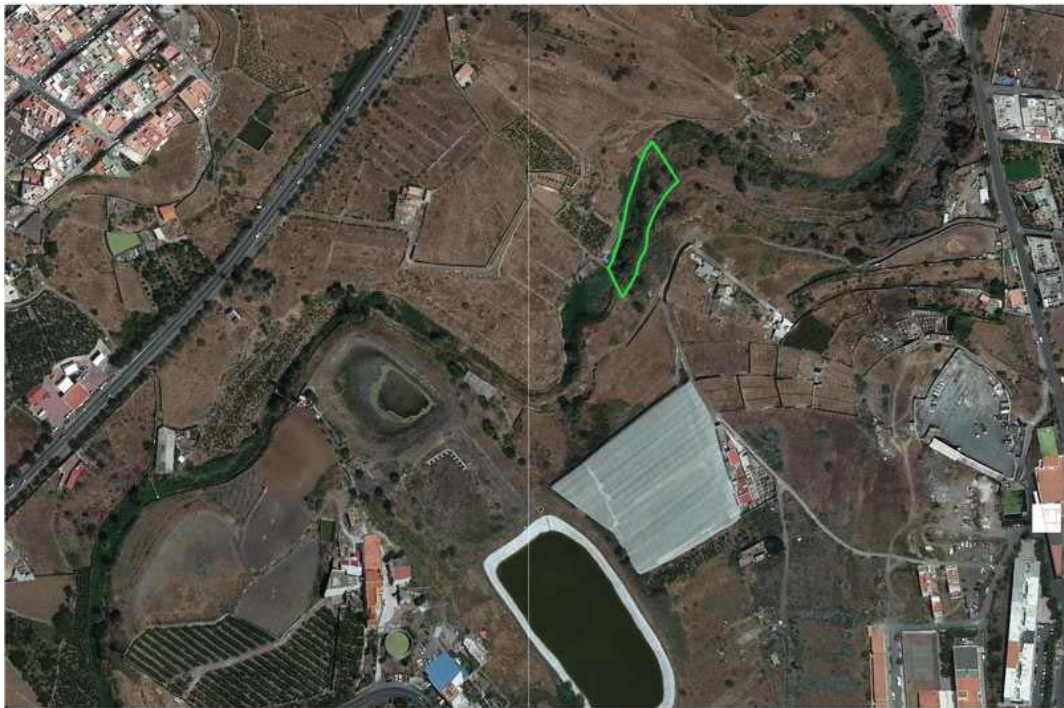
CARTA ARQUEOLÓGICA DE ARUCAS (REVISIÓN AÑO 2011)

Nº Ficha

32

Cód. Patrinet

6021



CARTA ARQUEOLÓGICA DE ARUCAS (REVISIÓN AÑO 2011)

| | | | | | |
|-------------------|----------------------------------|----------------------|---------------|---------------------|--------------------|
| Nº Ficha | 33 | Cod. Patrinet | 6022 | Denominación | EL CARDONAL |
| Grupo | ÁREA POTENCIALMENTE ARQUEOLÓGICA | | | Tipología | FUNERARIO; HÁBITAT |
| Cronología | PREHISPÁNICO | Tipo | CUEVA NATURAL | | |

Descripción/Ergología

ÁREA POTENCIALMENTE ARQUEOLÓGICA CONFORMADA POR UNA CUEVA NATURAL DE GRANDES DIMENSIONES EN LA LADERA DEL BARRANCO DEL PINTO, BAJO DIQUES BASÁLTICOS. SU BOCA ESTÁ PARCIALMENTE ENTERRADA DEBIDO A VERTIDOS DE TIERRA DESDE LA PARTE SUPERIOR. EN SU INTERIOR EXISTE UN MURO DIVISORIO DE ESCASO PORTE Y DE FACTURA RECIENTE. EXISTE ABUNDANTE BASURA EN SU INTERIOR. NO SE OBSERVAN RESTOS ARQUEOLÓGICOS EN SUPERFICIE. SEGÚN REFERENCIAS ORALES EN ESTA CUEVA SE ENCONTRARON RESTOS HUMANOS.

Fotografía



Localización

| | | | | | |
|--------------------|--|--------------------------|-------------------------|--------------------------|-----------------------------|
| Municipio | ARUCAS | Localidad | CARDONAL | | |
| Toponimia | CRUZ DE PINEDA | | | | |
| Cartografía | GRAFCAN | UTM | 448.310,38/3.112.899,59 | | |
| Acceso | SUBIENDO LA GC-330 TOMAMOS LA CALLE CRUZ DE PINEDA, Nº 5. EN LA PARTE POSTERIOR DE LA NAVE DE VIMETAL, EN LAS LADERAS DEL CAUCE DEL BARRANCO SE SITÚA LA CUEVA. TAMBIÉN DESDE EL CAMINO DE LA PALMITA, BAJAR AL CAUCE DEL BCO. POR LUGAR LOS PALMITOS. | | | | |
| Altitud | 89 | Exposición | SUR | Piso bioclimático | DESÉRTICO COSTERO DEL NORTE |
| Sustrato | EDIFICIO ARUCAS: LAVAS TEFRÍTICAS | U. Geomorfológica | PLATAFORMA LÁVICA | | |

Estado de conservación

PARCIALMENTE ENTULLIDA POR VERTIDOS DE ESCOMBRO DESDE LA PARTE ALTA Y BASURA EN EL INTERIOR.

Datos de uso y reutilización

MURO DE PIEDRAS EN EL INTERIOR DE FACTURA RECIENTE QUE DIVIDEN SU ESPACIO.

Datos administrativos

| | | | | | | | |
|-----------------------------|-------------------------|------------------------|--------------------------|------------------|--------------------------|--------------------|--------------------------|
| Clasificación Suelo | RÚSTICO | Declaración BIC | <input type="checkbox"/> | Incoación | <input type="checkbox"/> | Declaración | <input type="checkbox"/> |
| Categoría Suelo | PROTECCIÓN PAISAJÍSTICA | | | | | | |
| Referencia catastral | 35006A00400029 | | | | | | |

CARTA ARQUEOLÓGICA DE ARUCAS (REVISIÓN AÑO 2011)

Referencias bibliográficas

- JIMÉNEZ MEDINA, A.M. (COORD.) (1995): CARTA ARQUEOLÓGICA DEL TÉRMINO MUNICIPAL DE ARUCAS. DIRECCIÓN GENERAL DE PATRIMONIO HISTÓRICO
- JIMÉNEZ MEDINA, A.M. ET ALLI. (1996): "EL POBLAMIENTO PREHISTÓRICO EN LA COMARCA DE ARUCAS: APROXIMACIÓN A UN ESTUDIO DEL TERRITORIO EN EL NORTE DE GRAN CANARIA (ISLAS CANARIAS)." TABONA IX, PP. 125-147
- JIMÉNEZ MEDINA, A.M. (2002): EL POBLAMIENTO PREHISPÁNICO EN ARUCAS: UNA PROPUESTA DE INTERPRETACIÓN DEL USO, APROVECHAMIENTO Y GESTIÓN DEL TERRITORIO. MEMORIA DE SUFICIENCIA INVESTIGADORA (INÉDITA).

Investigaciones y Excavaciones

Actuaciones

SERÁ DE APLICACIÓN LO DISPUESTO EN LA NORMATIVA DEL PLAN GENERAL DE ORDENACIÓN, ASÍ COMO LO ESTABLECIDO EN LA LEGISLACIÓN VIGENTE EN MATERIA DE PATRIMONIO HISTÓRICO Y DEMÁS DISPOSICIONES QUE PUDIERAN SER DE APLICACIÓN.

Observaciones generales y sugerencias

NO SE OBSERVAN MATERIALES ARQUEOLÓGICOS EN SUPERFICIE AUNQUE EN ALGUNAS ZONAS LA CUEVA PRESENTA UN RELLENO CONSIDERABLE, POR LO QUE PODRÍA ALBERGAR ALGÚN TIPO DE RESTO EN EL SUBSUELO.
SE RECOMIENDA LA RETIRADA DE BASURA DEL INTERIOR DE LA CUEVA.

CARTA ARQUEOLÓGICA DE ARUCAS (REVISIÓN AÑO 2011)

Nº Ficha

33

Cód. Patrinet

6022



CARTA ARQUEOLÓGICA DE ARUCAS (REVISIÓN AÑO 2011)

Nº Ficha

33

Cód. Patrinet

6022



CARTA ARQUEOLÓGICA DE ARUCAS (REVISIÓN AÑO 2011)

| | | | | | |
|-------------------|----------------------------------|----------------------|---------------------------------------|---------------------|-----------|
| Nº Ficha | 34 | Cod. Patrinet | 6023 | Denominación | EL CARRIL |
| Grupo | ÁREA POTENCIALMENTE ARQUEOLÓGICA | | | Tipología | HÁBITAT |
| Cronología | PREHISPÁNICO | Tipo | CASA; CUEVA ARTIFICIAL; CUEVA NATURAL | | |

Descripción/Ergología

ÁREA POTENCIALMENTE ARQUEOLÓGICA QUE ESTARÍA COMPUESTA POR UNA AMPLIA SUPERFICIE OCUPADA FUNDAMENTALMENTE POR ZONAS DE CULTIVO ABANCALADAS DONDE, SEGÚN INFORMACIÓN ORAL, A PRINCIPIOS DEL SIGLO XX SE DESCUBRIERON ANTIGUAS CASAS DE CANARIOS MIENTRAS SE REALIZABAN TAREAS DE DESMONTE DE LOS TERRENOS. ENTRE LOS MATERIALES LOCALIZADOS SE ENCONTRARÍAN PINTADERAS, CERÁMICAS, Y LA CONOCIDA FIGURA ZOOMORFA DENOMINADA "TIBISENA" PRESENTE EN LOS FONDOS DEL MUSEO CANARIO.

Fotografía



Localización

| | | | | | |
|--------------------|---|-------------------|--------------------------|--------------------------|-----------------------------|
| Municipio | ARUCAS | Localidad | MONTAÑA CARDONES | | |
| Toponimia | EL CARRIL | | | | |
| Cartografía | GRAFCAN | UTM | 449.837,48/3.111.514,26 | | |
| Acceso | A TRAVÉS DE LA CARRETERA VECINAL ASFALTADA QUE DA ACCESO AL CARRIL DESDE CARDONES , EL HORNILLO BAJO Y ALTO, ATRAVESANDO EL CAUCE DEL BARRANCO DE ARUCAS. | | | | |
| Altitud | 180 | Exposición | ESTE | Piso bioclimático | DESÉRTICO COSTERO DEL NORTE |
| Sustrato | ARENAS Y CONGLOMERADOS POCO CLASIFICADOS | | U. Geomorfológica | FONDO DE VALLE CÓNCAVO | |

Estado de conservación

| |
|--|
| |
|--|

Datos de uso y reutilización

SE TRATA DE UNA ZONA QUE HA SIDO HABILITADA PARA SU EXPLOTACIÓN AGRÍCOLA, APROVECHÁNDOSE LAS ZONAS ALTAS E IMPRODUCTIVAS PARA LA CONSTRUCCIÓN DE VIVIENDAS.

Datos administrativos

| | | | | | | | |
|-----------------------------|--|------------------------|--------------------------|------------------|--------------------------|--------------------|--------------------------|
| Clasificación Suelo | RÚSTICO | Declaración BIC | <input type="checkbox"/> | Incoación | <input type="checkbox"/> | Declaración | <input type="checkbox"/> |
| Categoría Suelo | PROTECCIÓN AGRARIA DE MODERADA PRODUCTIVIDAD. PROTECCIÓN AGRARIA DE ALTA PRODUCTIVIDAD | | | | | | |
| Referencia catastral | 35006A01000039-48/35006A01000050-58/35006A010000508-16/35006A010000530-35006A010000532 | | | | | | |

CARTA ARQUEOLÓGICA DE ARUCAS (REVISIÓN AÑO 2011)

Referencias bibliográficas

- QUINTANA MIRANDA, P.M. (1940) [1979]: HISTORIA DE ARUCAS. AYTO. DE ARUCAS; JIMÉNEZ SÁNCHEZ, S. (1945): "NUEVOS ÍDOLOS DE LOS CANARIOS PREHISPÁNICOS." EL MUSEO CANARIO 13, PP.25-40
- JIMÉNEZ MEDINA, A.M. (COORD.) (1995): CARTA ARQUEOLÓGICA DEL TÉRMINO MUNICIPAL DE ARUCAS. DIRECCIÓN GENERAL DE PATRIMONIO HISTÓRICO; HERNÁNDEZ PADRÓN, A. (1996): GUÍA HISTÓRICO ARTÍSTICA. ARUCAS. LAS PALMAS DE GRAN CANARIA
- JIMÉNEZ MEDINA, A.M. ET ALLÍ. (1996): "EL POBLAMIENTO PREHISTÓRICO EN LA COMARCA DE ARUCAS: APROXIMACIÓN A UN ESTUDIO DEL TERRITORIO EN EL NORTE DE GRAN CANARIA (ISLAS CANARIAS)." TABONA IX, PP. 125-147
- JIMÉNEZ MEDINA, A.M. (1996): "MONTAÑA CARDONES Y SU ETAPA PREHISPÁNICA." (1º PARTE.)". EL CARDÓN 2 , PP. 4-5
- JIMÉNEZ MEDINA, A.M. (1997): "MONTAÑA CARDONES Y SU ETAPA PREHISPÁNICA." (2º PARTE.)". EL CARDÓN 3 , PP. 4-5;
- JIMÉNEZ MEDINA, A.M. (1997): "LA OCUPACIÓN PREHISPÁNICA DEL BARRANCO DE CARDONES (ARUCAS, GRAN CANARIA)." EL CARDÓN 4, P. 4
- JIMÉNEZ MEDINA, A.M. (2002): EL POBLAMIENTO PREHISPÁNICO EN ARUCAS: UNA PROPUESTA DE INTERPRETACIÓN DEL USO, APROVECHAMIENTO Y GESTIÓN DEL TERRITORIO. MEMORIA DE SUFICIENCIA INVESTIGADORA (INÉDITA).

Investigaciones y Excavaciones

Actuaciones

SERÁ DE APLICACIÓN LO DISPUESTO EN LA NORMATIVA DEL PLAN GENERAL DE ORDENACIÓN, ASÍ COMO LO ESTABLECIDO EN LA LEGISLACIÓN VIGENTE EN MATERIA DE PATRIMONIO HISTÓRICO Y DEMÁS DISPOSICIONES QUE PUDIERAN SER DE APLICACIÓN.

Observaciones generales y sugerencias

A PESAR DEL HALLAZGO DE MATERIALES ARQUEOLÓGICOS EN EL PASADO, ACTUALMENTE NO SE APRECIAN EVIDENCIAS DE ESTRUCTURAS O MATERIALES ARQUEOLÓGICOS EN SUPERFICIE.

CARTA ARQUEOLÓGICA DE ARUCAS (REVISIÓN AÑO 2011)

Nº Ficha

34

Cód. Patrinet

6023



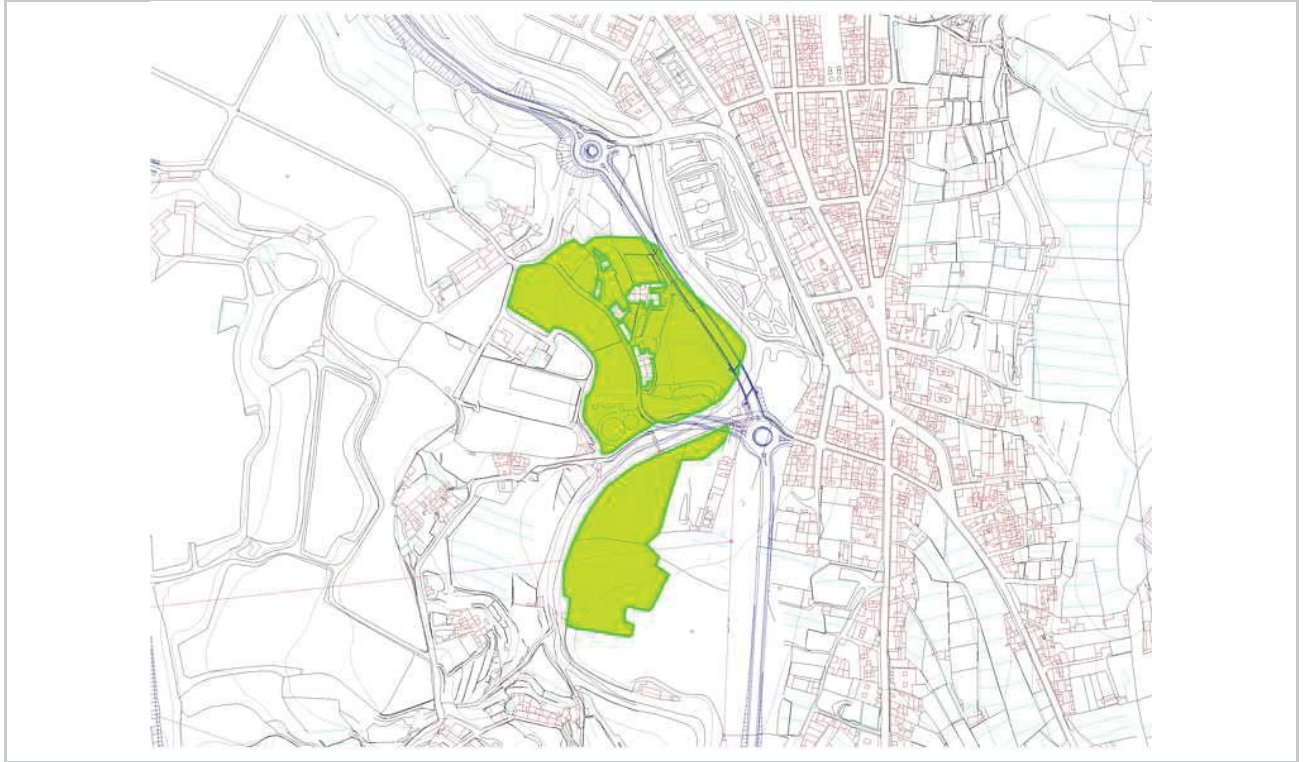
CARTA ARQUEOLÓGICA DE ARUCAS (REVISIÓN AÑO 2011)

Nº Ficha

34

Cód. Patrinet

6023



CARTA ARQUEOLÓGICA DE ARUCAS (REVISIÓN AÑO 2011)

| | | | | | |
|-------------------|----------------------------------|----------------------|---------------------|---------------------|----------------------------|
| Nº Ficha | 35 | Cod. Patrinet | 6024 | Denominación | EL CEMENTERIO-LOS MARRAJOS |
| Grupo | ÁREA POTENCIALMENTE ARQUEOLÓGICA | | | Tipología | FUNERARIO |
| Cronología | PREHISPÁNICO | Tipo | CISTA; FOSA; TÚMULO | | |

Descripción/Ergología

ÁREA POTENCIALMENTE ARQUEOLÓGICA CARACTERIZADA POR UN AMPLIO ESPACIO OCUPADO POR TERRENOS DE CULTIVO ABANDONADOS DISTRIBUIDOS EN DIFERENTES NIVELES QUE LINDAN CON EL FRENTE COSTERO Y LA GC-2. NO SE OBSERVAN MATERIALES ARQUEOLÓGICO EN SUPERFICIE, SALVO FRAGMENTOS CERÁMICOS CUYA FILIACIÓN CRONOLÓGICA ES DIFÍCIL DE PRECISAR. SEGÚN INFORMACIÓN ORAL, DURANTE LA REALIZACIÓN DE LABORES AGRÍCOLAS EN LOS AÑOS 30 APARECIERON RESTOS HUMANOS. SE DESCONOCE EL PARADERO DE ESTOS RESTOS. EN LAS OBRAS DE AMPLIACIÓN DE LA GC-2 SE PRACTICARON VARIOS SONDEOS DONDE SE RECUPERÓ ABUNDANTE MATERIAL ARQUEOLÓGICO INMERSO EN LA TIERRA DE CULTIVO. EL INFORME DE LA INTERVENCIÓN CONFIRMA UN APORTE FORÁNEO DE LOS MATERIALES TRAIDO CON LAS TIERRAS DE CULTIVO.

Fotografía



Localización

| | | | | | |
|--------------------|---|--------------------------|-------------------------------|--------------------------|-----------------------------|
| Municipio | ARUCAS | Localidad | BAÑADEROS | | |
| Toponimia | EL CEMENTERIO | | | | |
| Cartografía | GRAFCAN | UTM | 446.898,27/3.113.768,84 | | |
| Acceso | DESDE EL PUERTILLO TOMAMOS UNA CARRETERA ASFALTADA QUE DISCURRE PARALELA A LA GC-2, LLEGANDO A UNA PISTA DE TIERRA QUE CONDUCE A LA ZONA. | | | | |
| Altitud | 6 | Exposición | NORTE | Piso bioclimático | DESÉRTICO COSTERO DEL NORTE |
| Sustrato | LAVAS FONOLÍTICAS NEFELÍNICAS | U. Geomorfológica | PLATAFORMA DE ABRASIÓN MARINA | | |

Estado de conservación

BANCALES DE CULTIVO ABANDONADOS CON ACUMULACIÓN DE ESCOMBROS EN ALGUNAS PARCELAS.

Datos de uso y reutilización

TERRENOS DE EXPLOTACIÓN AGRÍCOLA EN DESUSO.

Datos administrativos

| | | | | | | | |
|-----------------------------|---|------------------------|--------------------------|------------------|--------------------------|--------------------|--------------------------|
| Clasificación Suelo | URBANO. URBANIZABLE. RÚSTICO | Declaración BIC | <input type="checkbox"/> | Incoación | <input type="checkbox"/> | Declaración | <input type="checkbox"/> |
| Categoría Suelo | CONSOLIDADO. SECTORIZADO ORDENADO. PROTECCIÓN AGRARIA DE MODERADA PRODUCTIVIDAD. PROTECCIÓN DE INFRAESTRUCTURAS Y EQUIPAMIENTO. | | | | | | |
| Referencia catastral | 35006A00200424 | | | | | | |

CARTA ARQUEOLÓGICA DE ARUCAS (REVISIÓN AÑO 2011)

Referencias bibliográficas

- JIMÉNEZ MEDINA, A.M. (COORD.) (1995): CARTA ARQUEOLÓGICA DEL TÉRMINO MUNICIPAL DE ARUCAS. DIRECCIÓN GENERAL DE PATRIMONIO HISTÓRICO
- JIMÉNEZ MEDINA, A.M. ET ALLI. (1996): "EL POBLAMIENTO PREHISTÓRICO EN LA COMARCA DE ARUCAS: APROXIMACIÓN A UN ESTUDIO DEL TERRITORIO EN EL NORTE DE GRAN CANARIA (ISLAS CANARIAS)." TABONA IX, PP. 125-147
- JIMÉNEZ MEDINA, A.M. (1997): "EL ÁREA ARQUEOLÓGICA DE BAÑADEROS Y EL PROYECTO DE REMODELACIÓN Y ACONDICIONAMIENTO URBANÍSTICO." (1º PARTE), LA VINCA 24, PP. 11-13
- JIMÉNEZ MEDINA, A.M. (1997): "EL ÁREA ARQUEOLÓGICA DE BAÑADEROS Y EL PROYECTO DE REMODELACIÓN Y ACONDICIONAMIENTO URBANÍSTICO." (2º PARTE.) LA VINCA 25, PP. 10-13
- JIMÉNEZ MEDINA, A.M. (2002): EL POBLAMIENTO PREHISPÁNICO EN ARUCAS: UNA PROPUESTA DE INTERPRETACIÓN DEL USO, APROVECHAMIENTO Y GESTIÓN DEL TERRITORIO. MEMORIA DE SUFICIENCIA INVESTIGADORA (INÉDITA).
- GIL VEGA, M.C. ET ALLI (1995): ESTUDIO DE IMPACTO AMBIENTAL "ACCESO A LA COSTA DE FIRGAS". SERVICIO DE ARQUEOLOGÍA DEL MUSEO CANARIO. INÉDITO.

Investigaciones y Excavaciones

- MARRERO QUEVEDO, C. Y BARROSO CRUZ, V. (1998): INFORME DE IMPACTO ARQUEOLÓGICO DEL "PROYECTO DE CONSTRUCCIÓN: DUPLICACIÓN Y VARIANTE DE LA CARRETERA C-810. TRAMO : ARUCAS-PAGADOR.VARIANTE DE BAÑADEROS". ARQUEOCANARIA, S.C.P. INÉDITO.
- BARROSO CRUZ, V. Y MARRERO QUEVEDO, C. (DIR.) (2002) : INTERVENCIÓN ARQUEOLÓGICA EN UN SECTOR DE LA OBRA DE "ACONDICIONAMIENTO DE LA CARRETERA GC-2 TRAMO BAÑADEROS-EL PAGADOR". (ARUCAS-GRAN CANARIA). INÉDITO.

Actuaciones

SERÁ DE APLICACIÓN LO DISPUESTO EN LA NORMATIVA DEL PLAN GENERAL DE ORDENACIÓN, ASÍ COMO LO ESTABLECIDO EN LA LEGISLACIÓN VIGENTE EN MATERIA DE PATRIMONIO HISTÓRICO Y DEMÁS DISPOSICIONES QUE PUDIERAN SER DE APLICACIÓN.

Observaciones generales y sugerencias

SE ENCUENTRA INMERSO EN UN CONTEXTO DONDE HAN APARECIDO RESTOS HUMANOS, YA SEA POR REFERENCIA ORAL O DOCUMENTAL CONSTATADA, CASO DEL YACIMIENTO CERCAÑO DE EL RISCO O ESTANQUE DEL PORRÓN, POR LO QUE NO SE DESCARTA LA EXISTENCIA DE MÁS RESTOS EN LAS ZONAS COLINDANTES. EL TOPÓNIMO DEL LUGAR TAMBIÉN ES RELEVANTE PARA CONSIDERAR ESTE ESPACIO COMO ARQUEOLÓGICO.

CARTA ARQUEOLÓGICA DE ARUCAS (REVISIÓN AÑO 2011)

Nº Ficha

35

Cód. Patrinet

6024



CARTA ARQUEOLÓGICA DE ARUCAS (REVISIÓN AÑO 2011)

Nº Ficha

35

Cód. Patrinet

6024



CARTA ARQUEOLÓGICA DE ARUCAS (REVISIÓN AÑO 2011)

| | | | | | |
|-------------------|----------------------------------|----------------------|---------------------------------|---------------------|------------------|
| Nº Ficha | 36 | Cod. Patrinet | 6027 | Denominación | EL HORNILLO ALTO |
| Grupo | ÁREA POTENCIALMENTE ARQUEOLÓGICA | | | Tipología | HÁBITAT |
| Cronología | PREHISPÁNICO | Tipo | CUEVA ARTIFICIAL; CUEVA NATURAL | | |

Descripción/Ergología

ÁREA POTENCIALMENTE ARQUEOLÓGICA COMPUESTA POR UN CONJUNTO DE CUEVAS NATURALES Y BANCALES DE CULTIVO DISTRIBUIDOS EN EL ENTRAMADO ACTUAL DEL BARRIO DEL HORNILLO ALTO. APARENTEMENTE MUCHAS DE ELLAS HAN SIDO REUTILIZADAS HASTA LA ACTUALIDAD. ALGUNAS DE LAS CUEVAS PRESENTAN DESPLOMES Y RELLENOS CONSIDERABLES, NO PUDIÉNDOSE VALORAR SU POTENCIAL ARQUEOLÓGICO. NO SE OBSERVAN MATERIALES DE CLARA FILIACIÓN PREHISPÁNICA EN SUPERFICIE.

Fotografía



Localización

| | | | | | |
|--------------------|--|--------------------------|-------------------------|--------------------------|-----------------------------|
| Municipio | ARUCAS | Localidad | ARUCAS | | |
| Toponimia | EL HORNILLO ALTO | | | | |
| Cartografía | GRAFCAN | UTM | 449.506,44/3.111.096,11 | | |
| Acceso | CAMINO VECINAL ASFALTADO QUE COMUNICA LOS BARRIOS DE EL HORNILLO ALTO CON EL HORNILLO BAJO, EL CARRIL, MONTAÑA CARDONES. | | | | |
| Altitud | 229 | Exposición | SUR | Piso bioclimático | DESÉRTICO COSTERO DEL NORTE |
| Sustrato | EDIFICIO ARUCAS: LAVAS TEFRÍTICAS | U. Geomorfológica | PLATAFORMA LÁVICA | | |

Estado de conservación

ALGUNAS CUEVAS PRESENTAN VERTIDOS DE BASURA INTENCIONADA EN SU INTERIOR ASÍ COMO ENTULLOS DE TIERRA PROCEDENTE DE SORRIBAS DE LAS ZONAS SUPERIORES.

Datos de uso y reutilización

SE HAN REUTILIZADO COMO VIVIENDAS Y CUARTOS ANEXOS A ÉSTAS, ASÍ MISMO, EN LA ACTUALIDAD HAY UNA DE ELLAS UTILIZADA COMO ESTABLO DE CABALLOS.

Datos administrativos

| | | | | | | | |
|-----------------------------|---|------------------------|--------------------------|------------------|--------------------------|--------------------|--------------------------|
| Clasificación Suelo | RÚSTICO | Declaración BIC | <input type="checkbox"/> | Incoación | <input type="checkbox"/> | Declaración | <input type="checkbox"/> |
| Categoría Suelo | ASENTAMIENTO RURAL. RÚSTICO PROTECCIÓN AGRARIA DE ALTA PRODUCTIVIDAD. PROTECCIÓN AGRARIA DE MODERADAD PRODUCTIVIDAD. | | | | | | |
| Referencia catastral | 35006A01000145-46/35006A01000148-49/35006A01000135/35006A01000180-84/35006A01000202-204/35006A01000206/35006A01000211-212 | | | | | | |

CARTA ARQUEOLÓGICA DE ARUCAS (REVISIÓN AÑO 2011)

Referencias bibliográficas

- JIMÉNEZ MEDINA, A.M. (COORD.) (1995): CARTA ARQUEOLÓGICA DEL TÉRMINO MUNICIPAL DE ARUCAS. DIRECCIÓN GENERAL DE PATRIMONIO HISTÓRICO
- HERNÁNDEZ PADRÓN, A. (1996): GUÍA HISTÓRICO ARTÍSTICA. ARUCAS. LAS PALMAS DE GRAN CANARIA
- JIMÉNEZ MEDINA, A.M. ET ALLI (1996): "CONDICIONAMIENTOS GEOGRÁFICOS EN LA OCUPACIÓN PREHISTÓRICA DEL VALLE DE ARUCAS (GRAN CANARIA)" XI COLOQUIO DE HISTORIA CANARIO-AMERICANA, 1994
- JIMÉNEZ MEDINA, A.M. ET ALLI. (1996): "EL POBLAMIENTO PREHISTÓRICO EN LA COMARCA DE ARUCAS: APROXIMACIÓN A UN ESTUDIO DEL TERRITORIO EN EL NORTE DE GRAN CANARIA (ISLAS CANARIAS)." TABONA IX, PP. 125-147
- JIMÉNEZ MEDINA, A.M. (2002): EL POBLAMIENTO PREHISPÁNICO EN ARUCAS: UNA PROPUESTA DE INTERPRETACIÓN DEL USO, APROVECHAMIENTO Y GESTIÓN DEL TERRITORIO. MEMORIA DE SUFICIENCIA INVESTIGADORA (INÉDITA).

Investigaciones y Excavaciones

Actuaciones

SERÁ DE APLICACIÓN LO DISPUESTO EN LA NORMATIVA DEL PLAN GENERAL DE ORDENACIÓN, ASÍ COMO LO ESTABLECIDO EN LA LEGISLACIÓN VIGENTE EN MATERIA DE PATRIMONIO HISTÓRICO Y DEMÁS DISPOSICIONES QUE PUDIERAN SER DE APLICACIÓN.

Observaciones generales y sugerencias

EN LA ACTUALIDAD ESTAS CUEVAS SON OBJETO DE SEGUIMIENTO ARQUEOLÓGICO DE LOS TRABAJOS DE LA CIRCUNVALACIÓN LAS PALMAS - ARUCAS. IV FASE.

LA MANCHA ARQUEOLÓGICA HA SIDO MODIFICADA, AMPLIÁNDOSE HACIA EL SUR YA QUE ES EL ESPACIO DONDE SE UBICAN LAS CUEVAS VISIBLES EN LA ACTUALIDAD.

ALGUNAS CUEVAS ESTÁN COLMATADAS DE BASURA RECOMENDÁNDOSE LA LIMPIEZA DE LAS MISMAS.

CARTA ARQUEOLÓGICA DE ARUCAS (REVISIÓN AÑO 2011)

Nº Ficha

36

Cód. Patrinet

6027



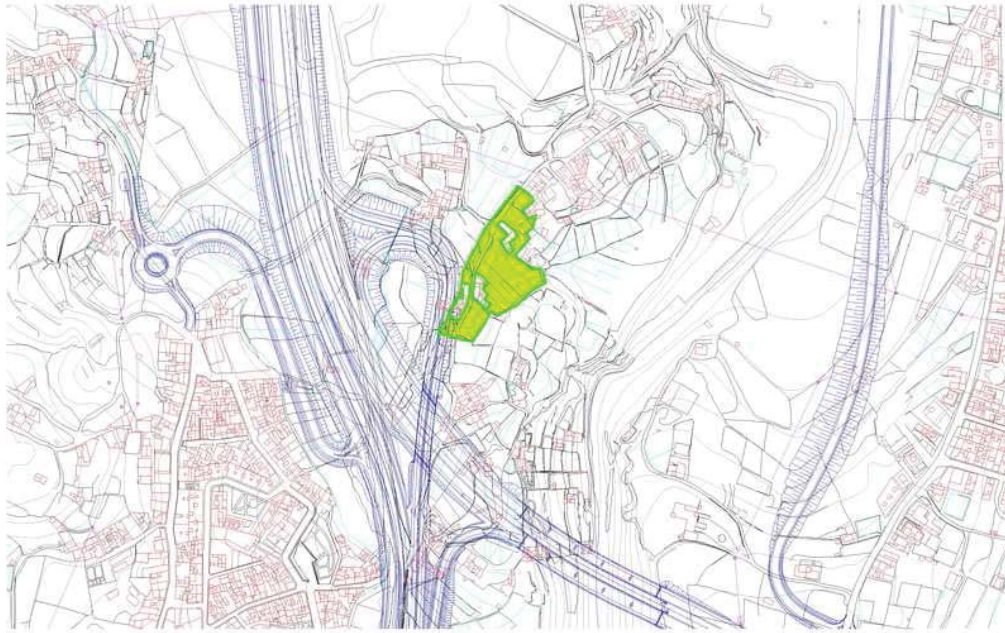
CARTA ARQUEOLÓGICA DE ARUCAS (REVISIÓN AÑO 2011)

Nº Ficha

36

Cód. Patrinet

6027



CARTA ARQUEOLÓGICA DE ARUCAS (REVISIÓN AÑO 2011)

| | | | | | |
|-------------------|----------------------------------|----------------------|---------------|---------------------|------------------|
| Nº Ficha | 37 | Cod. Patrinet | 6028 | Denominación | EL HORNILLO BAJO |
| Grupo | ÁREA POTENCIALMENTE ARQUEOLÓGICA | | | Tipología | HÁBITAT |
| Cronología | PREHISPÁNICO | Tipo | CUEVA NATURAL | | |

Descripción/Ergología

ÁREA DE POTENCIALIDAD ARQUEOLÓGICA CONFORMADA POR UNA AMPLIA SUPERFICIE OCUPADA POR VIVIENDAS RECIENTES Y TERRENOS DE CULTIVO, QUE EN LA ANTERIOR CARTA ARQUEOLÓGICA SE INCLUYE COMO ZONA POTENCIALMENTE ARQUEOLÓGICA. SE ENCUENTRA EN LAS CERCANÍAS DEL YACIMIENTO ARQUEOLÓGICO DE EL CARRIL DONDE HAN APARECIDO MATERIALES ARQUEOLÓGICOS EN EL PASADO QUE QUIZÁ JUSTIFIQUEN SU INCLUSIÓN CAUTELAR EN LA PRESENTE CARTA.

Fotografía



Localización

| | | | | | |
|--------------------|--|-------------------|--------------------------|--------------------------|-----------------------------|
| Municipio | ARUCAS | Localidad | ARUCAS | | |
| Toponimia | EL HORNILLO BAJO | | | | |
| Cartografía | GRAFCAN | UTM | 449.683,89/3.111.284,71 | | |
| Acceso | CAMINO VECINAL ASFALTADO QUE COMUNICA LA HOYA DE SAN JUAN CON LA MONTAÑA CARDONES. | | | | |
| Altitud | 220 | Exposición | NORTE | Piso bioclimático | DESÉRTICO COSTERO DEL NORTE |
| Sustrato | EDIFICIO ARUCAS: LAVAS TEFRÍTICAS | | U. Geomorfológica | PLATAFORMA LÁVICA | |

Estado de conservación

ÁREA AMPLIAMENTE MODIFICADA POR LOS PROCESOS URBANÍSTICOS Y DE ROTURACIÓN AGRÍCOLA.

Datos de uso y reutilización

ZONA DONDE SE HA DESARROLLADO UN NÚCLEO HABITACIÓN DEL TIPO ASENTAMIENTO RURAL CON MÚLTIPLES PARCELAS DESTINADAS AL CULTIVO.

Datos administrativos

| | | | | | | | |
|-----------------------------|---|------------------------|--------------------------|------------------|--------------------------|--------------------|--------------------------|
| Clasificación Suelo | RÚSTICO | Declaración BIC | <input type="checkbox"/> | Incoación | <input type="checkbox"/> | Declaración | <input type="checkbox"/> |
| Categoría Suelo | ASENTAMIENTO RURAL. RÚSTICO PROTECCIÓN AGRARIA DE ALTA PRODUCTIVIDAD. PROTECCIÓN AGRARIA DE MODERADAD PRODUCTIVIDAD. | | | | | | |
| Referencia catastral | 35006A01000220-28/35006A01000103-106/35006A01000109/35006A01000111/35006A01000112/35006A01000114/35006A01000550/35006A01000567/35006A01000572 | | | | | | |

CARTA ARQUEOLÓGICA DE ARUCAS (REVISIÓN AÑO 2011)

Referencias bibliográficas

- JIMÉNEZ MEDINA, A.M. (COORD.) (1995): CARTA ARQUEOLÓGICA DEL TÉRMINO MUNICIPAL DE ARUCAS. DIRECCIÓN GENERAL DE PATRIMONIO HISTÓRICO
- HERNÁNDEZ PADRÓN, A. (1996): GUÍA HISTÓRICO ARTÍSTICA. ARUCAS. LAS PALMAS DE GRAN CANARIA
- JIMÉNEZ MEDINA, A.M. ET ALLI (1996): "CONDICIONAMIENTOS GEOGRÁFICOS EN LA OCUPACIÓN PREHISTÓRICA DEL VALLE DE ARUCAS (GRAN CANARIA)" XI COLOQUIO DE HISTORIA CANARIO-AMERICANA, 1994
- JIMÉNEZ MEDINA, A.M. ET ALLI. (1996): "EL POBLAMIENTO PREHISTÓRICO EN LA COMARCA DE ARUCAS: APROXIMACIÓN A UN ESTUDIO DEL TERRITORIO EN EL NORTE DE GRAN CANARIA (ISLAS CANARIAS)." TABONA IX, PP. 125-147
- JIMÉNEZ MEDINA, A.M. (2002): EL POBLAMIENTO PREHISPÁNICO EN ARUCAS: UNA PROPUESTA DE INTERPRETACIÓN DEL USO, APROVECHAMIENTO Y GESTIÓN DEL TERRITORIO. MEMORIA DE SUFICIENCIA INVESTIGADORA (INÉDITA).

Investigaciones y Excavaciones

Actuaciones

SERÁ DE APLICACIÓN LO DISPUESTO EN LA NORMATIVA DEL PLAN GENERAL DE ORDENACIÓN, ASÍ COMO LO ESTABLECIDO EN LA LEGISLACIÓN VIGENTE EN MATERIA DE PATRIMONIO HISTÓRICO Y DEMÁS DISPOSICIONES QUE PUDIERAN SER DE APLICACIÓN.

Observaciones generales y sugerencias

NO SE OBSERVAN MATERIALES, CUEVAS NI ESTRUCTURAS EN SUPERFICIE.

CARTA ARQUEOLÓGICA DE ARUCAS (REVISIÓN AÑO 2011)

Nº Ficha

37

Cód. Patrinet

6028



CARTA ARQUEOLÓGICA DE ARUCAS (REVISIÓN AÑO 2011)

Nº Ficha

37

Cód. Patrinet

6028



CARTA ARQUEOLÓGICA DE ARUCAS (REVISIÓN AÑO 2011)

| | | | | | |
|-------------------|----------------------------------|----------------------|---------------------|---------------------|--------------------------|
| Nº Ficha | 38 | Cod. Patrinet | 6030 | Denominación | EL PICACHO (CASTILLEJOS) |
| Grupo | ÁREA POTENCIALMENTE ARQUEOLÓGICA | | | Tipología | FUNERARIO |
| Cronología | PREHISPÁNICO | Tipo | CISTA; FOSA; TÚMULO | | |

Descripción/Ergología

ÁREA POTENCIALMENTE ARQUEOLÓGICA QUE OCUPA UN AMPLIO ESPACIO DE TERRENOS DE CULTIVO Y LADERAS DONDE, SEGÚN INFORMACIÓN ORAL RECOPIADA EN TRABAJOS ANTERIORES, SE SITÚA EL HALLAZGO DE ENTERRAMIENTOS EN CISTAS Y TÚMULOS DURANTE LA INSTALACIÓN DEL ALUMBRADO PÚBLICO Y LA TELEFONÍA. HOY DÍA NO SE OBSERVA NINGÚN INDICIO DE YACIMIENTO ARQUEOLÓGICO EN SUPERFICIE.

Fotografía



Localización

| | | | | | |
|--------------------|--|-------------------|--------------------------|--------------------------|------------|
| Municipio | ARUCAS | Localidad | ARUCAS | | |
| Toponimia | BARRIO DE CASTILLEJOS | | | | |
| Cartografía | GRAFCAN | UTM | 449.196,00/3.111.129,66 | | |
| Acceso | DESDE LA CIRCUNVALACIÓN TOMAMOS EL ACCESO A LA MONTAÑA DE ARUCAS, POR LA C/LÓPEZ DE VILLAVICENCIO PARA LUEGO DESVIARNOS POR LA C/ FRAY TOMÁS DE BERLANGA PARA LUEGO SUBIR POR LA PISTA DE TIERRA QUE DE ACCESO A LA C/ ALTAVISTA | | | | |
| Altitud | 260 | Exposición | ESTE | Piso bioclimático | TRANSICIÓN |
| Sustrato | EDIFICIO ARUCAS: LAVAS TEFRÍTICAS | | U. Geomorfológica | EDIFICIO VOLCÁNICO | |

Estado de conservación

BANCALES DE CULTIVO ABANDONADOS Y ÁREAS CON VERTIDOS DE ESCOMBROS.

Datos de uso y reutilización

ABANCALAMIENTO DE LA ZONA PARA SU EXPLOTACIÓN AGRÍCOLA. LA MAYOR PARTE DE ESTA SUPERFICIE ESTÁ EN LA ACTUALIDAD EN DESUSO.

Datos administrativos

| | | | | | | | |
|-----------------------------|---|------------------------|--------------------------|------------------|--------------------------|--------------------|--|
| Clasificación Suelo | RÚSTICO | Declaración BIC | <input type="checkbox"/> | Incoación | <input type="checkbox"/> | Declaración | |
| Categoría Suelo | ASENTAMIENTO RURAL. PRODUCCIÓN AGRARIA DE MODERADA PRODUCTIVIDAD | | | | | | |
| Referencia catastral | 35006A00900270/35006A00900286/35006A00900289-91/35006A00900296-299/35006A00900461 | | | | | | |

CARTA ARQUEOLÓGICA DE ARUCAS (REVISIÓN AÑO 2011)

Referencias bibliográficas

- JIMÉNEZ MEDINA, A.M. (COORD.) (1995): CARTA ARQUEOLÓGICA DEL TÉRMINO MUNICIPAL DE ARUCAS. DIRECCIÓN GENERAL DE PATRIMONIO HISTÓRICO
- HERNÁNDEZ PADRÓN, A. (1996): GUÍA HISTÓRICO ARTÍSTICA. ARUCAS. LAS PALMAS DE GRAN CANARIA
- JIMÉNEZ MEDINA, A.M. ET ALLI. (1996): "EL POBLAMIENTO PREHISTÓRICO EN LA COMARCA DE ARUCAS: APROXIMACIÓN A UN ESTUDIO DEL TERRITORIO EN EL NORTE DE GRAN CANARIA (ISLAS CANARIAS)." TABONA IX, PP. 125-147
- JIMÉNEZ MEDINA, A.M. (2002): EL POBLAMIENTO PREHISPÁNICO EN ARUCAS: UNA PROPUESTA DE INTERPRETACIÓN DEL USO, APROVECHAMIENTO Y GESTIÓN DEL TERRITORIO. MEMORIA DE SUFICIENCIA INVESTIGADORA (INÉDITA)
- JIMÉNEZ MEDINA, A.M. (2003): "LA ARUCAS PREHISPÁNICA: EN TORNTO A LOS ORÍGENES DE ARUCAS" EN QUINTANA MIRANDA, P.M. HISTORIA DE ARUCAS. LAS PALMAS DE GRAN CANARIA, PP. 195-218.

Investigaciones y Excavaciones

Actuaciones

SERÁ DE APLICACIÓN LO DISPUESTO EN LA NORMATIVA DEL PLAN GENERAL DE ORDENACIÓN, ASÍ COMO LO ESTABLECIDO EN LA LEGISLACIÓN VIGENTE EN MATERIA DE PATRIMONIO HISTÓRICO Y DEMÁS DISPOSICIONES QUE PUDIERAN SER DE APLICACIÓN.

Observaciones generales y sugerencias

RESULTA DIFÍCIL VALORAR EL ESPACIO DELIMITADO COMO ARQUEOLÓGICO AL NO EXISTIR INDICIOS SUPERFICIALES. NO OBSTANTE, LAS REFERENCIAS ORALES SOBRE LA PRESENCIA DE RESTOS EN LA ZONA NOS HACE MANTENER EL ESPACIO DELIMITADO COMO ÁREA POTENCIALMENTE ARQUEOLÓGICA HASTA LA REALIZACIÓN DE NUEVOS ESTUDIOS.

CARTA ARQUEOLÓGICA DE ARUCAS (REVISIÓN AÑO 2011)

Nº Ficha

38

Cód. Patrinet

6030



CARTA ARQUEOLÓGICA DE ARUCAS (REVISIÓN AÑO 2011)

Nº Ficha 38 Cód. Patrinet 6030




CARTA ARQUEOLÓGICA DE ARUCAS (REVISIÓN AÑO 2011)

| | | | | | |
|-------------------|----------------------------------|----------------------|------------------------|---------------------|-----------|
| Nº Ficha | 39 | Cod. Patrinet | 6034 | Denominación | HOYA ALTA |
| Grupo | ÁREA POTENCIALMENTE ARQUEOLÓGICA | | | Tipología | FUNERARIO |
| Cronología | PREHISPÁNICO | Tipo | CUEVA NATURAL; SOLAPÓN | | |

Descripción/Ergología

ÁREA POTENCIALMENTE ARQUEOLÓGICA COMPUESTA POR UN CONJUNTO DE CUEVAS Y SOLAPONES DE CARÁCTER FUNERARIO QUE FUERON SEPULTADAS Y/O DESTRUIDAS POR LA CONSTRUCCIÓN DE LA GC-2. EN LA ACTUALIDAD QUEDA UN ABRIGO ROCOSO BAJO UN CAIDERO DE AGUA DEL BARRANCO EN EL QUE SE ABREN DOS CUEVAS, UNA JUSTO BAJO EL CAIDERO CON UN RELLENO SEDIMENTARIO CONSIDERABLE Y BASTANTE LAVADO EN SU PARTE DELANTERA, QUEDANDO UN PERFIL APARENTEMENTE ESTÉRIL ARQUEOLÓGICAMENTE HABLANDO. LA SEGUNDA CUEVA, EN EL LATERAL IZQUIERDO DEL BARRANQUILLO NO PRESENTA RELLENO NI MATERIALES ARQUEOLÓGICOS EN SUPERFICIE. NO SE DESCARTA LA PRESENCIA DE RESTOS ARQUEOLÓGICOS EN EL FONDO DE LA PRIMERA CUEVA SI BIEN EL PERFIL NO PRESENTA RESTOS.

Fotografía



Localización

| | | | | | |
|--------------------|---|--------------------------|-------------------------|--------------------------|-----------------------------|
| Municipio | ARUCAS | Localidad | MONTAÑA CARDONES | | |
| Toponimia | HOYA ALTA | | | | |
| Cartografía | GRAFCAN | UTM | 450.161,81/3.113.166,43 | | |
| Acceso | TOMAR LA CARRETERA ASFALTADA QUE BAJA A LA FINCA DEL CABILDO EN LA ZONA CONOCIDA COMO CEBOLLA. ASCENDER POR EL PRIMER BARRANQUILLO QUE QUEDA A LA DERECHA BARRANQUILLO. | | | | |
| Altitud | 64 | Exposición | NORTE | Piso bioclimático | DESÉRTICO COSTERO DEL NORTE |
| Sustrato | LAVAS NEFELINÍTCAS SUBORDINADAS, GALDAR | U. Geomorfológica | LADERA MUY ACENTUADA | | |

Estado de conservación

RESTOS DE BASURA EN EL ENTORNO DE LAS CUEVAS Y DENTRO DE ELLAS.

Datos de uso y reutilización

Datos administrativos

| | | | | | | | |
|-----------------------------|-------------------------------|------------------------|--------------------------|------------------|--------------------------|--------------------|--------------------------|
| Clasificación Suelo | RÚSTICO | Declaración BIC | <input type="checkbox"/> | Incoación | <input type="checkbox"/> | Declaración | <input type="checkbox"/> |
| Categoría Suelo | PROTECCIÓN PAISAJÍSTICA | | | | | | |
| Referencia catastral | 35006A01100027/35006A01100001 | | | | | | |

CARTA ARQUEOLÓGICA DE ARUCAS (REVISIÓN AÑO 2011)

Referencias bibliográficas

- JIMÉNEZ SÁNCHEZ, S. (1946): LA LOCALIDAD DE EL TERRERO Y OTRAS EXPLORACIONES POR EL TÉRMINO DE ARUCAS. INFORME ARQUEOLÓGICO. PLAN NACIONAL DE EXCAVACIONES, INÉDITO. ARCHIVO MUSEO CANARIO
- JIMÉNEZ MEDINA, A.M. (1994): INFORME PRELIMINAR DE LAS PRINCIPALES ÁREAS ARQUEOLÓGICAS DE ARUCAS. P.G.O.U.-AYTO.ARUCAS
- JIMÉNEZ MEDINA, A.M. (COORD.) (1995): CARTA ARQUEOLÓGICA DEL TÉRMINO MUNICIPAL DE ARUCAS. DIRECCIÓN GENERAL DE PATRIMONIO HISTÓRICO
- JIMÉNEZ MEDINA, A.M. ET ALLI. (1996): "EL POBLAMIENTO PREHISTÓRICO EN LA COMARCA DE ARUCAS: APROXIMACIÓN A UN ESTUDIO DEL TERRITORIO EN EL NORTE DE GRAN CANARIA (ISLAS CANARIAS)." TABONA IX, PP. 125-147
- JIMÉNEZ MEDINA, A.M. (1996): "MONTAÑA CARDONES Y SU ETAPA PREHISPÁNICA." EL CARDÓN 2, PP. 4-5
- JIMÉNEZ MEDINA, A.M. (1997): "MONTANA CARDONES Y SU ETAPA PREHISPÁNICA." EL CARDÓN 3, PP. 4-5
- JIMÉNEZ MEDINA, A.M. (2002): EL POBLAMIENTO PREHISPÁNICO EN ARUCAS: UNA PROPUESTA DE INTERPRETACIÓN DEL USO, APROVECHAMIENTO Y GESTIÓN DEL TERRITORIO. MEMORIA DE SUFICIENCIA INVESTIGADORA (INÉDITA)
- JIMÉNEZ MEDINA, A.M. (2003): "LA ARUCAS PREHISPÁNICA: EN TORNO A LOS ORÍGENES DE ARUCAS" EN QUINTANA MIRANDA, P.M. HISTORIA DE ARUCAS. LAS PALMAS DE GRAN CANARIA, PP. 195-218.

Investigaciones y Excavaciones

Actuaciones

SERÁ DE APLICACIÓN LO DISPUESTO EN LA NORMATIVA DEL PLAN GENERAL DE ORDENACIÓN, ASÍ COMO LO ESTABLECIDO EN LA LEGISLACIÓN VIGENTE EN MATERIA DE PATRIMONIO HISTÓRICO Y DEMÁS DISPOSICIONES QUE PUDIERAN SER DE APLICACIÓN.

Observaciones generales y sugerencias

UNA LECTURA DEL PERFIL ESTRATIGRÁFICO HACE PENSAR EN LA NULA POTENCIALIDAD ARQUEOLÓGICA DE LA CUEVA, SI BIEN ESTA ES BASTANTE PROFUNDA, POR LO QUE PODRÍA EXISTIR ALGÚN TIPO DE REGISTRO ARQUEOLÓGICO EN EL INTERIOR.

CARTA ARQUEOLÓGICA DE ARUCAS (REVISIÓN AÑO 2011)

Nº Ficha

39

Cód. Patrinet

6034



CARTA ARQUEOLÓGICA DE ARUCAS (REVISIÓN AÑO 2011)

Nº Ficha

39

Cód. Patrinet

6034



CARTA ARQUEOLÓGICA DE ARUCAS (REVISIÓN AÑO 2011)

| | | | | | |
|-------------------|----------------------------------|----------------------|---------------------------------|---------------------|---------------|
| Nº Ficha | 40 | Cod. Patrinet | 6036 | Denominación | HOYA OLIVARES |
| Grupo | ÁREA POTENCIALMENTE ARQUEOLÓGICA | | | Tipología | HABITAT |
| Cronología | PREHISPÁNICO | Tipo | CUEVA ARTIFICIAL; CUEVA NATURAL | | |

Descripción/Ergología

ÁREA POTENCIALMENTE ARQUEOLÓGICA COMPUESTA POR POR VARIAS CUEVAS NATURALES Y ARTIFICIALES DISPUESTAS EN DOS NIVELES BIEN DIFERENCIADOS. LA GRAN MAYORÍA DE ESTAS CUEVAS SE ENCUENTRAN EN EL NIVEL INFERIOR Y HAN SIDO REUTILIZADAS HASTA LA ACTUALIDAD. NO SE OBSERVAN MATERIALES ARQUEOLÓGICOS EN SUPERFICIE.

Fotografía



Localización

| | | | | | |
|--------------------|--|--------------------------|-------------------------|--------------------------|-----------------------------|
| Municipio | ARUCAS | Localidad | SANTIDAD BAJA | | |
| Toponimia | LAS CUEVAS | | | | |
| Cartografía | GRAFCAN | UTM | 450.313,58/3.108.942,80 | | |
| Acceso | CARRETERA QUE LLEVA DE ARUCAS A SAN FRANCISCO JAVIER DESVIÁNDONOS POR EL PASAJE HOYA OLIVARES. | | | | |
| Altitud | 225 | Exposición | SUR | Piso bioclimático | DESÉRTICO COSTERO DEL NORTE |
| Sustrato | LAVAS BASANÍTICAS | U. Geomorfológica | LADERA ACENTUADA | | |

Estado de conservación

SE TRATA DE UN CONJUNTO AMPLIAMENTE REUTILIZADO, SI BIEN LAS CUEVAS DEL NIVEL SUPERIOR NO SE HAN PODIDO VISITAR POR LA ABUNDANTE VEGETACIÓN Y LA PRESENCIA DE ACCESOS PRIVADOS, DESCONOCIÉNDOSE SU ESTADO DE CONSERVACIÓN

Datos de uso y reutilización

RESIDENCIAL.

Datos administrativos

| | | | | | | | |
|-----------------------------|---|------------------------|--------------------------|------------------|--|--------------------|--|
| Clasificación Suelo | RÚSTICO | Declaración BIC | <input type="checkbox"/> | Incoación | | Declaración | |
| Categoría Suelo | PROTECCIÓN PAISAJÍSTICA. PROTECCIÓN AGRARIA DE MODERADA PRODUCTIVIDAD | | | | | | |
| Referencia catastral | 35006A01400048/35006A01400050/35006A01400057/35006A01400076-82/35006A01400088 | | | | | | |

CARTA ARQUEOLÓGICA DE ARUCAS (REVISIÓN AÑO 2011)

Referencias bibliográficas

-JIMÉNEZ MEDINA, A.M. (COORD.) (1995): CARTA ARQUEOLÓGICA DEL TÉRMINO MUNICIPAL DE ARUCAS. DIRECCIÓN GENERAL DE PATRIMONIO HISTÓRICO

-JIMÉNEZ MEDINA, A.M. ET ALLI. (1996): "EL POBLAMIENTO PREHISTÓRICO EN LA COMARCA DE ARUCAS: APROXIMACIÓN A UN ESTUDIO DEL TERRITORIO EN EL NORTE DE GRAN CANARIA (ISLAS CANARIAS)." TABONA IX, PP. 125-147

-JIMÉNEZ MEDINA, A.M. (2002): EL POBLAMIENTO PREHISPÁNICO EN ARUCAS: UNA PROPUESTA DE INTERPRETACIÓN DEL USO, APROVECHAMIENTO Y GESTIÓN DEL TERRITORIO. MEMORIA DE SUFICIENCIA INVESTIGADORA (INÉDITA).

Investigaciones y Excavaciones

Actuaciones

SERÁ DE APLICACIÓN LO DISPUESTO EN LA NORMATIVA DEL PLAN GENERAL DE ORDENACIÓN, ASÍ COMO LO ESTABLECIDO EN LA LEGISLACIÓN VIGENTE EN MATERIA DE PATRIMONIO HISTÓRICO Y DEMÁS DISPOSICIONES QUE PUDIERAN SER DE APLICACIÓN.

Observaciones generales y sugerencias

CARTA ARQUEOLÓGICA DE ARUCAS (REVISIÓN AÑO 2011)

Nº Ficha

40

Cód. Patrinet

6036



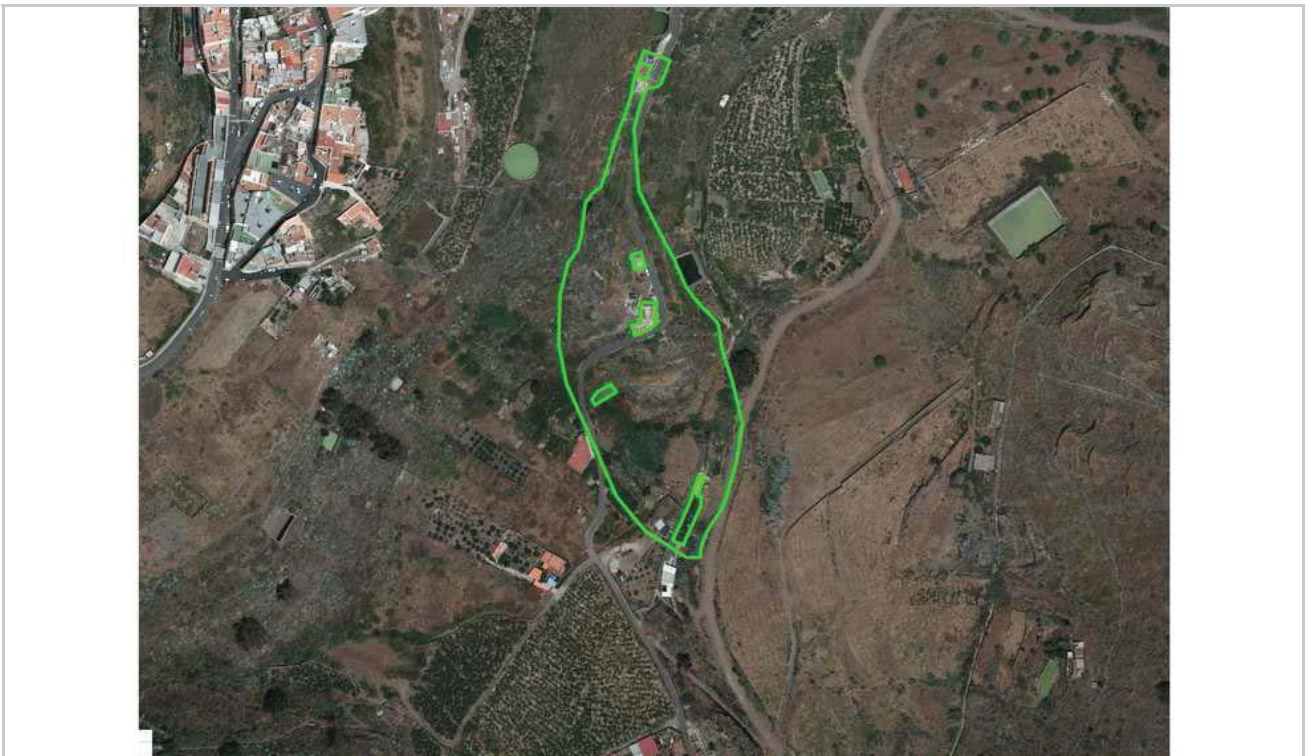
CARTA ARQUEOLÓGICA DE ARUCAS (REVISIÓN AÑO 2011)

Nº Ficha

40

Cód. Patrinet

6036



CARTA ARQUEOLÓGICA DE ARUCAS (REVISIÓN AÑO 2011)

| | | | | | |
|-------------------|----------------------------------|----------------------|---------------------------------|---------------------|---------------|
| Nº Ficha | 41 | Cod. Patrinet | 6038 | Denominación | LAS CHORRERAS |
| Grupo | ÁREA POTENCIALMENTE ARQUEOLÓGICA | | | Tipología | HÁBITAT |
| Cronología | PREHISPÁNICO | Tipo | CUEVA ARTIFICIAL; CUEVA NATURAL | | |

Descripción/Ergología

ÁREA DE POTENCIALIDAD ARQUEOLÓGICA QUE ESTARÍA COMPUESTA POR UN CONJUNTO TROGLODITA HOY IMPERCEPTIBLE DEBIDO AL PROCESO URBANIZADOR Y AL ABANCALAMIENTO DE LA ZONA PARA SU EXPLOTACIÓN AGRARIA. SEGÚN INFORMACIÓN ORAL, EN ESTE LUGAR HABRÍAN APARECIDO RESTOS RELACIONADOS CON EL MUNDO PREHISPÁNICO.

Fotografía



Localización

| | | | | | |
|--------------------|--|-------------------|--------------------------|--------------------------|-----------------------------|
| Municipio | ARUCAS | Localidad | CHORRERAS (LAS) | | |
| Toponimia | LAS CHORRERAS | | | | |
| Cartografía | GRAFCAN | UTM | 448.754,15/3.111.601,67 | | |
| Acceso | CARRETERA QUE SUBE A ARUCAS DESDE TRASMONTAÑA, EN EL PASEO SAN PATRICIO, NÚMEROS DEL 34 AL 20. | | | | |
| Altitud | 232 | Exposición | NORTE | Piso bioclimático | DESÉRTICO COSTERO DEL NORTE |
| Sustrato | EDIFICIO ARUCAS: LAVAS TEFRÍTICAS | | U. Geomorfológica | PLATAFORMA LÁVICA | |

Estado de conservación

| |
|--|
| |
|--|

Datos de uso y reutilización

| |
|-------------------------|
| RESIDENCIAL Y AGRÍCOLA. |
|-------------------------|

Datos administrativos

| | | | | | | | |
|-----------------------------|--|------------------------|--------------------------|------------------|--------------------------|--------------------|--------------------------|
| Clasificación Suelo | RÚSTICO | Declaración BIC | <input type="checkbox"/> | Incoación | <input type="checkbox"/> | Declaración | <input type="checkbox"/> |
| Categoría Suelo | PROTECCIÓN AGRARIA DE ALTA PRODUCTIVIDAD | | | | | | |
| Referencia catastral | 35006A00609012 (Subparcelas g, h, i) | | | | | | |

CARTA ARQUEOLÓGICA DE ARUCAS (REVISIÓN AÑO 2011)

Referencias bibliográficas

- JIMÉNEZ MEDINA, A.M. (COORD.) (1995): CARTA ARQUEOLÓGICA DEL TÉRMINO MUNICIPAL DE ARUCAS. DIRECCIÓN GENERAL DE PATRIMONIO HISTÓRICO
- JIMÉNEZ MEDINA, A.M. ET ALLI. (1996): "EL POBLAMIENTO PREHISTÓRICO EN LA COMARCA DE ARUCAS: APROXIMACIÓN A UN ESTUDIO DEL TERRITORIO EN EL NORTE DE GRAN CANARIA (ISLAS CANARIAS)." TABONA IX, PP. 125-147
- JIMÉNEZ MEDINA, A.M. (2002): EL POBLAMIENTO PREHISPÁNICO EN ARUCAS: UNA PROPUESTA DE INTERPRETACIÓN DEL USO, APROVECHAMIENTO Y GESTIÓN DEL TERRITORIO. MEMORIA DE SUFICIENCIA INVESTIGADORA (INÉDITA).

Investigaciones y Excavaciones

Actuaciones

SERÁ DE APLICACIÓN LO DISPUESTO EN LA NORMATIVA DEL PLAN GENERAL DE ORDENACIÓN, ASÍ COMO LO ESTABLECIDO EN LA LEGISLACIÓN VIGENTE EN MATERIA DE PATRIMONIO HISTÓRICO Y DEMÁS DISPOSICIONES QUE PUDIERAN SER DE APLICACIÓN.

Observaciones generales y sugerencias

RESULTA MUY DIFÍCIL PRECISAR LA UBICACIÓN Y PERÍMETRO DEL SUPUESTO YACIMIENTO ARQUEOLÓGICO YA QUE EN SUPERFICIE NO SE APRECIAN RESTOS ARQUEOLÓGICO NI ESTRUCTURAS.

CARTA ARQUEOLÓGICA DE ARUCAS (REVISIÓN AÑO 2011)

Nº Ficha

41

Cód. Patrinet

6038



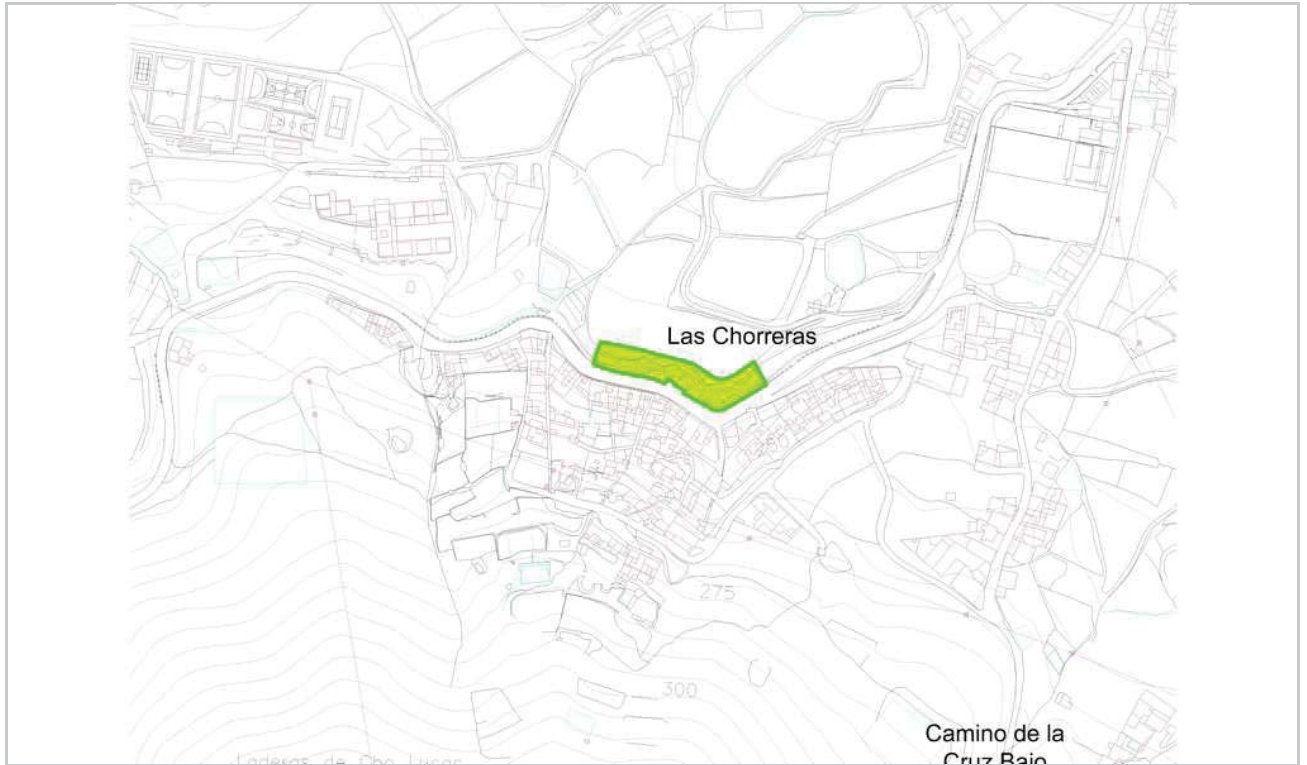
CARTA ARQUEOLÓGICA DE ARUCAS (REVISIÓN AÑO 2011)

Nº Ficha

41

Cód. Patrinet

6038



CARTA ARQUEOLÓGICA DE ARUCAS (REVISIÓN AÑO 2011)

| | | | | | |
|-------------------|----------------------------------|----------------------|-------------|---------------------|--------------------|
| Nº Ficha | 42 | Cod. Patrinet | 6041 | Denominación | LOMITO DE LA PARED |
| Grupo | ÁREA POTENCIALMENTE ARQUEOLÓGICA | | | Tipología | FUNERARIO |
| Cronología | PREHISPÁNICO | Tipo | CISTA; FOSA | | |

Descripción/Ergología

ÁREA DE POTENCIALIDAD ARQUEOLÓGICA SITUADA SOBRE UN LOMO QUE SE ADENTRA EN EL CAUCE DEL BARRANCO DE TENOYA. SEGÚN ANTERIORES TRABAJOS, EN ESTE LUGAR HABRÍA CISTAS O FOSAS DE ENTERRAMIENTO PREHISPÁNICAS ADEMÁS DE OBSERVARSE RESTOS ÓSEOS HUMANOS DISPERSOS EN EL LOMO. TRAS REALIZAR LA PROSPECCIÓN DE SUPERFICIE NO SE LOCALIZARON RESTOS ESTRUCTURALES EN SUPERFICIE, SI BIEN HAY ABUNDANTES FRAGMENTOS CERÁMICOS CUYA FILIACIÓN CRONOCULTURAL ES DIFÍCIL PRECISAR. EN LOS CANTILES DEL LOMO HAY VARIAS CUEVAS Y COVACHAS DE DIFÍCIL ACCESO DONDE PODRÍAN EXISTIR RESTOS PERO QUE NO HAN SIDO PROSPECTADAS POR LA INACCESIBILIDAD DE LAS MISMAS. EN LA PARTE POSTERIOR DEL LOMO EXISTE UN MURO O PARED DE FACTURA RECIENTE QUE DA NOMBRE AL SITIO. LA RECOLONIZACIÓN VEGETAL IMPIDE UNA PROSPECCIÓN EXHAUSTIVA DE LA ZONA.

Fotografía



Localización

| | | | | | |
|--------------------|--|--------------------------|-------------------------|--------------------------|-----------------------------|
| Municipio | ARUCAS | Localidad | TINOCAS | | |
| Toponimia | BARRANCO DE TENOYA | | | | |
| Cartografía | GRAFCAN | UTM | 451.330,06/3.110.361,06 | | |
| Acceso | A TRAVÉS DE LA PISTA DE TIERRA QUE DISCURRE POR EL CAUCE DEL BARRANCO DE TENOYA. | | | | |
| Altitud | 115 | Exposición | ESTE | Piso bioclimático | DESÉRTICO COSTERO DEL NORTE |
| Sustrato | LAVAS BASANÍTICAS NEFELINÍTICAS BCO. TENOYA | U. Geomorfológica | FONDO DE VALLE CÓNCAVO | | |

Estado de conservación

ABUNDANTE RECOLONIZACIÓN VEGETAL DEL LOMO.

Datos de uso y reutilización

Datos administrativos

| | | | | | | | |
|-----------------------------|-------------------------|------------------------|--------------------------|------------------|--------------------------|--------------------|--------------------------|
| Clasificación Suelo | RÚSTICO | Declaración BIC | <input type="checkbox"/> | Incoación | <input type="checkbox"/> | Declaración | <input type="checkbox"/> |
| Categoría Suelo | PROTECCIÓN PAISAJÍSTICA | | | | | | |
| Referencia catastral | 35006A01200249 | | | | | | |

CARTA ARQUEOLÓGICA DE ARUCAS (REVISIÓN AÑO 2011)

Referencias bibliográficas

-JIMÉNEZ MEDINA, A.M. (COORD.) (1995): CARTA ARQUEOLÓGICA DEL TÉRMINO MUNICIPAL DE ARUCAS. DIRECCIÓN GENERAL DE PATRIMONIO HISTÓRICO

-JIMÉNEZ MEDINA, A.M. (2002): EL POBLAMIENTO PREHISPÁNICO EN ARUCAS: UNA PROPUESTA DE INTERPRETACIÓN DEL USO, APROVECHAMIENTO Y GESTIÓN DEL TERRITORIO. MEMORIA DE SUFICIENCIA INVESTIGADORA (INÉDITA).

Investigaciones y Excavaciones

Actuaciones

SERÁ DE APLICACIÓN LO DISPUESTO EN LA NORMATIVA DEL PLAN GENERAL DE ORDENACIÓN, ASÍ COMO LO ESTABLECIDO EN LA LEGISLACIÓN VIGENTE EN MATERIA DE PATRIMONIO HISTÓRICO Y DEMÁS DISPOSICIONES QUE PUDIERAN SER DE APLICACIÓN.

Observaciones generales y sugerencias

HAY VARIAS CUEVAS QUE NO HAN SIDO VISITADAS POR TENER UN ACCESO DIFICULTOSO.

CARTA ARQUEOLÓGICA DE ARUCAS (REVISIÓN AÑO 2011)

Nº Ficha

42

Cód. Patrinet

6041



CARTA ARQUEOLÓGICA DE ARUCAS (REVISIÓN AÑO 2011)

Nº Ficha

42

Cód. Patrinet

6041




CARTA ARQUEOLÓGICA DE ARUCAS (REVISIÓN AÑO 2011)

| | | | | | |
|-------------------|----------------------------------|----------------------|---------------------------------|---------------------|---------------------|
| Nº Ficha | 43 | Cod. Patrinet | 6042 | Denominación | MONTAÑA DE CARDONES |
| Grupo | ÁREA POTENCIALMENTE ARQUEOLÓGICA | | | Tipología | HÁBITAT |
| Cronología | PREHISPÁNICO | Tipo | CUEVA ARTIFICIAL; CUEVA NATURAL | | |

Descripción/Ergología

ÁREA DE POTENCIALIDAD ARQUEOLÓGICA SITUADA EN LA LADERA SURESTE DE LA MONTAÑA DE CARDONES COMPUESTA POR VARIAS CUEVAS NATURALES Y ARTIFICIALES, MUCHAS DE ELLAS REUTILIZADAS HASTA LA ACTUALIDAD POR LO QUE NO PRESENTAN RELLENOS ARQUEOLÓGICOS APARENTES.

Fotografía



Localización

| | | | | | |
|--------------------|--|-------------------|--------------------------|--------------------------|-----------------------------|
| Municipio | ARUCAS | Localidad | MONTAÑA CARDONES | | |
| Toponimia | MONTAÑA CARDONES | | | | |
| Cartografía | GRAFCAN | UTM | 450.091,08/3.112.061,91 | | |
| Acceso | VARIOS CAMINOS Y CALLES ASFALTADAS POR EL LATERAL DE LA MONTAÑA. | | | | |
| Altitud | 225 | Exposición | SURESTE | Piso bioclimático | DESÉRTICO COSTERO DEL NORTE |
| Sustrato | CONOS DE TEFRA: PIROCLASTOS NEFELINÍTICOS | | U. Geomorfológica | EDIFICIO VOLCÁNICO | |

Estado de conservación

ALGUNAS CUEVAS PRESENTAN RESTOS DE BASURA EN SU INTERIOR

Datos de uso y reutilización

USO RESIDENCIAL HASTA TIEMPOS RECIENTES.

Datos administrativos

| | | | | | | | |
|-----------------------------|--|------------------------|--------------------------|------------------|--------------------------|--------------------|--------------------------|
| Clasificación Suelo | URBANO Y RÚSTICO | Declaración BIC | <input type="checkbox"/> | Incoación | <input type="checkbox"/> | Declaración | <input type="checkbox"/> |
| Categoría Suelo | CONSOLIDADO. ASENTAMIENTO RURAL | | | | | | |
| Referencia catastral | 35006A01100573/000107200DS51A/000107500DS51A/0319111DS5101N/0319119DS5101N/0319124DS5101N/0319125DS5101N/0319129DS5101N-0319131DS5101N | | | | | | |

CARTA ARQUEOLÓGICA DE ARUCAS (REVISIÓN AÑO 2011)

Referencias bibliográficas

- JIMÉNEZ SÁNCHEZ, S. (1946): LA LOCALIDAD DE EL TERRERO Y OTRAS EXPLORACIONES POR EL TÉRMINO DE ARUCAS. INFORME ARQUEOLÓGICO. PLAN NACIONAL DE EXCAVACIONES, INÉDITO. ARCHIVO MUSEO CANARIO
- JIMÉNEZ MEDINA, A.M. (COORD.) (1995): CARTA ARQUEOLÓGICA DEL TÉRMINO MUNICIPAL DE ARUCAS. DIRECCIÓN GENERAL DE PATRIMONIO HISTÓRICO
- JIMÉNEZ MEDINA, A.M. ET ALLI. (1996): "CONDICIONAMIENTOS GEOGRÁFICOS EN LA OCUPACIÓN PREHISTÓRICA DEL VALLE DE ARUCAS (GRAN CANARIA)." XI COLOQUIO DE HISTORIA CANARIO-AMERICANA, PP. 49-72
- HERNÁNDEZ PADRÓN, A. (1996): GUÍA HISTÓRICO ARTÍSTICA. ARUCAS. LAS PALMAS DE GRAN CANARIA
- JIMÉNEZ MEDINA, A.M. ET ALLI. (1996): "EL POBLAMIENTO PREHISTÓRICO EN LA COMARCA DE ARUCAS: APROXIMACIÓN A UN ESTUDIO DEL TERRITORIO EN EL NORTE DE GRAN CANARIA (ISLAS CANARIAS)." TABONA IX, PP. 125-147
- JIMÉNEZ MEDINA, A.M. (2002): EL POBLAMIENTO PREHISPÁNICO EN ARUCAS: UNA PROPUESTA DE INTERPRETACIÓN DEL USO, APROVECHAMIENTO Y GESTIÓN DEL TERRITORIO. MEMORIA DE SUFICIENCIA INVESTIGADORA (INÉDITA)
- JIMÉNEZ MEDINA, A.M. (2003): "LA ARUCAS PREHISPÁNICA: EN TORNO A LOS ORÍGENES DE ARUCAS" EN QUINTANA MIRANDA, P.M. HISTORIA DE ARUCAS. LAS PALMAS DE GRAN CANARIA, PP. 195-218.

Investigaciones y Excavaciones

Actuaciones

SERÁ DE APLICACIÓN LO DISPUESTO EN LA NORMATIVA DEL PLAN GENERAL DE ORDENACIÓN, ASÍ COMO LO ESTABLECIDO EN LA LEGISLACIÓN VIGENTE EN MATERIA DE PATRIMONIO HISTÓRICO Y DEMÁS DISPOSICIONES QUE PUDIERAN SER DE APLICACIÓN.

Observaciones generales y sugerencias

ESTAS CUEVAS JUNTO AL ÁREA DENOMINADA CUEVA DE LA CALAVERA Y OTRAS CUEVAS HOY REUTILIZADAS COMO PARTE DE LAS VIVIENDAS ACTUALES DE CARDONES FORMARÍAN UN GRAN CONJUNTO TROGLODITA, QUE PODRÍA INCLUIRSE DENTRO DE LA CATEGORÍA DE POBLADO. JUNTO A LA MONTAÑA DE ARUCAS Y ESPACIOS CERCANOS CONFORMARÍAN EL POBLADO PREHISPÁNICO DE AREHUCAS, HABITADO HASTA LOS MOMENTOS EPIGONALES DE LA CONQUISTA Y QUE SIRVIÓ DE BASE PARA EL SURGIMIENTO POSTERIOR DE LA VILLA DE ARUCAS EN EL SIGLO XVI.

SE RECOMIENDA LA LIMPIEZA DE LAS CUEVAS DE MAYORES DIMENSIONES Y SU VALLADO Y/O SEÑALIZACIÓN CON VISTAS A EVITAR SU COLMATACIÓN FUTURA.

CARTA ARQUEOLÓGICA DE ARUCAS (REVISIÓN AÑO 2011)

Nº Ficha

43

Cód. Patrinet

6042



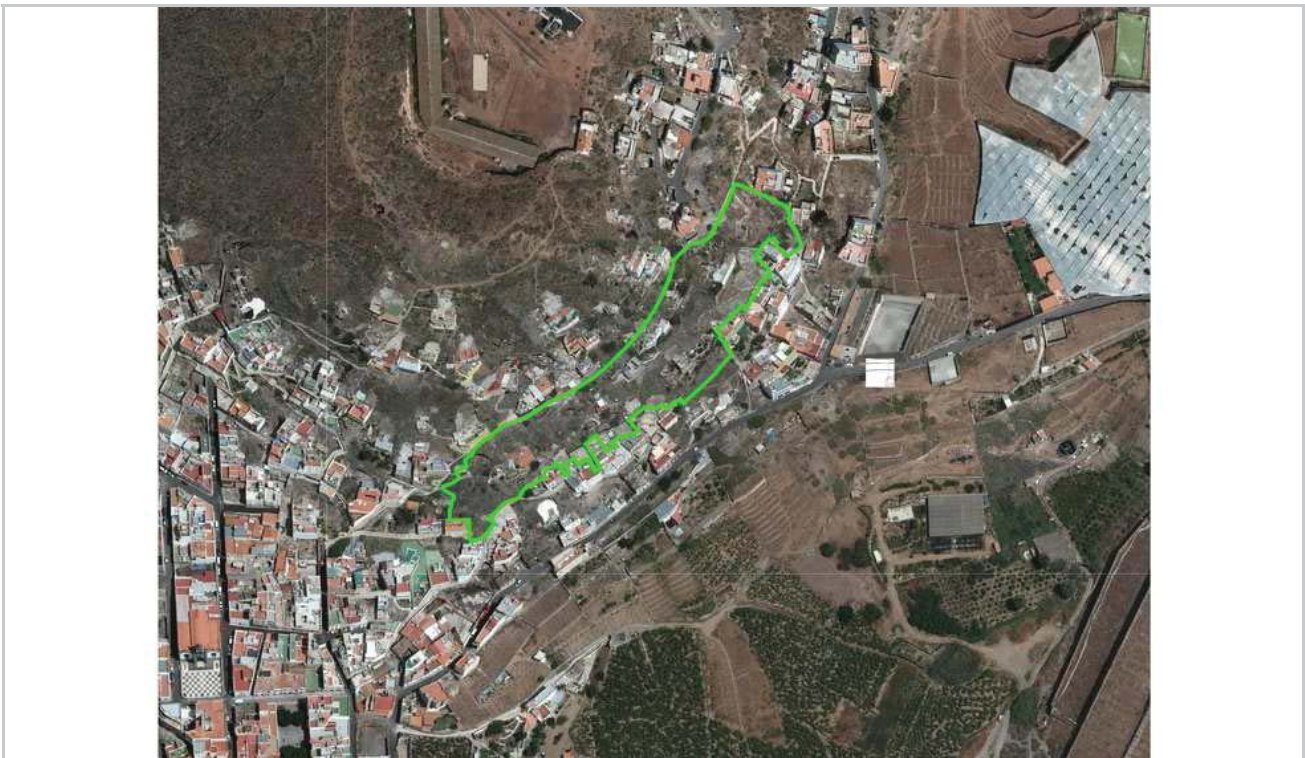
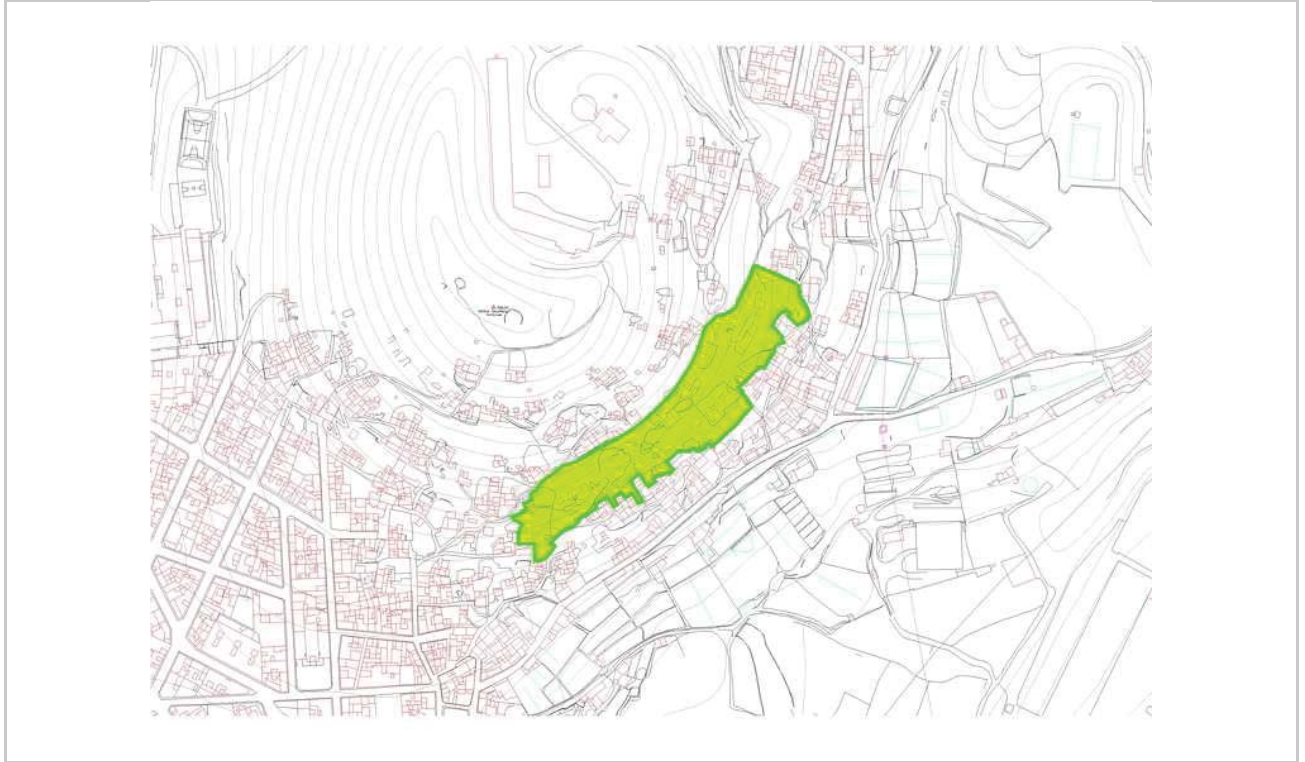
CARTA ARQUEOLÓGICA DE ARUCAS (REVISIÓN AÑO 2011)

Nº Ficha

43

Cód. Patrinet

6042



CARTA ARQUEOLÓGICA DE ARUCAS (REVISIÓN AÑO 2011)

| | | | | | |
|-------------------|----------------------------------|----------------------|-----------------------|---------------------|--------------------|
| Nº Ficha | 44 | Cod. Patrinet | 6043 | Denominación | ROSA SILVA |
| Grupo | ÁREA POTENCIALMENTE ARQUEOLÓGICA | | | Tipología | FUNERARIO; HÁBITAT |
| Cronología | PREHISPÁNICO | Tipo | ABRIGO; CUEVA NATURAL | | |

Descripción/Ergología

ÁREA POTENCIALMENTE ARQUEOLÓGICA DISPUESTA A LO LARGO DEL CAUCE DEL BARRANQUILLO DE LA PUNTA DE ARUCAS, A LA ALTURA DE ROSA SILVA, DONDE SE LOCALIZAN AL MENOS DOS CUEVAS NATURALES CON RELLENO SEDIMENTARIO POCO SIGNIFICATIVO Y SIN EVIDENCIAS ARQUEOLÓGICAS A NIVEL SUPERFICIAL. UNA DE LAS CUEVAS PRESENTA UN MURO DIVISORIO EN SU INTERIOR. CONSTAN REFERENCIAS DE PROSPECCIONES DE JIMÉNEZ SÁNCHEZ EN LA ZONA PERO SIN MÁS DATOS SOBRE POSIBLES HALLAZGOS. LA CUEVA QUE PRESENTA EL MURO EN SU INTERIOR TIENE UN ACCESO ACONDICIONADO MEDIANTE UN CAMINO O SERVENTÍA MODERNO QUE CONDUCE AL ANDÉN QUE PERMITE EL ACCESO A LA CAVIDAD.

Fotografía



Localización

| | | | | | |
|--------------------|---|--------------------------|-----------------------------|--------------------------|-----------------------------|
| Municipio | ARUCAS | Localidad | MONTAÑA CARDONES | | |
| Toponimia | ROSA SILVA | | | | |
| Cartografía | GRAFCAN | UTM | 450.839,93/3.112.538,84 | | |
| Acceso | CARRETERA QUE BAJA DESDE LA MONTAÑA DE CARDONES A ROSA SILVA. AL TERMINAR LA CARRETERA ASFALTADA TOMAMOS LA PISTA DE TIERRA DE LA DERECHA HASTA LLEGAR AL FINAL DE LA MISMA. CAMINAR HACIA EL CAUCE DEL BARRANCO. | | | | |
| Altitud | 75 | Exposición | ESTE | Piso bioclimático | DESÉRTICO COSTERO DEL NORTE |
| Sustrato | FORMACIÓN DETRÍTICA DE LAS PALMAS | U. Geomorfológica | SECTOR ENCAJADO DE BARRANCO | | |

Estado de conservación

DESPLOMES PARCIALES EN LAS CUBIERTAS DE AMBAS CUEVAS.

Datos de uso y reutilización

ABRIGO PASTORIL Y/O DE GANADO.

Datos administrativos

| | | | | | | | |
|-----------------------------|-------------------------|------------------------|--------------------------|------------------|--------------------------|--------------------|--------------------------|
| Clasificación Suelo | RÚSTICO | Declaración BIC | <input type="checkbox"/> | Incoación | <input type="checkbox"/> | Declaración | <input type="checkbox"/> |
| Categoría Suelo | PROTECCIÓN PAISAJÍSTICA | | | | | | |
| Referencia catastral | 35006A01100043-51 | | | | | | |

CARTA ARQUEOLÓGICA DE ARUCAS (REVISIÓN AÑO 2011)

Referencias bibliográficas

- JIMÉNEZ SÁNCHEZ, S. (1946): LA LOCALIDAD DE EL TERRERO Y OTRAS EXPLORACIONES POR EL TÉRMINO DE ARUCAS. INFORME ARQUEOLÓGICO. PLAN NACIONAL DE EXCAVACIONES, INÉDITO. ARCHIVO MUSEO CANARIO
- JIMÉNEZ MEDINA, A.M. (COORD.) (1995): CARTA ARQUEOLÓGICA DEL TÉRMINO MUNICIPAL DE ARUCAS. DIRECCIÓN GENERAL DE PATRIMONIO HISTÓRICO
- JIMÉNEZ MEDINA, A.M. ET ALLI. (1996): "EL POBLAMIENTO PREHISTÓRICO EN LA COMARCA DE ARUCAS: APROXIMACIÓN A UN ESTUDIO DEL TERRITORIO EN EL NORTE DE GRAN CANARIA (ISLAS CANARIAS)." TABONA IX, PP. 125-147
- JIMÉNEZ MEDINA, A.M. (1996): "MONTAÑA CARDONES Y SU ETAPA PREHISPÁNICA." EL CARDÓN 2, PP. 4-5
- JIMÉNEZ MEDINA, A.M (1997): "MONTANA CARDONES Y SU ETAPA PREHISPÁNICA." EL CARDÓN 3, PP. 4-5
- JIMÉNEZ MEDINA, A.M. (2002): EL POBLAMIENTO PREHISPÁNICO EN ARUCAS: UNA PROPUESTA DE INTERPRETACIÓN DEL USO, APROVECHAMIENTO Y GESTIÓN DEL TERRITORIO. MEMORIA DE SUFICIENCIA INVESTIGADORA (INÉDITA).

Investigaciones y Excavaciones

Actuaciones

SERÁ DE APLICACIÓN LO DISPUESTO EN LA NORMATIVA DEL PLAN GENERAL DE ORDENACIÓN, ASÍ COMO LO ESTABLECIDO EN LA LEGISLACIÓN VIGENTE EN MATERIA DE PATRIMONIO HISTÓRICO Y DEMÁS DISPOSICIONES QUE PUDIERAN SER DE APLICACIÓN.

Observaciones generales y sugerencias

POR LA TIPOLOGÍA DE LAS CUEVAS, PODRÍA TRATARSE DE CAVIDADES DESTINADAS A UN USO FUNERARIO.

CARTA ARQUEOLÓGICA DE ARUCAS (REVISIÓN AÑO 2011)

Nº Ficha

44

Cód. Patrinet

6043



CARTA ARQUEOLÓGICA DE ARUCAS (REVISIÓN AÑO 2011)

Nº Ficha

44

Cód. Patrinet

6043



CARTA ARQUEOLÓGICA DE ARUCAS (REVISIÓN AÑO 2011)

| | | | | | |
|-------------------|----------------------------------|----------------------|--------------|---------------------|--------------------|
| Nº Ficha | 45 | Cod. Patrinet | 6044 | Denominación | BAJAMAR |
| Grupo | ÁREA POTENCIALMENTE ARQUEOLÓGICA | | | Tipología | FUNERARIO; HÁBITAT |
| Cronología | PREHISPÁNICO | Tipo | CASA; TÚMULO | | |

Descripción/Ergología

ÁREA POTENCIALMENTE ARQUEOLÓGICA COMPUESTA POR UNA ESTRUCTURA DE PIEDRA SECA, DE PLANTA EXTERIOR CON TENDENCIA CIRCULAR QUE SE ENCUENTRA EMBUTIDA PARCIALMENTE BAJO UNA CONSTRUCCIÓN RECIENTE. SE ENCUENTRA MUY DESMANTELADA POR LO QUE RESULTA DIFÍCIL VALORAR SU TIPOLOGÍA Y MORFOLOGÍA ORIGINAL. NO SE OBSERVAN MATERIALES ARQUEOLÓGICOS EN SUPERFICIE. EN ANTERIORES TRABAJOS SE APUNTA QUE SEGÚN INFORMACIÓN ORAL, SE TRATARÍA DE CONSTRUCCIONES ELABORADAS EN EL SIGLO XIX, COMO CONSTRUCCIONES AGROPECUARIAS O ANEXAS A VIVIENDAS, DEL TIPO ALPENDRES, COCINAS, ETC.

Fotografía



Localización

| | | | | | |
|--------------------|---|--------------------------|-------------------------------|--------------------------|-----------------------------|
| Municipio | ARUCAS | Localidad | SAN ANDRES | | |
| Toponimia | LA BAJILLA | | | | |
| Cartografía | GRAFCAN | UTM | 445.808,05/3.113.479,78 | | |
| Acceso | CARRETERA GENERAL DEL NORTE, AUTOVÍA G.C.-2, Y SENDERO DE TIERRA. | | | | |
| Altitud | 5 | Exposición | NORTE | Piso bioclimático | DESÉRTICO COSTERO DEL NORTE |
| Sustrato | LAVAS FONOLÍTICAS NEFELÍNICAS | U. Geomorfológica | PLATAFORMA DE ABRASIÓN MARINA | | |

Estado de conservación

SE HAN IDO UTILIZANDO SUS PIEDRAS PARA EL ACONDICIONAMIENTO DE PARTERRES Y AJARDINAMIENTO DE LA ZONA EXTERIOR DE LAS VIVIENDAS MODERNAS, DESMANTELANDO PARTE DE SUS MUROS.

Datos de uso y reutilización

CUARTO O ALPENDRE ANEXO A VIVIENDA. ZONA AJARDINADA ANEXA A LA VIVIENDA.

Datos administrativos

| | | | | | | | |
|-----------------------------|--|------------------------|--------------------------|------------------|--------------------------|--------------------|--------------------------|
| Clasificación Suelo | URBANO | Declaración BIC | <input type="checkbox"/> | Incoación | <input type="checkbox"/> | Declaración | <input type="checkbox"/> |
| Categoría Suelo | CONSOLIDADO. DESLINDE DOMINIO PÚBLICO MARÍTIMO TERRESTRE | | | | | | |
| Referencia catastral | 5833920DS4153S | | | | | | |

CARTA ARQUEOLÓGICA DE ARUCAS (REVISIÓN AÑO 2011)

Referencias bibliográficas

- JIMÉNEZ MEDINA, A.M. (1994): INFORME PRELIMINAR DE LAS PRINCIPALES ÁREAS ARQUEOLÓGICAS DE ARUCAS. P.G.O.U.-AYTO. DE ARUCAS
- JIMÉNEZ MEDINA, A.M. (COORD.) (1995): CARTA ARQUEOLÓGICA DEL TÉRMINO MUNICIPAL DE ARUCAS. DIRECCIÓN GENERAL DE PATRIMONIO HISTÓRICO
- JIMÉNEZ MEDINA, A.M. ET ALLI. (1996): "EL POBLAMIENTO PREHISTÓRICO EN LA COMARCA DE ARUCAS: APROXIMACIÓN A UN ESTUDIO DEL TERRITORIO EN EL NORTE DE GRAN CANARIA (ISLAS CANARIAS)." TABONA IX, PP. 125-147
- JIMÉNEZ MEDINA, A.M. (2002): EL POBLAMIENTO PREHISPÁNICO EN ARUCAS: UNA PROPUESTA DE INTERPRETACIÓN DEL USO, APROVECHAMIENTO Y GESTIÓN DEL TERRITORIO. MEMORIA DE SUFICIENCIA INVESTIGADORA (INÉDITA).

Investigaciones y Excavaciones

Actuaciones

SERÁ DE APLICACIÓN LO DISPUESTO EN LA NORMATIVA DEL PLAN GENERAL DE ORDENACIÓN, ASÍ COMO LO ESTABLECIDO EN LA LEGISLACIÓN VIGENTE EN MATERIA DE PATRIMONIO HISTÓRICO Y DEMÁS DISPOSICIONES QUE PUDIERAN SER DE APLICACIÓN.

Observaciones generales y sugerencias

LA ADSCRIPCIÓN CRONOCULTURAL DE ESTE ESPACIO RESULTA MUY COMPLICADA DEBIDO A LA INEXISTENCIA DE MATERIALES ARQUEOLÓGICOS EN SUPERFICIE NI HALLAZGOS PUNTUALES EN LA ZONA QUE HAGAN PENSAR EN UNA ESTRUCTURA ABORIGEN. NO OBSTANTE, MANTENEMOS LA CAUTELA AL RESPECTO HASTA LA REALIZACIÓN DE UNA INTERVENCIÓN ARQUEOLÓGICA QUE ATESTIGUE SU USO ORIGINAL.

SE RECOMIENDA LA LIMPIEZA DEL ENTORNO Y SU VALLADO PERIMETRAL EN TANTO EN CUANTO NO SE REALICE UN ESTUDIO INTEGRAL DE LA ESTRUCTURA QUE DICTAMEN SU ENCUANDRE CRONO - CULTURAL.

CARTA ARQUEOLÓGICA DE ARUCAS (REVISIÓN AÑO 2011)

Nº Ficha

45

Cód. Patrinet

6044




CARTA ARQUEOLÓGICA DE ARUCAS (REVISIÓN AÑO 2011)

Nº Ficha

45

Cód. Patrinet

6044



CARTA ARQUEOLÓGICA DE ARUCAS (REVISIÓN AÑO 2011)

| | | | | | |
|-------------------|----------------------------------|----------------------|---------------|---------------------|---------------|
| Nº Ficha | 46 | Cod. Patrinet | 6045 | Denominación | SANTIDAD ALTA |
| Grupo | ÁREA POTENCIALMENTE ARQUEOLÓGICA | | | Tipología | HÁBITAT |
| Cronología | | Tipo | CUEVA NATURAL | | |

Descripción/Ergología

ÁREA POTENCIALMENTE ARQUEOLÓGICO COMPUESTA POR UN CONJUNTO TROGLODITA FORMADO POR VARIAS CUEVAS NATURALES, MUCHAS DE ELLAS HOY ABSORBIDAS POR LAS VIVIENDAS MODERNAS. LAS CUEVAS QUE SON TRANSITABLES SE HAN VISITADO Y NO PRESENTAN NINGÚN TIPO DE INTERÉS ARQUEOLÓGICO. EN EL RESTO DE LA SUPERFICIE PROSPECTADA NO SE LOCALIZARON CUEVAS NI CUALQUIER OTRO INDICIO DE INTERÉS ARQUEOLÓGICO.

Fotografía



Localización

| | | | | | |
|--------------------|---|-------------------|--------------------------|--------------------------|------------|
| Municipio | ARUCAS | Localidad | SANTIDAD ALTA | | |
| Toponimia | SANTIDAD | | | | |
| Cartografía | GRAFCAN | UTM | 449.766,50/3.108.538,67 | | |
| Acceso | DESDE LA CARRETERA DE ACCESO A SANTIDAD ALTA. | | | | |
| Altitud | 313 | Exposición | SURESTE | Piso bioclimático | TRANSICIÓN |
| Sustrato | BRECHA VOLCÁNICA ROQUE NUBLO | | U. Geomorfológica | LADERA SUAVE | |

Estado de conservación

LAS CUEVAS TIENE BASURA EN SU INTERIOR.

Datos de uso y reutilización

EXPANSIÓN URBANA DEL TIPO RESIDENCIAL.

Datos administrativos

| | | | | | | | |
|-----------------------------|--|------------------------|--------------------------|------------------|--|--------------------|--|
| Clasificación Suelo | RÚSTICO | Declaración BIC | <input type="checkbox"/> | Incoación | | Declaración | |
| Categoría Suelo | PROTECCIÓN AGRARIA DE MODERADA PRODUCTIVIDAD | | | | | | |
| Referencia catastral | 35006A01500491/35006A01500493/35006A01500495 | | | | | | |

CARTA ARQUEOLÓGICA DE ARUCAS (REVISIÓN AÑO 2011)

Referencias bibliográficas

- JIMÉNEZ MEDINA, A.M. (COORD.) (1995): CARTA ARQUEOLÓGICA DEL TÉRMINO MUNICIPAL DE ARUCAS. DIRECCIÓN GENERAL DE PATRIMONIO HISTÓRICO
- JIMÉNEZ MEDINA, A.M. ET ALLI. (1996): "EL POBLAMIENTO PREHISTÓRICO EN LA COMARCA DE ARUCAS: APROXIMACIÓN A UN ESTUDIO DEL TERRITORIO EN EL NORTE DE GRAN CANARIA (ISLAS CANARIAS)." TABONA IX, PP. 125-147
- JIMÉNEZ MEDINA, A.M. (2002): EL POBLAMIENTO PREHISPÁNICO EN ARUCAS: UNA PROPUESTA DE INTERPRETACIÓN DEL USO, APROVECHAMIENTO Y GESTIÓN DEL TERRITORIO. MEMORIA DE SUFICIENCIA INVESTIGADORA (INÉDITA).

Investigaciones y Excavaciones

Actuaciones

SERÁ DE APLICACIÓN LO DISPUESTO EN LA NORMATIVA DEL PLAN GENERAL DE ORDENACIÓN, ASÍ COMO LO ESTABLECIDO EN LA LEGISLACIÓN VIGENTE EN MATERIA DE PATRIMONIO HISTÓRICO Y DEMÁS DISPOSICIONES QUE PUDIERAN SER DE APLICACIÓN.

Observaciones generales y sugerencias

EL GRAN DESNIVEL DE LA ZONA UNIDO A LA ABUNDANTE VEGETACIÓN IMPIDEN UNA PROSPECCIÓN INTENSIVA DEL LUGAR POR LO QUE SE DESCONOCE LA POTENCIALIDAD EXACTA DE LA ZONA.

CARTA ARQUEOLÓGICA DE ARUCAS (REVISIÓN AÑO 2011)

Nº Ficha

46

Cód. Patrinet

6045



CARTA ARQUEOLÓGICA DE ARUCAS (REVISIÓN AÑO 2011)

Nº Ficha

46

Cód. Patrinet

6045



CARTA ARQUEOLÓGICA DE ARUCAS (REVISIÓN AÑO 2011)

| | | | | | |
|-------------------|----------------------------------|----------------------|---------------------|---------------------|-------------|
| Nº Ficha | 47 | Cod. Patrinet | 6046 | Denominación | TRASMONTAÑA |
| Grupo | ÁREA POTENCIALMENTE ARQUEOLÓGICA | | | Tipología | HÁBITAT |
| Cronología | PREHISPÁNICO | Tipo | CASA; CUEVA NATURAL | | |

Descripción/Ergología

ÁREA DE POTENCIALIDAD ARQUEOLÓGICA QUE OCUPA UNA AMPLIA EXTENSIÓN DE TERRENO COMPUESTA POR ÁREAS DE CULTIVO DISPUESTAS EN TERRAZAS O BANCALES. ESTE YACIMIENTO HA SIDO INCLUIDO EN ANTERIORES TRABAJOS DEBIDO A LA EXISTENCIA DE MATERIALES ARQUEOLÓGICOS EN LOS FONDOS DEL MUSEO CANARIO LOCALIZADOS EN LA DÉCADA DE LOS 70 DEL SIGLO XX, SI BIEN SU UBICACIÓN NO ES PRECISA. EN LA ACTUALIDAD NO SE OBSERVAN RESTOS EN SUPERFICIE. CARRETERA ABAJO, EN DIRECCIÓN A LA ROTONDA DE CARDONES, LA CONSTRUCCIÓN DE LA VÍA DEJA AL DESCUBIERTO UNA SERIE DE CAVIDADES, TAPIADAS PROBABLEMENTE TRAS LAS OBRAS, QUE PODRÍAN SER CUEVAS CON POSIBLE RELACIÓN CON EL YACIMIENTO.

Fotografía



Localización

| | | | | | |
|--------------------|---|--------------------------|--------------------------|--------------------------|-----------------------------|
| Municipio | ARUCAS | Localidad | TRASMONTAÑA | | |
| Toponimia | TRASMONTAÑA | | | | |
| Cartografía | GRAFCAN | UTM | 448.907,,92/3.111.707,92 | | |
| Acceso | CARRETERA LOCAL QUE COMUNICA TRASMONTAÑA CON ARUCAS Y CON MONTAÑA CARDONES. JUNTO A LA ANTIGUA ESCUELA, EN EL PASAJE DEL LAUREL.. | | | | |
| Altitud | 215 | Exposición | NOROESTE | Piso bioclimático | DESÉRTICO COSTERO DEL NORTE |
| Sustrato | EDIFICIO ARUCAS: LASVAS TEFRÍTICAS | U. Geomorfológica | PLATAFORMA LÁVICA | | |

Estado de conservación

| |
|--|
| |
|--|

Datos de uso y reutilización

ABANCALAMIENTO DE LA ZONA PARA EL USO AGRÍCOLA.

Datos administrativos

| | | | | | | | |
|-----------------------------|--|------------------------|--------------------------|------------------|--------------------------|--------------------|--------------------------|
| Clasificación Suelo | RÚSTICO | Declaración BIC | <input type="checkbox"/> | Incoación | <input type="checkbox"/> | Declaración | <input type="checkbox"/> |
| Categoría Suelo | PROTECCIÓN AGRARIA DE ALTA PRODUCTIVIDAD | | | | | | |
| Referencia catastral | 35006A00600033 | | | | | | |

CARTA ARQUEOLÓGICA DE ARUCAS (REVISIÓN AÑO 2011)

Referencias bibliográficas

- JIMÉNEZ SÁNCHEZ, S. (1946): LA LOCALIDAD DE EL TERRERO Y OTRAS EXPLORACIONES POR EL TÉRMINO DE ARUCAS. INFORME ARQUEOLÓGICO. PLAN NACIONAL DE EXCAVACIONES, INÉDITO. ARCHIVO MUSEO CANARIO
- JIMÉNEZ MEDINA, A.M. (COORD.) (1995): CARTA ARQUEOLÓGICA DEL TÉRMINO MUNICIPAL DE ARUCAS. DIRECCIÓN GENERAL DE PATRIMONIO HISTÓRICO
- JIMÉNEZ MEDINA, A.M. ET ALLI. (1996): "EL POBLAMIENTO PREHISTÓRICO EN LA COMARCA DE ARUCAS: APROXIMACIÓN A UN ESTUDIO DEL TERRITORIO EN EL NORTE DE GRAN CANARIA (ISLAS CANARIAS)." TABONA IX, PP. 125-147
- JIMÉNEZ MEDINA, A.M. (1996): "MONTAÑA CARDONES Y SU ETAPA PREHISPÁNICA (1º PARTE)." EL CARDÓN 2, PP. 4-5
- JIMÉNEZ MEDINA, A.M (1997): "MONTANA CARDONES Y SU ETAPA PREHISPÁNICA (2º PARTE)." EL CARDÓN 3, PP. 4-5
- JIMÉNEZ MEDINA, A.M. (2002): EL POBLAMIENTO PREHISPÁNICO EN ARUCAS: UNA PROPUESTA DE INTERPRETACIÓN DEL USO, APROVECHAMIENTO Y GESTIÓN DEL TERRITORIO. MEMORIA DE SUFICIENCIA INVESTIGADORA (INÉDITA).

Investigaciones y Excavaciones

Actuaciones

SERÁ DE APLICACIÓN LO DISPUESTO EN LA NORMATIVA DEL PLAN GENERAL DE ORDENACIÓN, ASÍ COMO LO ESTABLECIDO EN LA LEGISLACIÓN VIGENTE EN MATERIA DE PATRIMONIO HISTÓRICO Y DEMÁS DISPOSICIONES QUE PUDIERAN SER DE APLICACIÓN.

Observaciones generales y sugerencias

SE TRATA DE UN YACIMIENTO BASTANTE IMPRECISO AL BASARSE EN DOCUMENTACIÓN ORAL Y HALLAZGOS CASUALES CON UNA UBICACIÓN IMPRECISA.

CARTA ARQUEOLÓGICA DE ARUCAS (REVISIÓN AÑO 2011)

Nº Ficha

47

Cód. Patrinet

6046



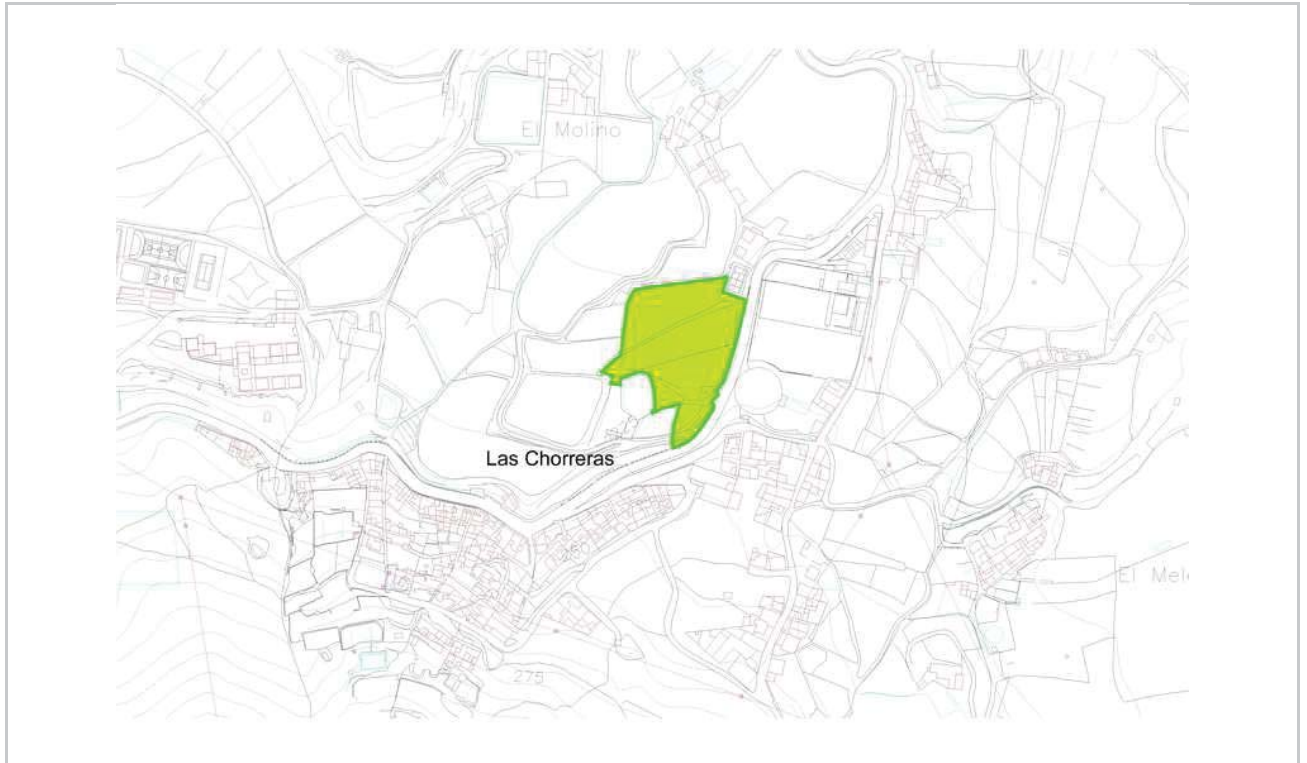
CARTA ARQUEOLÓGICA DE ARUCAS (REVISIÓN AÑO 2011)

Nº Ficha

47

Cód. Patrinet

6046



CARTA ARQUEOLÓGICA DE ARUCAS (REVISIÓN AÑO 2011)

| | | | | | |
|-------------------|----------------------------------|----------------------|---------------------------------------|---------------------|--------------------|
| Nº Ficha | 48 | Cod. Patrinet | 6051 | Denominación | ARUCAS-EL PEDREGAL |
| Grupo | ÁREA POTENCIALMENTE ARQUEOLÓGICA | | | Tipología | HÁBITAT |
| Cronología | PREHISPÁNICO | Tipo | CASA; CUEVA ARTIFICIAL; CUEVA NATURAL | | |

Descripción/Ergología

ÁREA POTENCIALMENTE ARQUEOLÓGICA QUE OCUPA UNA AMPLIA SUPERFICIE DONDE ABUNDAN LAS TERRAZAS DE CULTIVO ADAPTADAS AL DESNIVEL DE LA MONTAÑA. SE PUEDEN OBSERVAR ABUNDANTES MATERIALES ARQUEOLÓGICOS EN SUPERFICIE EN TODA EL ÁREA. SEGÚN INFORMACIÓN ORAL RECOGIDA EN ANTERIORES TRABAJOS, SE TRATARÍA DE UNA ZONA DONDE EXISTIRÍAN CUEVAS, MUCHAS DE ELLAS TAPIADAS O ENTERRADAS POR LOS BANCALES, OTRAS PROBABLEMENTE HAN SIDO DESTRUIDAS POR EL MISMO PROCESO DE SORRIBA PARA LA CONSTRUCCIÓN DE LOS BANCALES.

Fotografía



Localización

| | | | | | |
|--------------------|--|--------------------------|-------------------------|--------------------------|------------|
| Municipio | ARUCAS | Localidad | ARUCAS | | |
| Toponimia | EL PEDREGAL | | | | |
| Cartografía | GRAFCAN | UTM | 448.916,03/3.110.650,24 | | |
| Acceso | TOMAR LA VÍA DE ACCESO A LA MONTAÑA DE ARUCAS, EN LA CALLE DOCTOR FLEMING, FRENTE A LA PISCINA MUNICIPAL | | | | |
| Altitud | 279 | Exposición | SUR | Piso bioclimático | TRANSICIÓN |
| Sustrato | EDIFICIO ARUCAS: LAVAS TEFRÍTICAS | U. Geomorfológica | EDIFICIO VOLCÁNICO | | |

Estado de conservación

ÁREAS DE CULTIVO ABANDONADAS CON ABUNDANTE RECOLONIZACIÓN VEGETAL.

Datos de uso y reutilización

ANTIGUOS TERRENOS DE CULTIVO, HOY ABANDONADOS.

Datos administrativos

| | | | | | | | |
|-----------------------------|---|------------------------|--------------------------|------------------|--------------------------|--------------------|--------------------------|
| Clasificación Suelo | URBANO Y RÚSTICO | Declaración BIC | <input type="checkbox"/> | Incoación | <input type="checkbox"/> | Declaración | <input type="checkbox"/> |
| Categoría Suelo | CONSOLIDADO. UNIDADES DE ACTUACIÓN UA-A-02/11/12 | | | | | | |
| Referencia catastral | 9005801DS4190S/9005802DS4190S/9005806DS4190S-9005809DS4190S/9005819DS4190S-9005824DS4190S/8905904DS4180N/8905910DS4180N-8905912DS4180N/8905915DS4180N/9104261DS4190S/35006A00900350/35006A00900351/35006A00900353-35006A00900356/35006A00900435 | | | | | | |

CARTA ARQUEOLÓGICA DE ARUCAS (REVISIÓN AÑO 2011)

Referencias bibliográficas

- QUINTANA MIRANDA, P.M. (1940) [1979]: HISTORIA DE ARUCAS. AYTO. DE ARUCAS
- JIMÉNEZ SÁNCHEZ, S. (1946): LA LOCALIDAD DE EL TERRERO Y OTRAS EXPLORACIONES POR EL TÉRMINO DE ARUCAS. INFORME ARQUEOLÓGICO. PLAN NACIONAL DE EXCAVACIONES, INÉDITO. ARCHIVO MUSEO CANARIO
- QUINTANA ANDRÉS, P.C. (1995): "EL MUNDO ABORIGEN Y SU INFLUENCIA SOBRE EL HÁBITAT Y LA MORFOLOGÍA URBANA EN GRAN CANARIA (SS. XV-XVIII)". HOMENAJE A ANTONIO DE BÉTHENCOURT MASSIEU, VOL. III, MADRID, PP. 121-141
- JIMÉNEZ MEDINA, A.M. (COORD.) (1995): CARTA ARQUEOLÓGICA DEL TÉRMINO MUNICIPAL DE ARUCAS. DIRECCIÓN GENERAL DE PATRIMONIO HISTÓRICO
- JIMÉNEZ MEDINA, A.M. ET ALLI (1996): "CONDICIONAMIENTOS GEOGRÁFICOS EN LA OCUPACIÓN PREHISTÓRICA DEL VALLE DE ARUCAS (GRAN CANARIA)". XI COLOQUIO DE HISTORIA CANARIO-AMERICANA, 1994
- HERNÁNDEZ PADRÓN, A. (1996): GUÍA HISTÓRICO ARTÍSTICA. ARUCAS. LAS PALMAS DE GRAN CANARIA
- JIMÉNEZ MEDINA, A.M. ET ALLI (1996): "EL POBLAMIENTO PREHISTÓRICO EN LA COMARCA DE ARUCAS: APROXIMACIÓN A UN ESTUDIO DEL TERRITORIO EN EL NORTE DE GRAN CANARIA (ISLAS CANARIAS)." TABONA IX, PP. 125-147
- JIMÉNEZ MEDINA, A.M. (1996): "MONTAÑA CARDONES Y SU ETAPA PREHISPÁNICA." EL CARDÓN 2, PP. 4-5
- JIMÉNEZ MEDINA, A.M. (1997): "MONTANA CARDONES Y SU ETAPA PREHISPÁNICA." EL CARDÓN 3, PP. 4-5
- JIMÉNEZ MEDINA, A.M. (2002): EL POBLAMIENTO PREHISPÁNICO EN ARUCAS: UNA PROPUESTA DE INTERPRETACIÓN DEL USO, APROVECHAMIENTO Y GESTIÓN DEL TERRITORIO. MEMORIA DE SUFICIENCIA INVESTIGADORA (INÉDITA)
- JIMÉNEZ MEDINA, A.M. (2003): "LA ARUCAS PREHISPÁNICA: EN TORNO A LOS ORÍGENES DE ARUCAS" EN QUINTANA MIRANDA, P.M. HISTORIA DE ARUCAS. LAS PALMAS DE GRAN CANARIA, PP. 195-218.

Investigaciones y Excavaciones

Actuaciones

SERÁ DE APLICACIÓN LO DISPUESTO EN LA NORMATIVA DEL PLAN GENERAL DE ORDENACIÓN, ASÍ COMO LO ESTABLECIDO EN LA LEGISLACIÓN VIGENTE EN MATERIA DE PATRIMONIO HISTÓRICO Y DEMÁS DISPOSICIONES QUE PUDIERAN SER DE APLICACIÓN.

Observaciones generales y sugerencias

EN EL ÁREA IDENTIFICADA, AL IGUAL QUE OCURRE CON LA CERERA - EL TABAIBAL (FICHA 6037) SE LOCALIZA ABUNDANTE MATERIAL EN SUPERFICIE DE CLARA FILIACIÓN PREHISPÁNICA. SE RECOMIENDA UNA ESPECIAL CAUTELA A LA HORA DE GESTIONAR ESTE ESPACIO YA QUE EXISTEN INDICIOS DE TENER UNA GRAN POTENCIALIDAD ARQUEOLÓGICA.

CARTA ARQUEOLÓGICA DE ARUCAS (REVISIÓN AÑO 2011)

Nº Ficha

48

Cód. Patrinet

6051



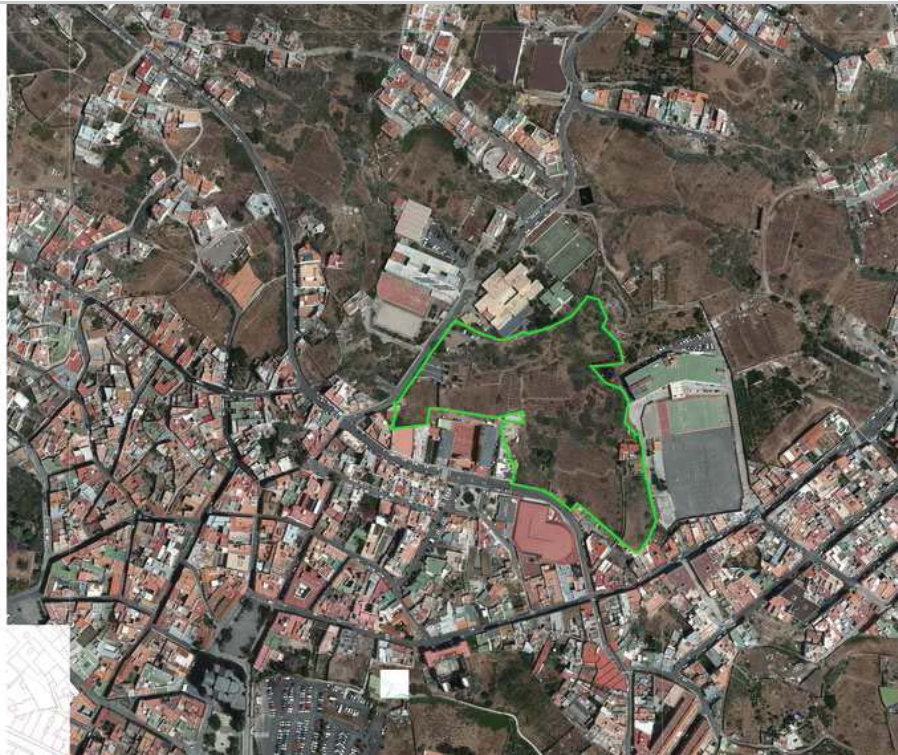
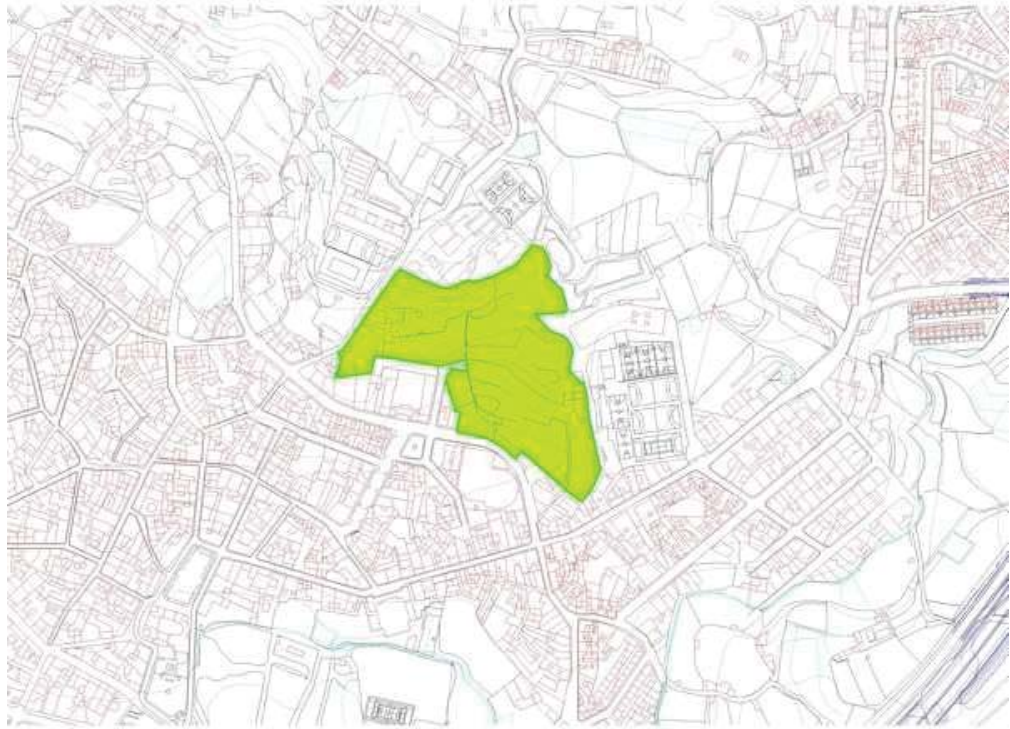
CARTA ARQUEOLÓGICA DE ARUCAS (REVISIÓN AÑO 2011)

Nº Ficha

48

Cód. Patrinet

6051



CARTA ARQUEOLÓGICA DE ARUCAS (REVISIÓN AÑO 2011)

| | | | | | |
|-------------------|----------------------------------|----------------------|-------|---------------------|---------------|
| Nº Ficha | 49 | Cod. Patrinet | 6056 | Denominación | LOS BABILONES |
| Grupo | ÁREA POTENCIALMENTE ARQUEOLÓGICA | | | Tipología | FUNERARIO |
| Cronología | PREHISPÁNICO | Tipo | CISTA | | |

Descripción/Ergología

ÁREA POTENCIALMENTE ARQUEOLÓGICA COMPUESTA POR UNA ESTRUCTURA DE PIEDRA INTERPRETADA COMO CISTA QUE HA SIDO DOCUMENTADA RECIENTEMENTE EN LAS LABORES DE SEGUIMIENTO ARQUEOLÓGICO DE LAS OBRAS DE AMPLIACIÓN DE LA GC-2.

Fotografía



Localización

| | | | | | |
|--------------------|--|--------------------------|---------------------------------------|--------------------------|-------------------|
| Municipio | ARUCAS | Localidad | LOS BABILONES | | |
| Toponimia | LOS BABILONES | | | | |
| Cartografía | GRAFCAN | UTM | 448.506,38/3.114.126,88 | | |
| Acceso | DESDE LAS SALINAS DEL BUFADERO, SOBRE UN LOMO CONTIGUO A LA CARRETERA. | | | | |
| Altitud | 32 | Exposición | NORTE | Piso bioclimático | TABAIBAL DE TOLBA |
| Sustrato | COLADAS VOLCÁN MONTAÑA DE ARUCAS | U. Geomorfológica | LAVAS FONOLÍTICAS, FONOLÍTICAS-NEFEL. | | |

Estado de conservación

AFECTADO PARCIALMENTE POR LAS OBRAS DE LA GC-2

Datos de uso y reutilización

Datos administrativos

| | | | | | | | |
|-----------------------------|--|------------------------|--------------------------|------------------|--------------------------|--------------------|--------------------------|
| Clasificación Suelo | RÚSTICO | Declaración BIC | <input type="checkbox"/> | Incoación | <input type="checkbox"/> | Declaración | <input type="checkbox"/> |
| Categoría Suelo | PROTECCIÓN NATURAL | | | | | | |
| Referencia catastral | 35006A00700062/35006A00700063/35006A00700065 | | | | | | |

CARTA ARQUEOLÓGICA DE ARUCAS (REVISIÓN AÑO 2011)

Referencias bibliográficas

Investigaciones y Excavaciones

-SEGUIMIENTO ARQUEOLÓGICO DE LAS OBRAS "ACONDICIONAMIENTO DE LA GC-2: TRAMO ENLACE DE ARUCAS - PAGADOR" (INFORME 2). ARQUEOCANARIA S.L. 2008.

Actuaciones

SERÁ DE APLICACIÓN LO DISPUESTO EN LA NORMATIVA DEL PLAN GENERAL DE ORDENACIÓN, ASÍ COMO LO ESTABLECIDO EN LA LEGISLACIÓN VIGENTE EN MATERIA DE PATRIMONIO HISTÓRICO Y DEMÁS DISPOSICIONES QUE PUDIERAN SER DE APLICACIÓN.

Observaciones generales y sugerencias

DURANTE LAS LABORES DE SEGUIMIENTO ARQUEOLÓGICO EN LAS OBRAS DE AMPLIACIÓN DE LA GC-2 SE DESCUBRIÓ UNA ALINEACIÓN DE GRANDES CANTOS RODADOS DE BARRANCO SOBRE UNA ANTIGUA COLADA, INTERPRETÁNDOSE COMO UNA POSIBLE CISTA FUNERARIA PREHISPÁNICA.

CARTA ARQUEOLÓGICA DE ARUCAS (REVISIÓN AÑO 2011)

Nº Ficha

49

Cód. Patrinet

6056



CARTA ARQUEOLÓGICA DE ARUCAS (REVISIÓN AÑO 2011)

Nº Ficha

49

Cód. Patrinet

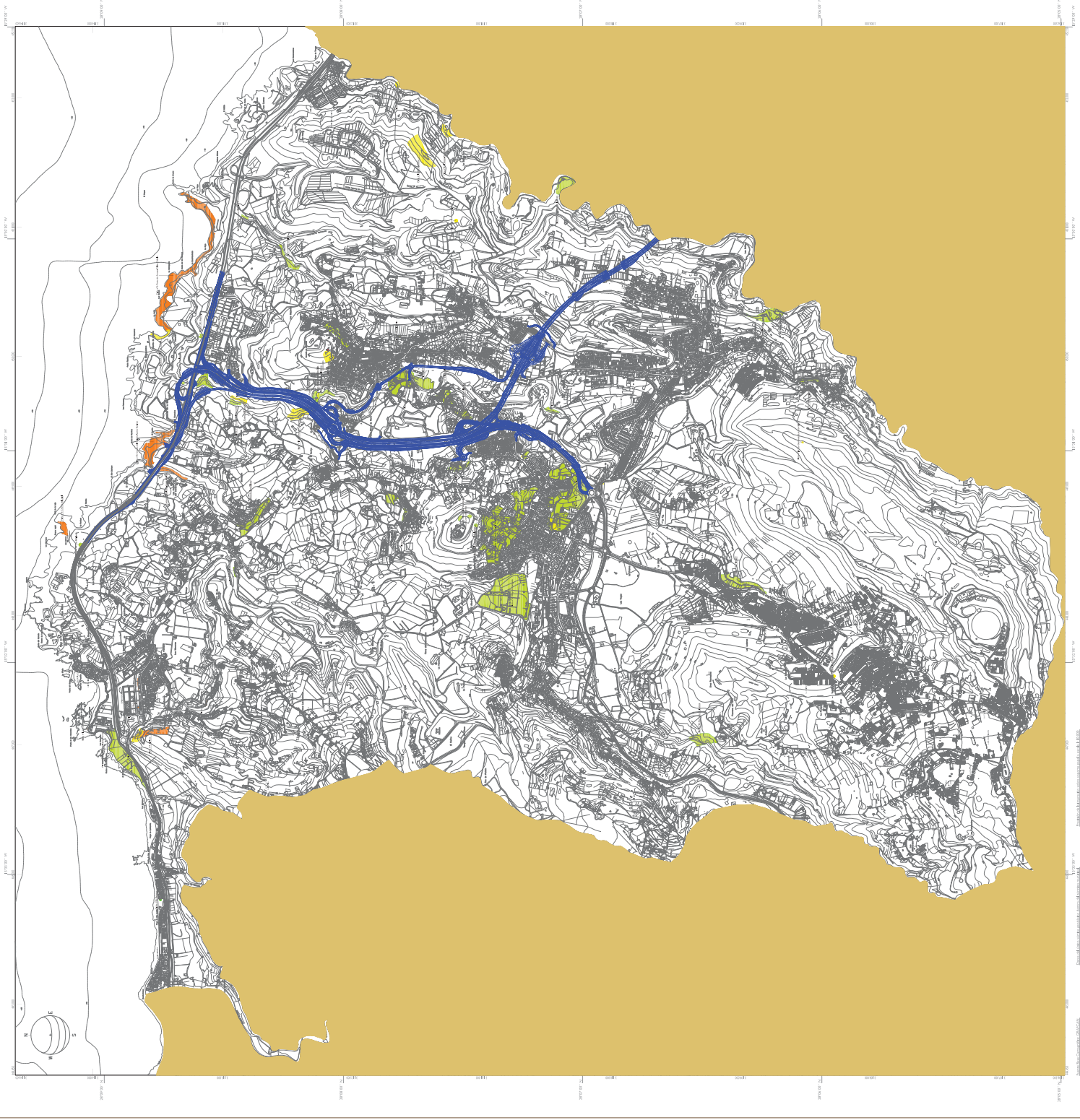
6056



6. ANEXO III: PLANO DE LA REVISIÓN Y ACTUALIZACIÓN DE LA CARTA PALEONTOLÓGICA Y ARQUEOLÓGICA DE ARUCAS. ESCALA 1:10.000

BIENES PALEONTOLOGICOS Y ARQUEOLOGICOS PROTEGIDOS

- YACIMIENTO PALEONTOLOGICO
- YACIMIENTO ARQUEOLOGICO
- AREA POTENCIALMENTE ARQUEOLOGICA



03
ARICA
2014

EXCMO. AYUNTAMIENTO DE ARICAS
PLAN GENERAL DE ORDENACION

EQUIPO REDACTOR:
SOCIEDAD MUNICIPAL PARA EL DESARROLLO DE ARICAS S.A.
PLANOS, DISEÑOS Y ACTUACIONES DE OBRAS PALEONTOLOGICAS Y ARQUEOLOGICAS
LABOR DE
ARQUITECTURA Y
INGENIERIA CIVIL

Elaborado por: **INGENIERIA CIVIL Y ARQUITECTURA**
Proyecto: **PLAN GENERAL DE ORDENACION**
Fecha: **15/05/2014**
Escala: **1:50,000**
Autor: **INGENIERIA CIVIL Y ARQUITECTURA**
Diseño: **INGENIERIA CIVIL Y ARQUITECTURA**
Elaboración: **INGENIERIA CIVIL Y ARQUITECTURA**
Revisión: **INGENIERIA CIVIL Y ARQUITECTURA**
Aprobación: **INGENIERIA CIVIL Y ARQUITECTURA**
Fecha de Aprobación: **15/05/2014**
Lugar de Aprobación: **ARICA**
Firma: **INGENIERIA CIVIL Y ARQUITECTURA**
Cargo: **INGENIERIA CIVIL Y ARQUITECTURA**