







EDIFICACIONES INCLUIDAS EN EL CENSO

-  LOCALIZACIÓN DE LA SOLICITUD
-  NÚMERO DE SOLICITUD

CLASIFICACIÓN DEL SUELO SEGÚN LA APROBACIÓN PROVISIONAL PLAN GENERAL

-  SUELO URBANO
-  SUELO URBANIZABLE
-  ASENTAMIENTO RURAL
-  SUELO RÚSTICO

TÉRMINO MUNICIPAL DE FIRGAS

TÉRMINO MUNICIPAL DE TEROR



EXCMO. AYUNTAMIENTO DE ARUCAS

PLAN GENERAL DE ORDENACIÓN

EQUIPO REDACTOR:
SOCIEDAD MUNICIPAL PARA EL DESARROLLO DE ARUCAS S.A.

INFORMACIÓN

PLANO:
EDIFICACIONES CENSADAS AL AMPARO DEL DECRETO 11/1997, DE 31 DE ENERO

FUENTE:
AGENCIA DE PROTECCIÓN DEL MEDIO URBANO Y RURAL
ELABORACIÓN PROPIA

ESCALA
1:50.000