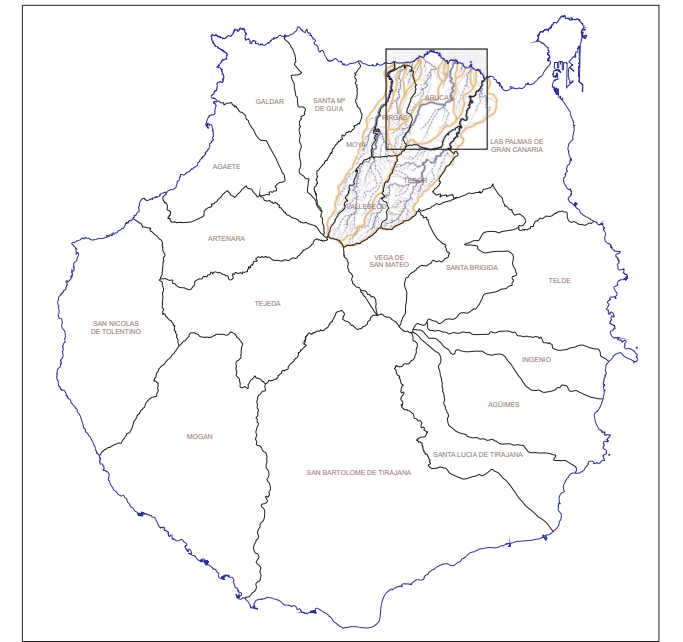








ESQUEMA GENERAL DE LA CUENCA



JERARQUÍA DE LOS BARRANCOS

-  PRIMER ORDEN
-  SEGUNDO ORDEN
-  TERCER ORDEN
-  CUARTO ORDEN
-  LIMITE DE CUENCA
-  LÍMITE MUNICIPAL


EXCMO. AYUNTAMIENTO DE ARUCAS
PLAN GENERAL DE ORDENACIÓN

EQUIPO REDACTOR:
 SOCIEDAD MUNICIPAL PARA EL DESARROLLO DE ARUCAS S.A.

PLANO: RED HÍDRICA

FUENTE: ELABORACIÓN PROPIA

ESCALA: 1:30.000

Información técnica sobre la base cartográfica:
 Fuente: GRACIACA 2002
 Sistema de referencia: UTM93
 Proyección: WGS84
 Datum: GRS80
 Sistema cartográfico de representación: UTM
 Hoja: 28

Datos de otros datos geográficos de la zona:
 Denominación: CAJÓN DE ARUCAS
 M: 48001191, E: 211180115, Z: 389,10
 Latitud: 28,0635747, Longitud: -15,3031083
 Nivel: 519945279
 Corriente: Q142345
 Origen: 3