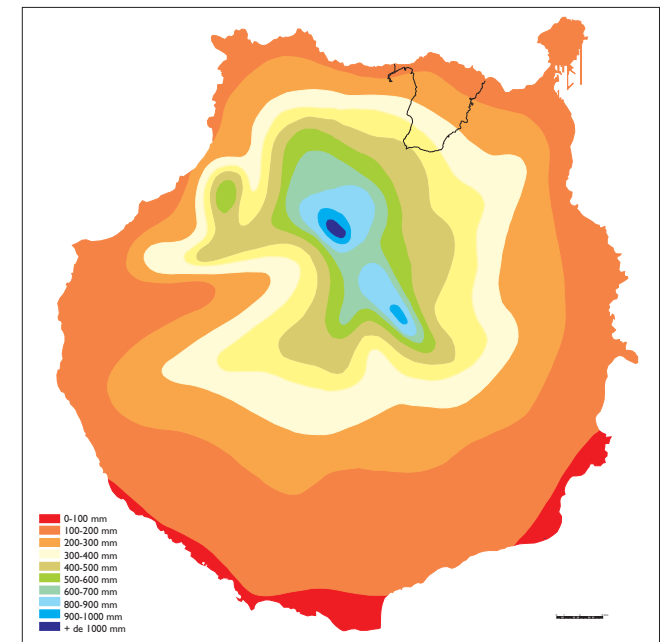
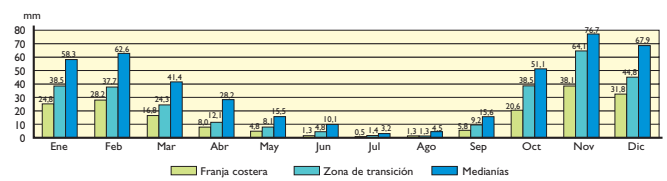


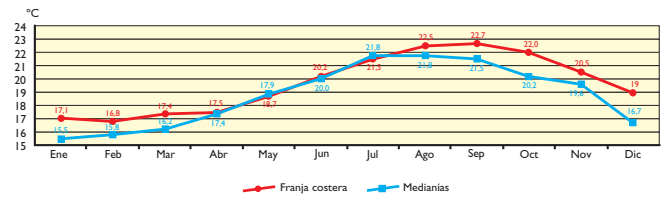
PRECIPITACIONES MEDIAS ANUALES (MM) EN GRAN CANARIA



PRECIPITACIONES MEDIAS MENSUALES (MM) EN ARUCAS



TEMPERATURAS MEDIAS MENSUALES (°C) EN ARUCAS



DISTRIBUCIÓN DE LAS PRECIPITACIONES ANUALES (mm). ARUCAS

- MÁS DE 350 mm
- 260-350 mm
- 200-260 mm
- 175-200 mm
- MENOS DE 175 mm
- LÍMITE MUNICIPAL

Información técnica sobre la base cartográfica:
 Fuente: GRAN CANARIA 2002
 Sistema de referencia: UTM
 Datum: GRS80
 Sistema cartográfico de representación: UTM
 Proyección: Gauss-Krüger
 Zona: 28

Datos de otros sistemas de referencia:
 Denominación: CANARIAS
 X: 446051.191 Y: 3111400.135 Z: 399.10
 Latitud: 28.0635747 Longitud: -15.3031083
 Datum: IGM70
 Sistema: IGM70
 Convergencia: -01.42345
 Datum: IGM70