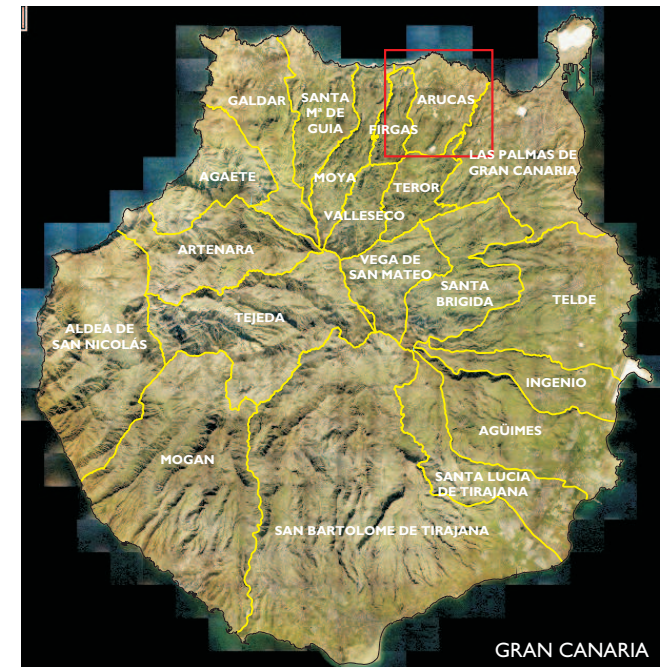



APROXIMACIÓN GEOGRÁFICA AL ÁREA DE ESTUDIO




	ARUCAS	
	SUPERFICIE:	32,68 Km ² (3.268,79 Ha)
	PERÍMETRO:	39,88 Km (39.886,98 m)
	LONGITUD DE COSTA:	14,17 Km (14.177,66 m)

- EDIFICACIONES
- PARCELARIO
- CARRETERAS, PISTAS Y CAMINOS
- BARRANCOS
- CURVAS DE NIVEL
- CURVAS BATIMÉTRICAS
- LÍMITE MUNICIPAL


EXCMO. AYUNTAMIENTO DE ARUCAS

PLAN GENERAL DE ORDENACIÓN

EQUIPO REDACTOR:
 SOCIEDAD MUNICIPAL PARA EL DESARROLLO DE ARUCAS S.A. 
PLANO: LOCALIZACIÓN, BASE TOPOGRÁFICA Y TOPONIMIA
FUENTE: IMÁGENES GRAFCAN
ELABORACIÓN PROPIA

Información técnica sobre la base cartográfica:
 Fuente: GRAN CANARIA 2002
 Sistema de referencia: UTM93P
 Elipsoido: WGS84
 Datum Geodésico: IBERGEOID93
 Sistema cartográfico de representación: UTM
 Hoja: 28

Datos de otros sistemas de referencia:
 Denominación: CARDONES
 X: 480051,991 Y: 3111801,135 Z: 2.389,50
 Latitud: 28,0635747 Longitud: -13,9031083
 Elevación: 5796,6279
 Convergencia: -01,42345
 Datum: 3

