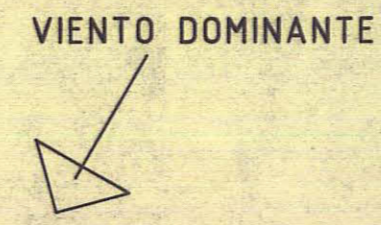
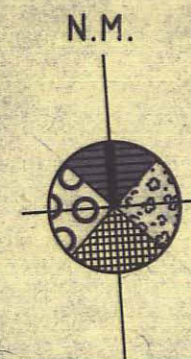
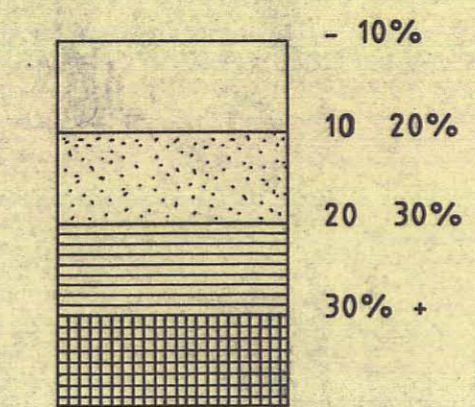


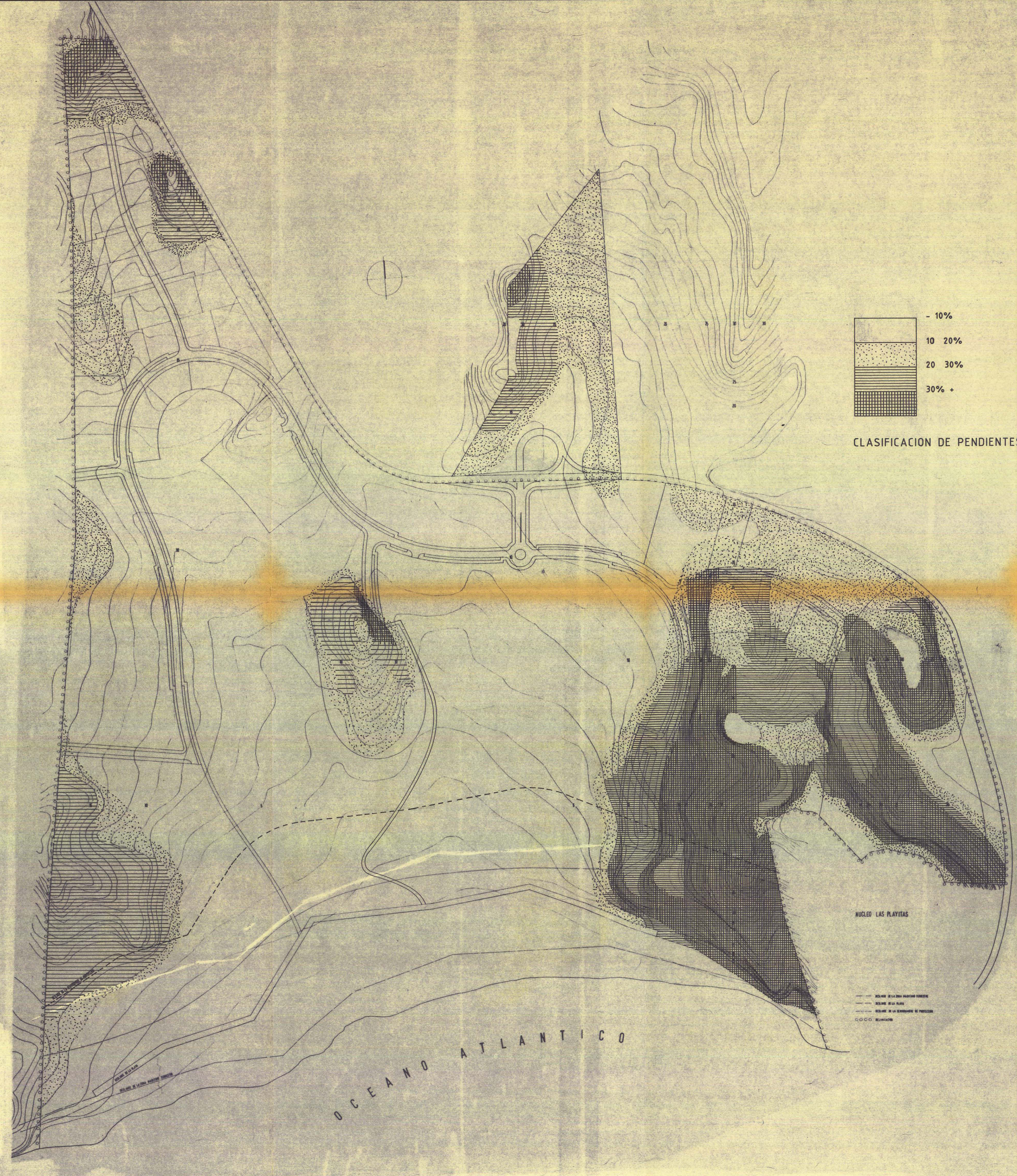
NOTA.-
 LOS USOS Y EDIFICACIONES QUE SE PREVEAN DENTRO DE LA ZONA DE SERVIDUMBRE DE PROTECCION, ESTARAN A LO DISPUESTO EN EL ARTICULO 24 Y 25, DE LA LEY DE COSTAS, 48.1 DE SU REGLAMENTO, MODIFICADO POR R.D. 1.112/1.992 DE 18 DE SEPTIEMBRE.



ORIENTACION Y SOLEAMIENTO



CLASIFICACION DE PENDIENTES



DILIGENCIA-Acta de la Sesión de la Comisión de Urbanismo y Planeación por el Ayuntamiento de Las Palmas de Gran Canaria en sesión de fecha 28 MAR. 1994

EL CONSEJERO DE POLÍTICA TERRITORIAL POR ORDEN DISPOSITIVO N.º 131/1993 DE 17 FEB. 1993

EL CONCEJERO DE POLÍTICA TERRITORIAL POR ORDEN DISPOSITIVO N.º 131/1993 DE 17 FEB. 1993

LA PALMAS DE G.C.A. 17 FEB. 1998

AYUNTAMIENTO DE LAS PALMAS DE GRAN CANARIA

MIGUEL AGUARTA GOMEZ		CALLE PROFESOR PERAZA DE AYALA 9	
INGENIERO DE CAMINOS		EDIFICIO HORIZONTE	
		38001 SANTA CRUZ DE TENERIFE	
PROYECTO:	PLAN PARCIAL LAS PLAYITAS		
SITUACION:	LAS PLAYITAS T.M. DE TUINEJE		
PROMOTOR:	SOTAVENTO S.A. LAS PLAYITAS S.A.		
ORIENTACION, SOLEAMIENTO Y CLASIF. DE PENDIENTES		1:2000	5
ABRIL 1993	<i>Miguel Aguarta</i>		