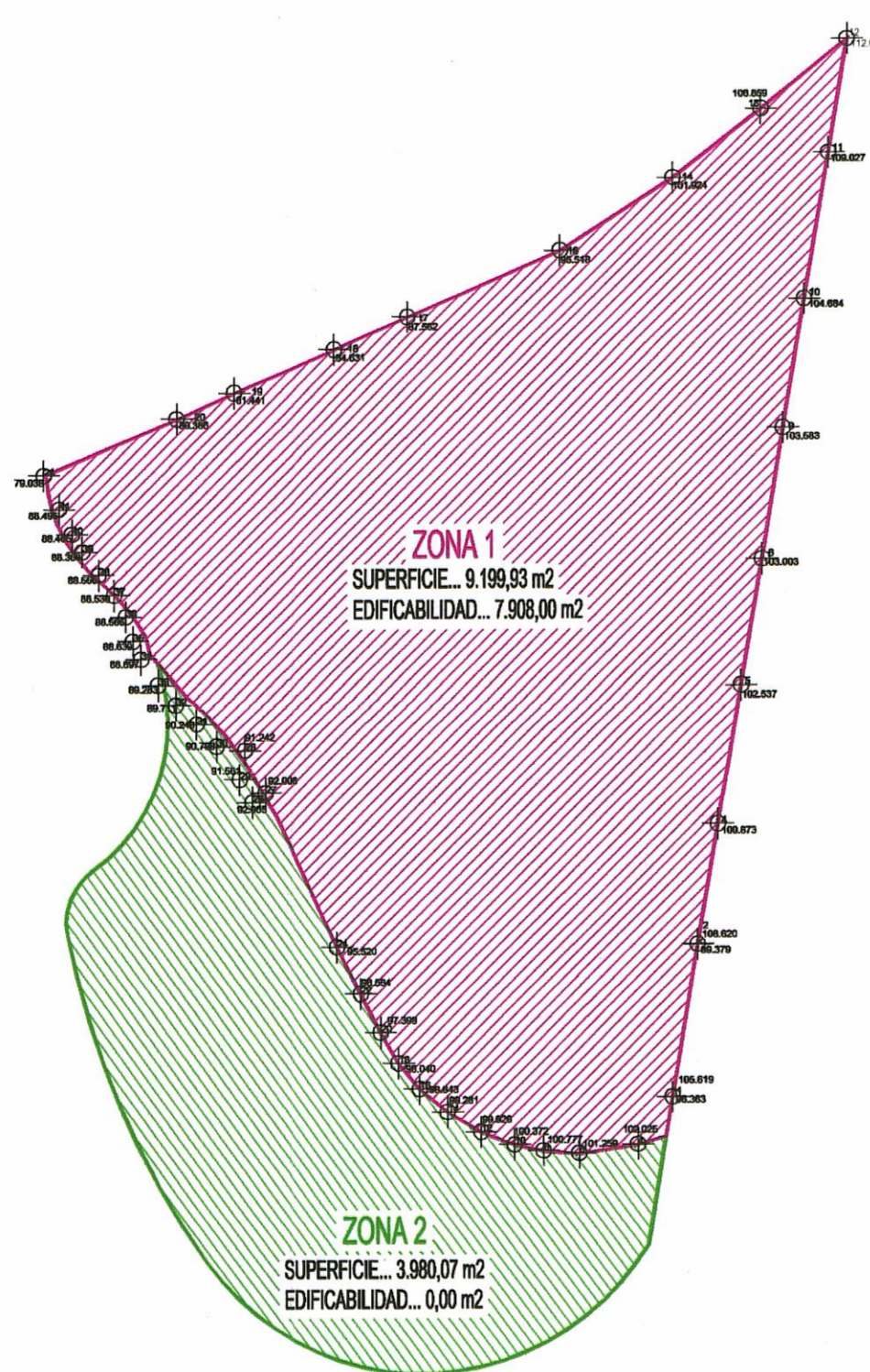
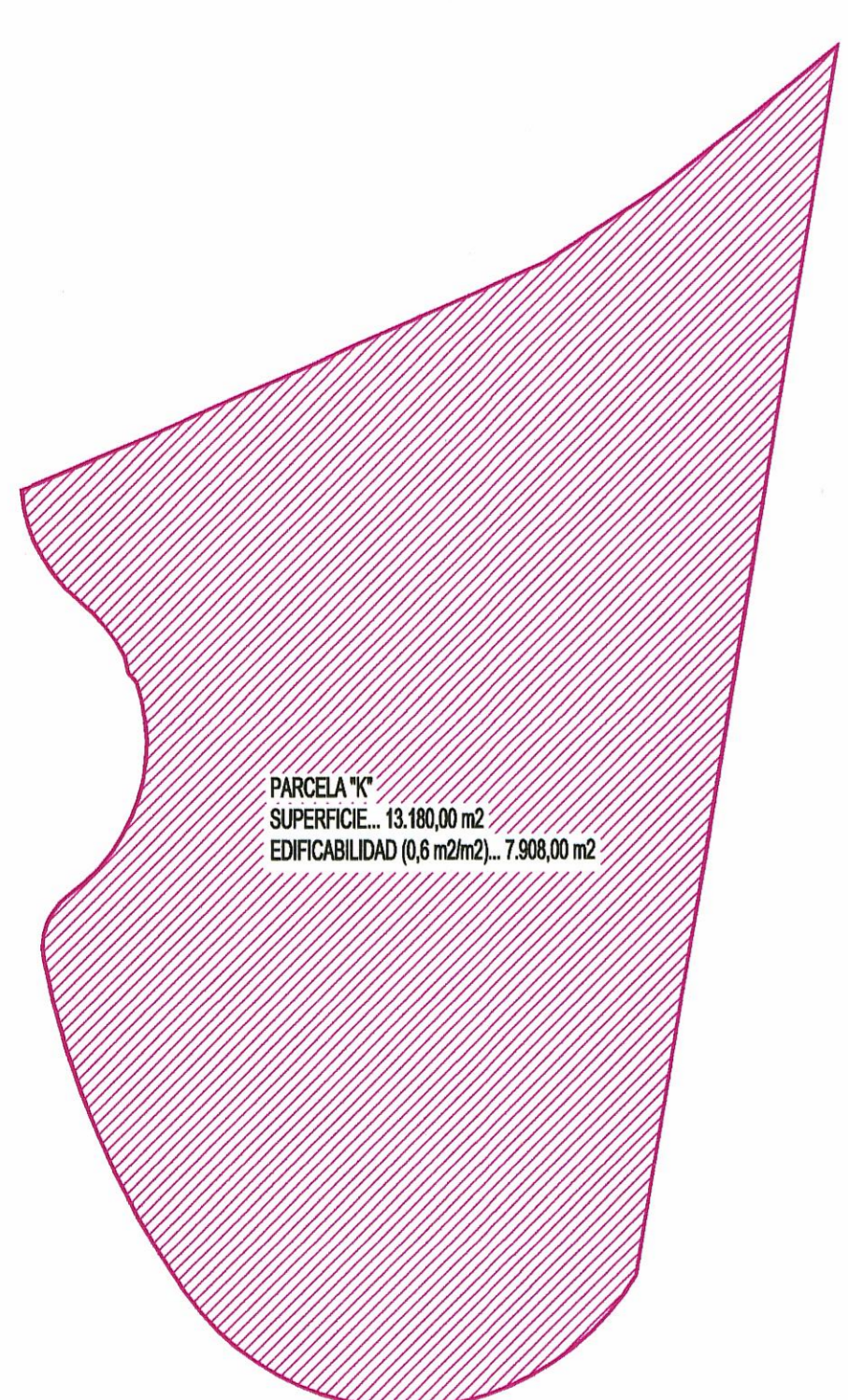


PARCELA	Superficie	Edificabilidad
K	13.180,00 m <sup>2</sup>	7.908,00 m <sup>2</sup>

PARCELA "K"	Superficie	Edificabilidad total
Zona 1	9.199,93 m <sup>2</sup>	7.908,00 m <sup>2</sup>
Zona 2	3.980,07 m <sup>2</sup>	0,00 m <sup>2</sup>
Totales	13.180,00 m <sup>2</sup>	7.908,00 m <sup>2</sup>

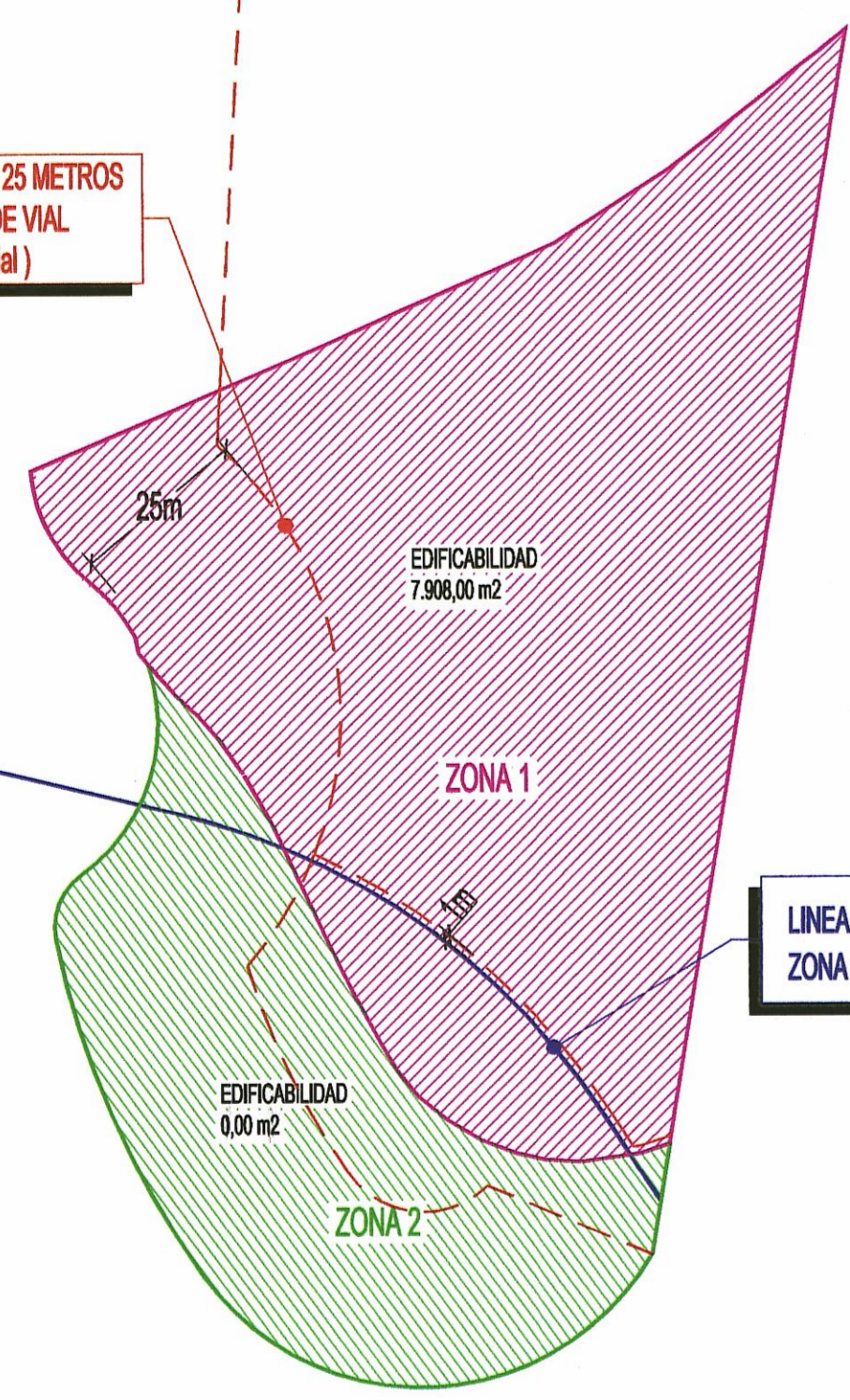


PARCELA "Y" PLAN PARCIAL VALLE DEL AGUIN

ZONIFICACION

PARCELA "K"	Altura máxima	Altura métrica edificable
Zona 1	3 plantas	10 m.
Zona 2	0 plantas	0 m.

LINEA DE RETRANQUEO DE 5 METROS (CON RESPECTO A LA ARISTA DE VAL (Ordenanza N° Del Plan Parcela))



EDIFICABILIDADES, RETRANQUEOS Y SERVIDUMBRES

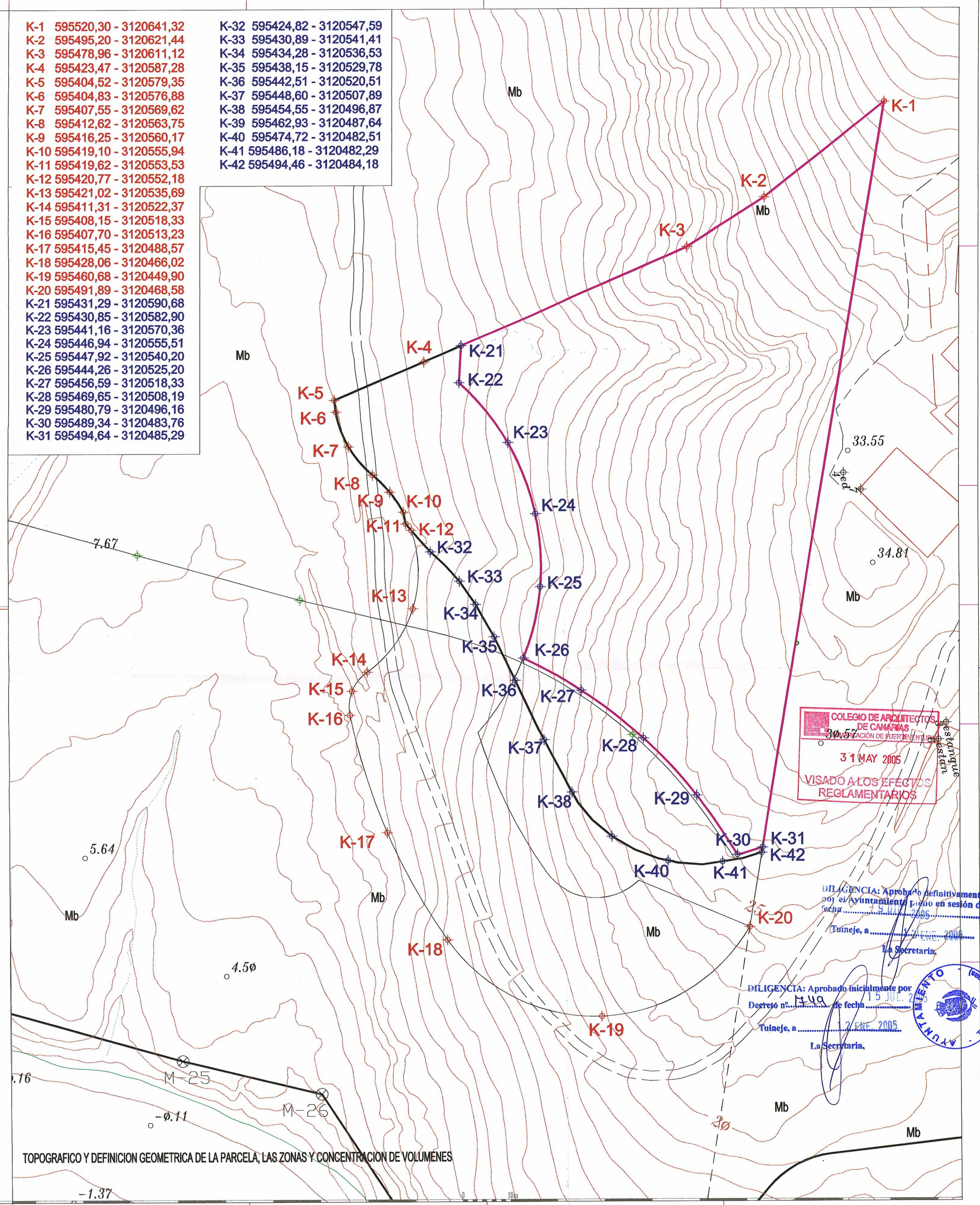
LINEA A 10 METROS DEL D.M.T. ZONA SERVIDUMBRE DE PROTECCION

SUPERFICIE EN LA QUE UBICAR VOLUMEN EDIFICATORIO DE LA PARCELA "Y"

UBICACION DE VOLUMENES EDIFICATORIOS

- K-1 595020,30 - 3120641,32
- K-2 595495,20 - 3120621,44
- K-3 595476,96 - 3120611,12
- K-4 595423,47 - 3120587,28
- K-5 595404,52 - 3120579,35
- K-6 595404,52 - 3120579,35
- K-7 595407,55 - 3120569,62
- K-8 595412,62 - 3120563,75
- K-9 595416,25 - 3120560,17
- K-10 595419,10 - 3120555,94
- K-11 595419,62 - 3120553,33
- K-12 595420,77 - 3120552,18
- K-13 595421,02 - 3120535,89
- K-14 595411,31 - 3120522,37
- K-15 595408,15 - 3120518,33
- K-16 595407,70 - 3120513,23
- K-17 595415,45 - 3120485,57
- K-18 595428,06 - 3120468,02
- K-19 595400,68 - 3120449,90
- K-20 595491,68 - 3120468,58
- K-21 595431,29 - 3120590,88
- K-22 595430,85 - 3120582,90
- K-23 595441,16 - 3120570,36
- K-24 595445,94 - 3120555,51
- K-25 595447,52 - 3120540,29
- K-26 595444,28 - 3120525,20
- K-27 595450,59 - 3120518,33
- K-28 595469,55 - 3120508,19
- K-29 595480,79 - 3120498,16
- K-30 595489,34 - 3120485,78
- K-31 595494,64 - 3120485,29

- K-32 595424,82 - 3120547,59
- K-33 595430,89 - 3120541,41
- K-34 595434,28 - 3120536,53
- K-35 595438,15 - 3120529,78
- K-36 595442,51 - 3120520,51
- K-37 595446,80 - 3120507,59
- K-38 595454,55 - 3120496,87
- K-39 595462,93 - 3120487,84
- K-40 595474,72 - 3120482,51
- K-41 595486,18 - 3120482,29
- K-42 595494,46 - 3120484,18



PROYECTO: SERVIDUMBRE EN LA PARCELA "Y" DEL PLAN PARCIAL VALLE DEL AGUIN  
 SITUACION: VALLE DEL AGUIN - 9999 PARCELAS - T.M. DE TUNJUE  
 PROYECTO: SERVIDUMBRE EN LA PARCELA "Y" DEL PLAN PARCIAL VALLE DEL AGUIN  
 FOLIO: 3 | RESPUESTA DE CREACION DE EDIFICABILIDADES Y VOLUMENES  
 ESCALA: GENERAL | FECHA: MARZO 2005  
 ARQUITECTO: ARQUITECTOS GONZALEZ Y CIA SOCIEDAD CIVIL | DISEÑADOR: GONZALEZ Y CIA SOCIEDAD CIVIL | INGENIERO: GONZALEZ Y CIA SOCIEDAD CIVIL