









Canalización Pluviales

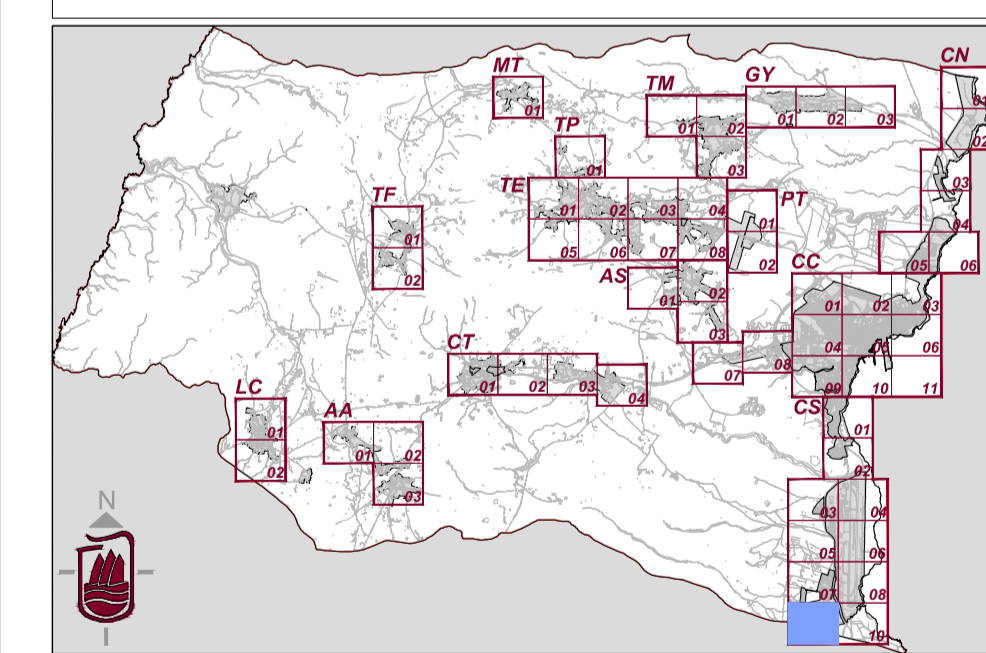
-  Canalización de Pluviales, diámetro 80 mm.
-  Canalización de Pluviales, diámetro 300 mm.
-  Canalización de Pluviales, diámetro 400 mm.
-  Canalización de Pluviales, diámetro 500 mm.
-  Canalización de Pluviales, diámetro 600 mm.
-  Canalización de Pluviales, diámetro 800 mm.
-  Canalización de Pluviales, diámetro 1000 mm.
-  Canalización de Pluviales, diámetro 2000 mm.
-  Canal de guarda en tierra.
-  Sentido de flujo
-  Pozo de registro y cota inferior conducto



Este documento forma parte del expediente del Plan General de Ordenación de Puerto del Rosario, aprobado provisionalmente por el Pleno en sesión de 22 de Octubre de 2014.

Fdo.:
La Secretaria, María Mercedes Contreras Fernández.





Plan General de Ordenación de Puerto del Rosario

Escala 1:2000

Plan General de Ordenación
Aprobación Provisional
Revisión para la adaptación al DL 1/2000, de 8 de Mayo y Ley 19/2003, de 14 de Abril

Redacción	Ayuntamiento de Puerto del Rosario	Fecha	2014
Información	Red de Saneamiento (Pluviales)	Hoja	RP CS.09