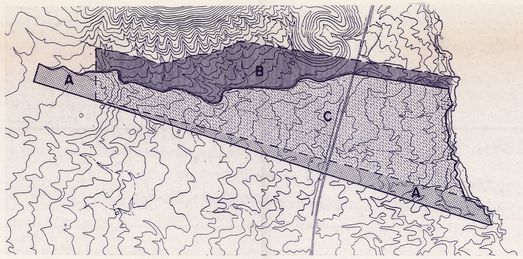

S.A.U.-6

SUP. A = 84.021m²
SUP. B = 177.500m²
SUP. C = 486.000m²
SUP. A+C = 570.021m²

ESCALA: 1/10.000

PROPUESTA DE MODIFICACION A+C

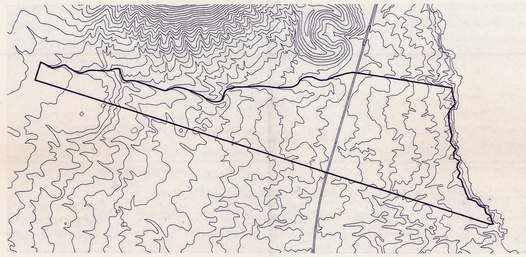

S.A.U.-6

SUP. = 570.021m²

ESCALA: 1/10.000



SU SUELO URBANO

NR NUCLEOS RURALES

SRPA SUELO RUSTICO DE PROTECCION AGROPECUARIA

SRPE SUELO RUSTICO DE PROTECCION ECOLOGICA

PN PARQUE NATURAL

SAU SUELO APTO PARA URBANIZAR (TURISTICO)

SAU PA SUELO APTO PARA URBANIZAR CON PLANES APROBADOS

SAU PE SUELO APTO PARA URBANIZAR PLAN ESPECIAL

SAU D SUELO APTO PARA URBANIZAR DEPORTIVO

SAU PSI SUELO APTO PARA URBANIZAR POBLADO DE SERVICIOS

SAU PSR SUELO APTO PARA URBANIZAR POBLADO DE SERVICIOS RESIDENCIAL

SAU AC SUELO APTO PARA URBANIZAR AMPLIACION DE CASCO

NRCE NUCLEO RURAL CARACTER ESPECIAL

EA EXTRACCION DE ARIDOS

SAU SUELO APTO PARA URBANIZAR (RESIDENCIAL)

SUELO RUSTICO COMUN

SUPERFICIE DE ACTUACION (S.A.U.-6)

DILIGENCIA. La pongo yo el Secretario para hacer constar que el presente documento fué aprobado provisionalmente en sesión de fecha de 1.9 La Oliva, a 1 JUL. 1999
El Secretario,

Comisión de Urbanismo y Medio Ambiente de Canarias en sesión de fecha 30 JUN. 1999 acordó la APROBACION "DEFINITIVA" del presente expediente.
Las Palmas de G.C., 23 NOV. 2004
La Comisión

COLEGIO OFICIAL DE ARQUITECTOS Demarcación de Gran Canaria
24 MAR. 1999
VISADO a los efectos reglamentarios

EsTuDiO AC S.L.	PROYECTO DE: MODIFICACION PUNTUAL DE LAS NORMAS SUBSIDIARIAS DE LA OLIVA EN LA ZONA DEL PARQUE NATURAL (S.A.U. - 6)		FECHA MARZO 1999
	AUTOR DEL ENCARGO: PLAYA VIRGEN S.A.	ARQUITECTOS: JUAN CARRATALA FUENTES ANA PEREZ PALMA	ESCALA 1/25.000
CODIGO DE PLANO:	PLANO DE: (PROPUESTA DE MODIFICACION N.N.S.S. DE LA OLIVA) ZONIFICACION GENERAL Y SUP.	COLABORADORES:	PLANO N: 7

106