






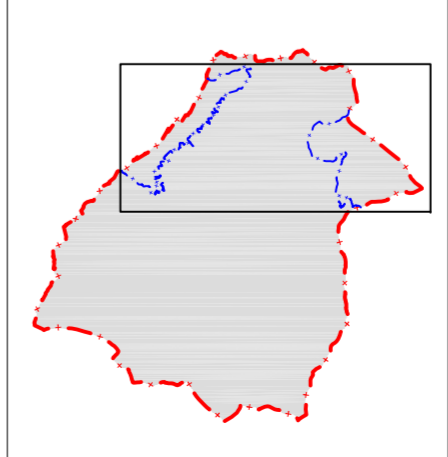


LEYENDA

	LÍMITE MUNICIPAL		SIN USO
	LÍMITE DEL ENP: PARQUE RURAL DE BETANCURIA (F-4)		REGRESIVO
	LÍMITE DE UNIDADES AMBIENTALES		ESTABLE

Localización:
FUERTEVENTURA (FV)

EQUID. CURVAS: 5 metros
PROYECCIÓN: U.T.M.
HUSO: 28
ELIPSOIDE: WGS84
RED GEODÉSICA: REGCAN 95
BASE CARTOGRÁFICA: GRAFCAN 2002
ACTUALIZACIÓN CARTOGRÁFICA: ELORZ GUAJARDO ARQUITECTOS.SCP

PLAN GENERAL DE ORDENACIÓN DE BETANCURIA
ADAPTACIÓN A LA LEY 19/2003 DE DIRECTRICES, A LA LEY 62/2009 DE MEDIDAS URGENTES Y AL TEXTO REFUNDIDO DE LA LEY DEL SUELO (RDL 2/2008, de 20 de junio)

APROBACIÓN PROVISIONAL

Documento que integra el aprobado inicialmente por el Pleno Municipal, el 25 de noviembre de 2010, con el aprobado provisionalmente por el mismo, el 18 de Junio de 2012, y el acuerdo del Pleno de 27 de febrero de 2013 por el que se acuerda la subsanación de los condicionantes requeridos por la Ponencia Técnica Oriental de 22 de enero de 2013.

 GOBIERNO DE CANARIAS <small>CONSEJERÍA DE OBRAS PÚBLICAS, TRANSPORTE Y POLÍTICA TERRITORIAL VICECONSEJERÍA DE POLÍTICA TERRITORIAL DIRECCIÓN GENERAL DE ORDENACIÓN DEL TERRITORIO</small>	 <small>GESTIÓN Y PLANEAMIENTO TERRITORIAL Y MEDIOAMBIENTAL, S.A.U.</small>	Redactor:  Elorz Guajardo Arquitectos.SCP <small>Planeamiento Edificación Medio Ambiente</small>	
		Plano: DIAGNÓSTICO AMBIENTAL DINÁMICA DE TRANSFORMACIÓN DINÁMICA AGRÍCOLA	Escala: 1/15.000 Fecha: FEBRERO 2013
 AYUNTAMIENTO DE BETANCURIA			