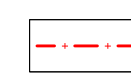
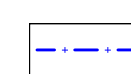





LEYENDA

-  LÍMITE MUNICIPAL
-  LÍMITE DEL ENP: PARQUE RURAL DE BETANCURIA (F-4)




DOMINIO DEL COMPLEJO BASAL

-  INTRUSIVOS TRAQUÍTICOS INDIVIDUALIZADOS
- FASE MIOCENA**
-  COMPLEJO BASAL CON Me 75 % DE DIQUES
-  COMPLEJO BASAL CON Me 20 % DE DIQUES

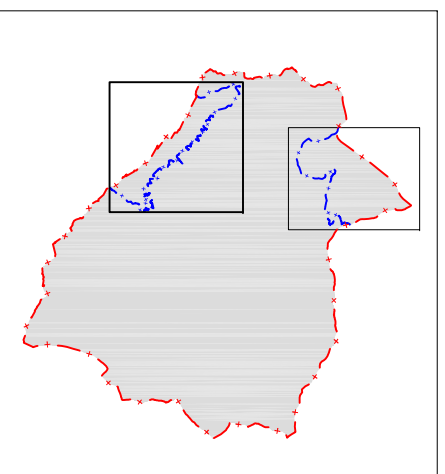
DOMINIO DEL COMPLEJO POST-BASAL

-  COLADAS BASÁLTICAS OLIVÍNICAS
- FASE PLOCENA**
-  DEPÓSITOS ALUVIALES, ARENAS Y CONGLOMERADOS
-  COLADAS BASANÍTICAS (FORMACIÓN VALLE CENTRAL)
-  CONOS DE CINDER
-  ARENAS EÓLICAS CON INTERCALACIONES DE DERRUBIOS DE LADERA Y ALUVIONES
-  ARENAS EÓLICAS PLOCÉNICAS
- FORMACIONES SEDIMENTARIAS PLEISTOCENAS**
-  DEPÓSITOS ARENO-ARCILLOSOS-SUELOS Y CUARZO
-  TERRAZAS Y ALUVIALES ANTIGUOS
-  GLACIS
-  DEPÓSITOS DE CALICHE

FORMACIONES SEDIMENTARIAS HOLOCÉNICAS O RECIENTES

-  DEPÓSITOS DE BARRANCO O ALUVIALES
-  COLUVIONES Y DEPÓSITOS DE LADERA
-  DEPÓSITOS CUATERNARIOS INDIFERENCIADOS

Localización:
FUERTEVENTURA (FV)



EQUID. CURVAS: 5 metros
 PROYECCIÓN: U.T.M.
 HUSO: 28
 ELIPSOIDE: WGS84
 RED GEODÉSICA: REGCAN '95
 BASE CARTOGRÁFICA: GRAFCAN 2002
 ACTUALIZACIÓN CARTOGRÁFICA: ELORZ GUAJARDO ARQUITECTOS.SCP

PLAN GENERAL DE ORDENACIÓN DE BETANCURIA
 ADAPTACIÓN A LA LEY 19/2003 DE DIRECTRICES, A LA LEY 6/2009 DE MEDIDAS URGENTES Y AL TEXTO REFUNDIDO DE LA LEY DEL SUELO (RDL 2/2008, de 20 de junio)
APROBACIÓN PROVISIONAL

Documento que integra el aprobado inicialmente por el Pleno Municipal, el 25 de noviembre de 2010, con el aprobado provisionalmente por el mismo, el 18 de Junio de 2012, y el acuerdo del Pleno de 27 de febrero de 2013 por el que se acuerda la subsanación de los condicionantes requeridos por la Ponencia Técnica Oriental de 22 de enero de 2013.



GOBIERNO DE CANARIAS
 CONSEJERÍA DE OBRAS PÚBLICAS,
 TRANSPORTE Y POLÍTICA TERRITORIAL,
 VICEDIRECCIÓN DE POLÍTICA TERRITORIAL,
 DIRECCIÓN GENERAL
 DE ORDENACIÓN DEL TERRITORIO



GESTIÓN Y PLANEAMIENTO
 TERRITORIAL Y MEDIOAMBIENTAL,
 S.A.U.

Redactor:
 Elorz Guajardo
 Arquitectos.SCP
 Planeamiento
 Edificación
 Medio Ambiente



AYUNTAMIENTO
 DE
 BETANCURIA

Plano: INFORMACIÓN AMBIENTAL
**GEOLOGÍA
 COSTA**

Escala:
 1/10.000
 Fecha:
 JUNIO 2012

Nº Plano:
3.1 A