

LEYENDA

- LEYENDA**
- LIMITE MUNICIPAL
 - LIMITE DEL ENP: PARQUE RURAL DE BETANCURIA (F-4)

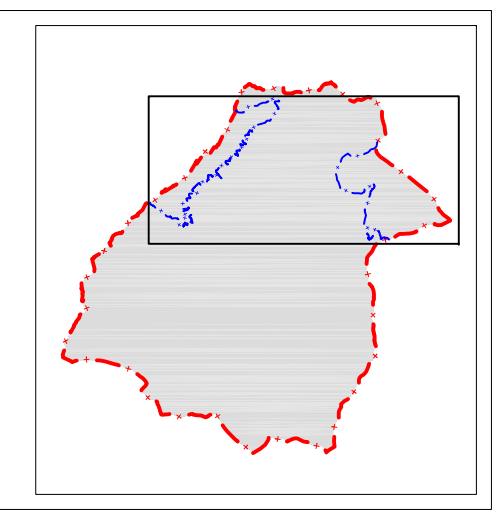
- PLANEAMIENTO VIGENTE**
- PLAN RECTOR DE USO Y GESTIÓN PARQUE RURAL DE BETANCURIA (F-4) (BOC nº 78-24.04.2009 y nº 93-18.05.2009)
 - SRPT (D.A. 4ª LEY 19/2003 DE DIRECTRICES)
 - ÁMBITOS REGULADOS POR EL VIGENTE PÍOF (BOC Nº 111, 22.08.2001) NN.SS. Y COMPLEMENTARIAS DE PLANEAMIENTO DE LA PROVINCIA DE LAS PALMAS (BOP Nº 251, 5.11.1973)
 - LIMITE DE ZONIFICACIÓN Y ORDENACIÓN PÍOF
 - PLAN ESPECIAL DE NATURALEZA TURÍSTICA 1.PLAYA DE SANTA INÉS / 2.EL CANGREJO

- INCIDENCIA DE LA LEGISLACIÓN SECTORIAL**
- COSTAS (LEY 22/1988)**
- DESLINDE OFICIAL Y SERVIDUMBRES (6m y 100m)
 - ZONA DE INFLUENCIA (500m)
- HÁBITATS**
- 1420
 - 1250
 - 9200

- INSTRUMENTOS DE ORDENACIÓN DE LOS ENP**
- PRUG - PR BETANCURIA (F-4) (BOC Nº 78, 24.04.2009)
- PATRIMONIO HISTÓRICO (LEY 4/1999)**
- ENTORNO BIC Y MONUMENTO DE LA ERMITA DE SANTA INÉS (BOC Nº 13, 22.10.1993)





Localización: FUERTEVENTURA (FV)

EQUID. CURVAS: 5 metros
 PROYECCIÓN: U.T.M.
 HUSO: 28
 ELIPSOIDE: REGCAN 95
 BASE CARTOGRÁFICA: GRAFCAN 2002
 ACTUALIZACIÓN DE CARTOGRÁFICA: ELORZ GUAJARDO ARQUITECTOS.SCP



PLAN GENERAL DE ORDENACIÓN DE BETANCURIA
 ADAPTACIÓN A LA LEY 19/2003 DE DIRECTRICES; A LA LEY 6/2009 DE MEDIDAS URGENTES Y AL TEXTO REFUNDIDO DE LA LEY DEL SUELO (RDL 27/2008, de 20 de junio)
APROBACIÓN PROVISIONAL

Documento que integra el aprobado inicialmente por el Pleno Municipal, el 25 de noviembre de 2010, con el aprobado provisionalmente por el mismo, el 18 de junio de 2012, y el acuerdo del Pleno de 27 de febrero de 2013 por el que se acuerda la subsanación de los condicionantes requeridos por la Ponencia Técnica Oriental de 22 de enero de 2013.

 GOBIERNO DE CANARIAS <small>CONSEJERÍA DE OBRAS PÚBLICAS, TRANSPORTE Y POLÍTICA TERRITORIAL VICECONSEJERÍA DE POLÍTICA TERRITORIAL DIRECCIÓN GENERAL DE ORDENACIÓN DEL TERRITORIO</small>	 GESTIÓN Y PLANEAMIENTO TERRITORIAL Y MEDIOAMBIENTAL, S.A.U.	Redactor:  Elorz Guajardo Arquitectos.SCP <small>Planeamiento Edificación Medio Ambiente</small>
 AYUNTAMIENTO DE BETANCURIA	Plano: INFORMACIÓN GENERAL PLANEAMIENTO VIGENTE E INCIDENCIA DE LA LEGISLACIÓN SECTORIAL	Escala: 1/15.000 Fecha: JUNIO 2012
		Nº Plano: 1.1