

DILIGENCIA: Para hacer constar que el presente documento concuerda con el aprobado por el Ayuntamiento Pleno en sesión de fecha 4.10.00, siendo copia fiel y exacta. Doy fe.



## ANEXO 8:

### CUMPLIMIENTO DE LAS DETERMINACIONES DEL DECRETO 35/1.995

#### Planos de Información

- I.- Información urbanística
  - 1.- Situación
  - 2.- Geotécnia y topografía
  - 3.- Geología, Geomorfología y Edafología
  - 4.- Vegetación
  - 5.- Distribución de Hubara
  - 6.- Usos e infraestructuras asociadas
  - 7.- Patrimonio arqueológico e histórico
- II.- Expresión gráfica del diagnostico ambiental
- 8.- Diagnóstico ambiental

#### Planos y documentos gráficos de ordenación

- I.- Documentos gráficos
- II.- Plano impacto paisajístico

Situación actual  
Situación prevista y perspectivas parciales

**DILIGENCIA:** Para hacer constar que el presente documento concuerda con el aprobado por el Ayuntamiento Pleno en sesión de fecha 4.10.00, siendo copia fiel y exacta. Doy fe.



## PLANOS DE INFORMACION

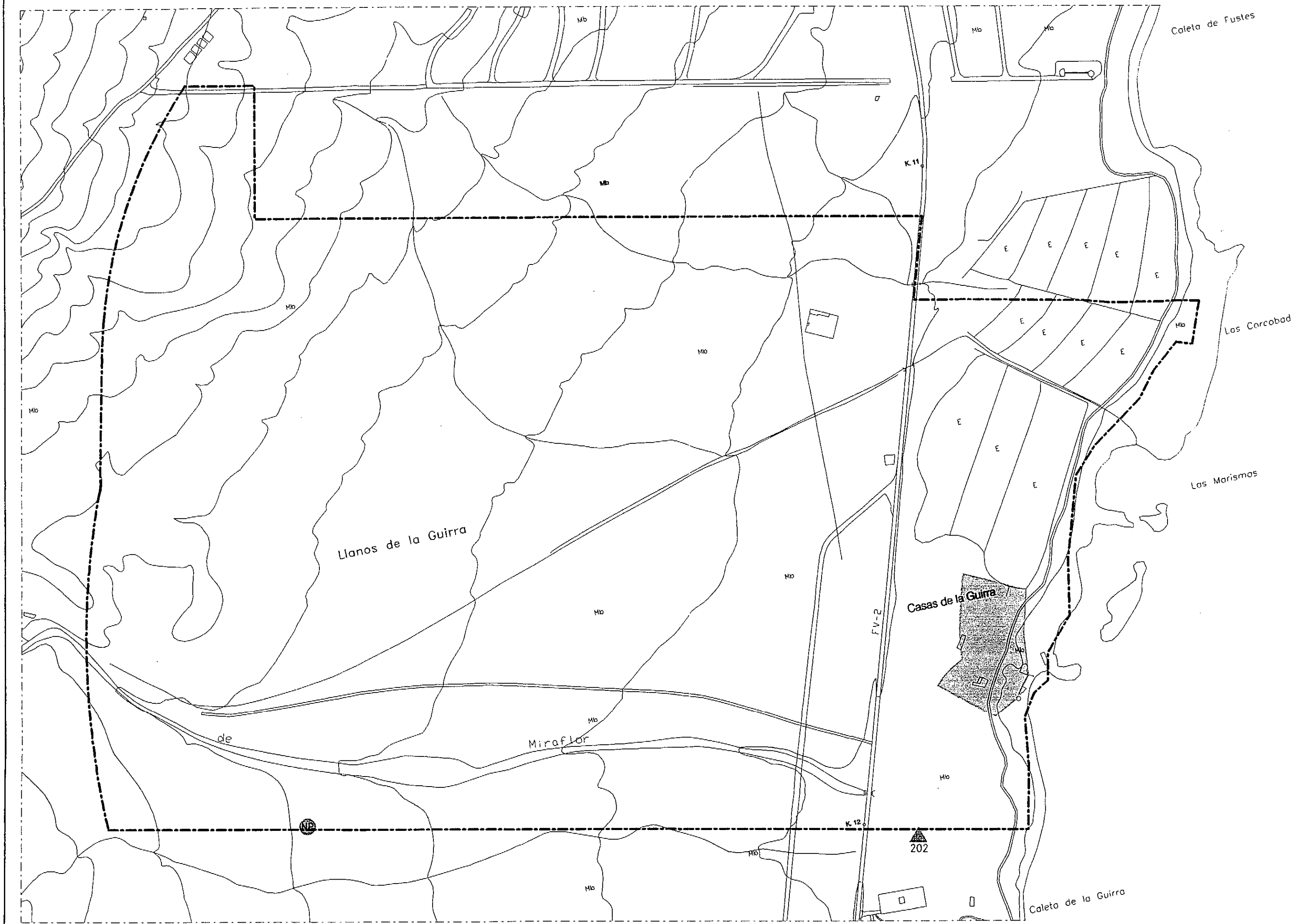
- I.- Información urbanística
  - 1.- Situación
  - 2.- Geotecnia y Topografía
  - 3.- Geología, Geomorfología y Edafología
  - 4.- Vegetación
  - 5.- Distribución de hubara
  - 6.- Usos e infraestructuras asociadas
  - 7.- Patrimonio arqueológico e histórico
  
- II.- Expresión gráfica del diagnóstico ambiental
  - 8.- Diagnóstico ambiental

DILIGENCIA: Para hacer constar que el presente documento concuerda con el aprobado por el Ayuntamiento Pleno en sesión de fecha 9-10-00, siendo copia fiel y exacta. Doy fe.

Antigua, 9-10-00



- Límite Plan Parcial
- Bien de interés cultural
- Horno
- ▲ Conchero
- NP Nueva prospección




<b>ESTUDIO DE CONTENIDO AMBIENTAL DEL PLAN PARCIAL SECTOR-3</b>			
PROMOTOR:		IRCOsa CANARIAS S.A.	
AUTOR:	SITUACION: Llanos de La Guirra T.M. de ANTIGUA		
	PLANO: PATRIMONIO ARQUEOLOGICO E HISTORICO		
	ESCALA:	FECHA:	Nº:
	1/5.000	JUNIO 2000	7

DILIGENCIA: Para hacer constar que el presente documento concuerda con el aprobado por el Ayuntamiento Pleno en sesión de fecha 4.10.00, siendo copia fiel y exacta. Doy fe.

Antigua, 8.10.00

EL SECRETARIO.



- Límite Plan Parcial
- Usos**
- Turístico
- Agrícola abandonado
- Urbano (en construcción)
- Infraestructuras**
- Caño
- Pistas
- Carretero FV-2

<b>ESTUDIO DE CONTENIDO AMBIENTAL DEL PLAN PARCIAL SECTOR-3</b>			
PROMOTOR:		IRCOSA CANARIAS S.A.	
AUTOR:	SITUACION:	Llanos de La Guirra T.M. de ANTIGUA	
	PLANO:	USOS E INFRAESTRUCTURAS ASOCIADAS	
Hidrotecnia S.L.	ESCALA:	1/5.000	FECHA:
			JUNIO 2000
			6






DILIGENCIA: Para hacer constar que el presente documento concuerda con el aprobado por el Ayuntamiento Pleno en sesión de fecha 4-10-00, siendo copia fiel y exacta. Doy fe.

Antigua, 9-10-00

EL SECRETARIO,



- Límite Plan Parcial
- Censo según Hellmich (1998)
- Censo según Ornistudio (1989 a 1997)

TITULO:				ESTUDIO DE CONTENIDO AMBIENTAL DEL PLAN PARCIAL SECTOR-3			
PROMOTOR:				IRCOSA CANARIAS S.A.			
AUTOR:		SITUACION:		Llanos de La Guirra . T.M. de ANTIGUA			
		PLANO:		DISTRIBUCION DE Hubara			
		ESCALA:	FECHA:	Nº:			
		1/50.000		JUNIO 2000		5	

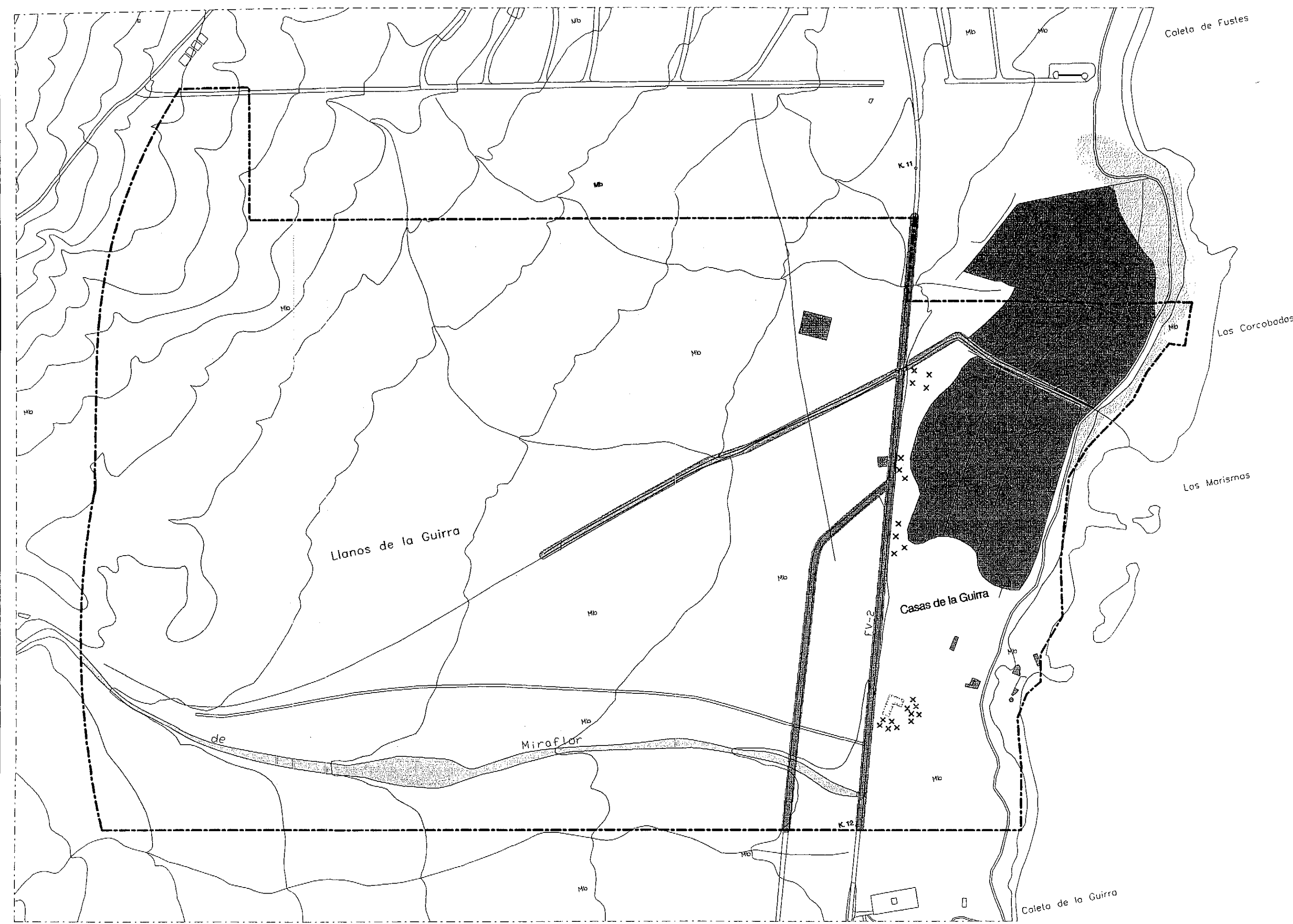

DILIGENCIA: Para hacer constar que el presente documento concuerda con el aprobado por el Ayuntamiento Pleno en sesión de fecha 4.10.00, siendo copia fiel y exacta. Doy fe. 9.10.00



- Límite Plan Parcial
- [Pattern] Vegetación HALO-PSAMOFILA
- [Pattern] Vegetación de SALADAR nitrófilo
- [Pattern] Tarajales en hilera (linderos-cortavientos)
- \* Presencia de Palmera Aislada
- [Pattern] AHULAGAS con VERODE
- [Pattern] AHULAGAR
- [Pattern] Vegetación RUDERAL-NITROFILA
- [Pattern] Predominio de vegetación LIQUENICA


<b>ESTUDIO DE CONTENIDO AMBIENTAL DEL PLAN PARCIAL SECTOR-3</b>			
PROMOTOR:		IRCOsa CANARIAS S.A.	
AUTOR:	SITUACION:	Llanos de La Guirra T.M. de ANTIGUA	
	PLANO:	VEGETACION	
	ESCALA:	FECHA:	Nº:
	1/5.000	JUNIO 2000	4

DILIGENCIA: Para hacer constar que el presente documento concuerda con el aprobado por el Ayuntamiento Pleno en sesión de fecha 4-10-00, siendo copia fiel y exacta. Doy fe.




- Límite Plan Parcial
- Depósitos de arena con pequeñas dunas fijadas por vegetación
- Caliche
- x Bloques basálticos extraídos del sustrato
- Zanja en la que afloran basaltos encalichados
- Depósitos de rambla
- Suelos retrabajados
- Suelos recientes alóctonos
- Suelo construido o asfaltado

ESTUDIO DE CONTENIDO AMBIENTAL  
DEL PLAN PARCIAL SECTOR-3

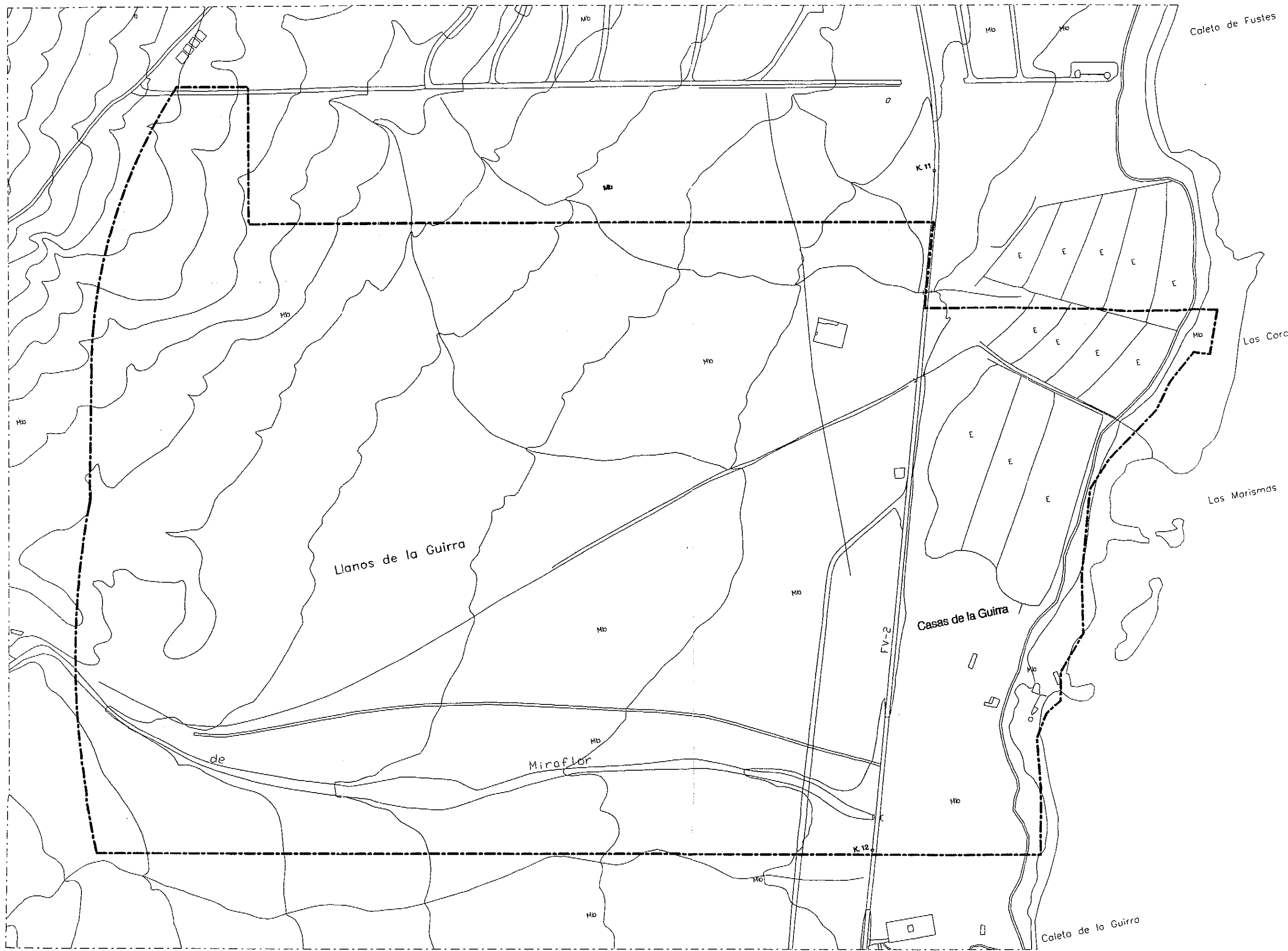
PROMOTOR:		IRCOA CANARIAS S.A.		
AUTOR:	SITUACION:		Llanos de La Guirra T.M. de ANTIGUA	
	PLANO: GEOLOGIA Y EDAFOLOGIA			
	ESCALA:	FECHA:	Nº:	
	1/5.000	JUNIO 2000	3	




DILIGENCIA: Para hacer constar que el presente documento concuerda con el aprobado por el Ayuntamiento Pleno en sesión de fecha 4.10.00, siendo copia fiel y exacta. Doy fe. Antigua, 9.10.00



--- Límite Plan Parcial  
 □ Suelo apto para urbanizar



<b>ESTUDIO DE CONTENIDO AMBIENTAL DEL PLAN PARCIAL SECTOR-3</b>			
PROMOTOR:		IRCOA CANARIAS S.A.	
AUTOR:	SITUACION:	Llanos de La Guirra T.M. de ANTIGUA	
 Hidrotecnia S.L.	PLANO:	GEOTECNIA Y TOPOGRAFIA	
	ESCALA:	FECHA:	Nº:
	1/5.000	JUNIO 2000	2



DILIGENCIA: Para hacer constar que el presente documento concuerda con el aprobado por el Ayuntamiento Pleno en sesión de fecha 4.10.00, siendo copia fiel y exacta. Doy fe.



## PLANOS Y DOCUMENTOS GRAFICOS DE ORDENACION

I.-Documentos gráficos

II.-Impacto paisajístico

Situación actual

Situación prevista y perspectiva parcial



DILIGENCIA: Para hacer constar que el presente documento concuerda con el aprobado por el Ayuntamiento Pleno en sesión de fecha 4.10.00, siendo copia fiel y exacta. Doy fe. 9.10.00



**I.- DOCUMENTOS GRÁFICOS**


**AT Hidrotecnia S.L.**

DILIGENCIA: Para hacer constar que el presente documento concuerda con el aprobado por el Ayuntamiento Pleno en sesión de fecha 4-10-00, siendo copia fiel y exacta. Doy fe. 9-10-00




**Zona interior**





Vista panorámica en dirección OESTE



Vista panorámica desde el extremo NO, sobre la cota más elevada (48 m) de la parcela



DILIGENCIA: Para hacer constar que el presente documento concuerda con el aprobado por el Ayuntamiento Pleno en sesión de fecha 4.10.00, siendo copia fiel y exacta. Doy fe.



Edificio de captación y bombeo existente del agua de mar



Núcleo de chabolas e invernaderos existentes en la zona de estudio



DILIGENCIA: Para hacer constar que el presente documento concuerda con el aprobado por el Ayuntamiento pleno en sesión de fecha 4.10.00, siendo copia fiel y exacta.  
Doy fe 9.10.00



Resto de vertidos (limpieza de hormigonera)



Bco. del Valle Miraflores. (vertidos de chatarra y escombros)



DILIGENCIA: Para hacer constar que el presente documento concuerda con el aprobado por el Ayuntamiento Pleno en sesión de fecha 4-10-00, siendo copia fiel y exacta. Doy fe.



**Zona litoral**





Panorámica hacia el norte de la parcela



Pequeñas dunas fijadas por la vegetación



Uso turístico



DILIGENCIA: Para hacer constar que el presente documento concuerda con el aprobado por el Ayuntamiento Pleno en sesión de fecha 4-10-00, siendo copia fiel y exacta de lo que se acuerda.

Antigua, 9-10-00



Residuos en la zona declarada Bien de Interés Cultural



Vertidos y pista cerca del B.I.C.



Movimientos de tierra próximos a los Hornos de La Guirra



DILIGENCIA: Para hacer constar que el presente document  
concuerta con el aprobado por el Ayuntamiento Plen  
en sesión de fecha 4-10-00, siendo copia fiel y exact  
Doy fe.




Hornos de La Guirra ( B.I.C.)



DILIGENCIA: Para hacer constar que el presente documento es una copia fiel y exacta del original aprobado por el Ayuntamiento Pleno en sesión de fecha 4-10-00, siendo copia fiel y exacta. Doy fe. 4-10-00



Extracción de tierra en gavias



Gavias abandonadas. Visual del límite norte hacia el oeste



Gavias abandonadas



DILIGENCIA: Para hacer constar que el presente document  
conuerda con el aprobado por el Ayuntamiento Plen  
en sesión de fecha 4-10-00, siendo copia fiel y exact  
Doy fe.

Ante



Zanja y vertido de roca



Pistas y vertidos de roca



Obra de paso obstruida

DILIGENCIA: Para hacer constar que el presente documento concuerda con el presentado por el Ayuntamiento Pleno en sesión de fecha 09/09/2010, siendo copia fiel y exacta. Doy fe.



## II.- IMPACTO PAISAJÍSTICO



**DILIGENCIA:** Para hacer constar que el presente documento  
concorda con el aprobado por el Ayuntamiento Pleno  
en sesión de fecha 4-10-00, siendo copia fiel y exacta.  
Doy fe.



**Situación actual**



DILIGENCIA: Para hacer constar que el presente documento concuerda con el aprobado por el Ayuntamiento Pleno en sesión de fecha 11-10-00, se hace copia fiel y exacta. Doy fe.



SITUACION ACTUAL




DILIGENCIA: Para hacer constar que el presente documento concuerda con el aprobado por el Ayuntamiento Pleno en sesión de fecha 4.10.00, siendo copia fiel y exacta. Doy fe.



**Situación prevista y perspectiva parcial**



VERIFICACION: Para hacer constar que el presente documento concuerda con el aprobado por el Ayuntamiento Pleno en la sesión de fecha 4.10.88, siendo copia fiel y exacta. Doy fe.



SITUACION FUTURA



DILIGENCIA: Para hacer constar que el presente documento concuerda con el aprobado por el Ayuntamiento Pleno en sesión de fecha 2-10-00, siendo copia fiel y exacta. Doy fe.



Panorámica general prevista del Plan Parcial Sector-3



Panorámica parcial prevista desde el SE hacia el NO





DILIGENCIA: Para hacer constar que el presente documento concuerda con el aprobado por el Ayuntamiento Pleno en sesión de fecha 4/10/08. Doy fe.

Antigua




Panorámica parcial prevista desde el O hacia el E



Panorámica parcial prevista límite norte desde el O hacia el E





Panorámica parcial prevista límite oeste desde el S hacia el O

DILIGENCIA: Para hacer constar que el presente documento  
fue aprobado por el Ayuntamiento Pleno  
en sesión de fecha 14.10.2010  
se ha expedido esta copia fiel y exacta.

Antigua



Panorámica parcial prevista desde el S hacia el O





DILIGENCIA: Para hacer constar que el presente documento concuerda con el aprobado por el Ayuntamiento Pleno en sesión de fecha 4-10-80, siendo copia fiel y exacta. Doy fe.

Panorámica parcial prevista desde O el hacia el SE



Panorámica parcial prevista desde el S hacia el N (FV-2)