



 SUP. TERRENOS SECTOR AFECTADOS POR LA DECLARACION DE BIC: 19.832m2
 SUP. TERRENOS SECTOR AFECTADOS POR CAMBIO LINEA MARITIMO-TERRESTRE: 26.897m2
 LIMITE DE LA ZONA DECLARADA BIEN DE INTERES CULTURAL - HORNOS DE LA GUIRRA



DILIGENCIA: Para hacer constar que el presente documento
 concuerda con el expediente de declaración de Bien de Interés Cultural
 de los Hornos de la Guirra, en el Ayuntamiento de Antigua, Fuerteventura, a
 las 10:00 horas del día 14 de febrero de 2002.


AGUIRRE & ASOCIADOS
 C/ DEL VIEJO N° 7, 28040 MADRID. TELFNO: 553 71 60. FAX: 554 89 74. E-mail: oyo@ra.es



PROYECTO-FASE : PLAN PARCIAL DEL SECTOR 3 DE ANTIGUA, FUERTEVENTURA - DOCUMENTO REFUNDIDO		SITUACION : ANTIGUA, FUERTEVENTURA		ESCALA : 1:2.000 - A1+	FECHA : FEB. 2.000
PLANO N° : 1-5	DE PLANOS DE INFORMACION USOS DEL SUELO E INFRAESTRUCTURAS EXISTENTES		ENCARGO : 	PROMOTOR : IRCOSA CANARIAS S.A.	REVISION : 02-JULIO-2000
			ARQUITECTOS : Jose M. Aguirre Vila-Coro Jose I. Valle Rodriguez	Ref. DWG : BASE-REFUNDIDO	Ref. PLT : /USOS-INF