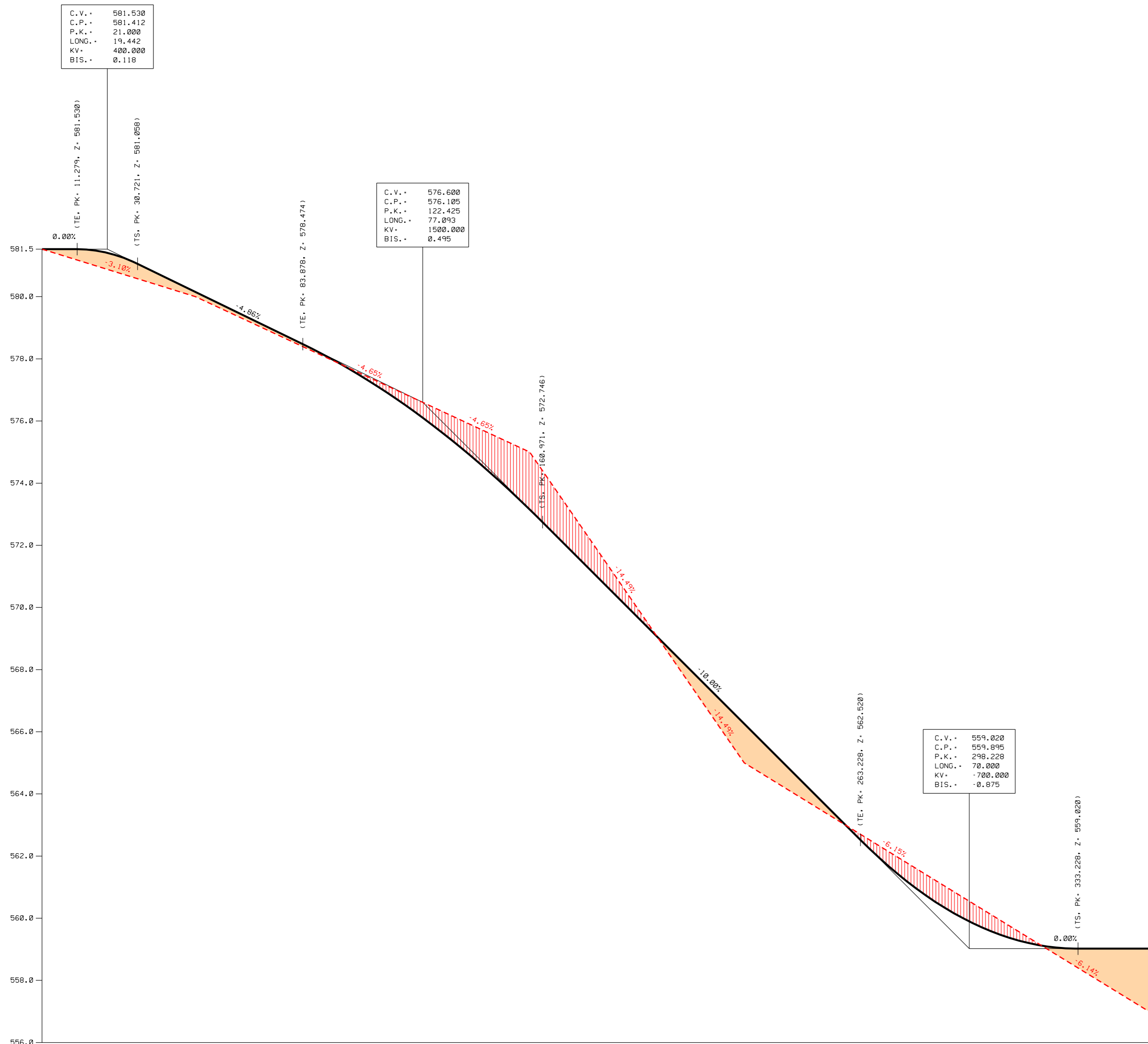


DISEÑO DE LA ALIENACION DE LA CARRETERA PARA EL SECTOR DE LA ZONA DE LA VILLA DE LA VENTA, MUNICIPIO DE LA VENTA, ESTADO DE GUAYAS, ECUADOR.
 PARA EL Ajuste de la alineación de la carretera para el sector de la zona de la villa de la venta, municipio de la venta, estado de guayas, Ecuador.
 Versión: 10 de mayo de 2010. El Sector de la zona de la villa de la venta, municipio de la venta, estado de guayas, Ecuador.

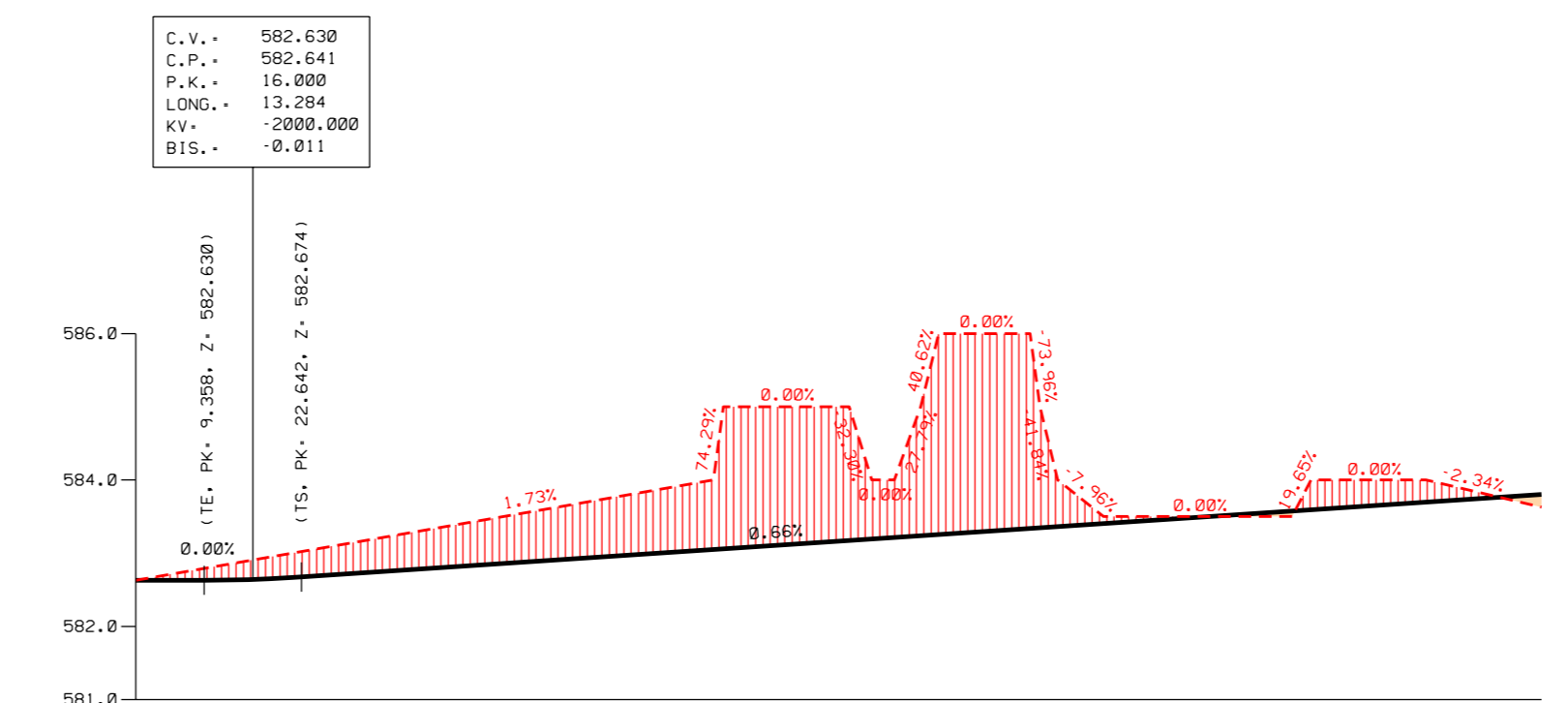
PERFIL LONGITUDINAL B

COTAS ROJAS	P.K.		DISTANCIAS AL ORIGEN	DISTANCIAS PARCIALES	COTAS DE TERRENO	COTAS DE PROYECTO
	DESMONTE	TERRAPLEN				
	0.00	0.00	0.00	0.00	581.53	581.53
	-0.30	10.00	10.00	10.00	581.53	581.25
	-0.50	20.00	20.00	20.00	581.53	580.75
	-0.41	30.00	30.00	30.00	581.53	580.60
	-0.32	40.00	40.00	40.00	580.61	580.25
	-0.15	50.00	50.00	50.00	580.12	579.97
	-0.12	60.00	60.00	60.00	579.63	579.50
	-0.11	70.00	70.00	70.00	579.15	579.04
	-0.09	80.00	80.00	80.00	578.66	578.57
	-0.08	90.00	90.00	90.00	578.16	578.11
	-0.08	100.00	100.00	100.00	577.68	577.64
	-0.20	110.00	110.00	110.00	576.90	577.18
	0.43	120.00	120.00	120.00	576.26	576.71
	0.72	130.00	130.00	130.00	575.52	576.20
	1.09	140.00	140.00	140.00	574.78	575.70
	1.22	150.00	150.00	150.00	573.98	575.22
	1.70	160.00	160.00	160.00	573.04	574.54
	1.25	170.00	170.00	170.00	571.84	573.09
	0.68	180.00	180.00	180.00	570.84	571.64
	0.70	190.00	190.00	190.00	569.84	570.15
	-0.10	200.00	200.00	200.00	568.84	568.74
	-0.08	210.00	210.00	210.00	567.84	567.30
	-1.00	220.00	220.00	220.00	566.84	565.85
	-1.10	230.00	230.00	230.00	565.84	564.74
	-0.71	240.00	240.00	240.00	564.84	564.13
	-0.32	250.00	250.00	250.00	563.84	563.51
	-0.41	260.00	260.00	260.00	562.84	562.70
	0.43	270.00	270.00	270.00	561.84	561.67
	0.70	280.00	280.00	280.00	560.25	560.20
	0.63	290.00	290.00	290.00	559.41	558.44
	0.87	300.00	300.00	300.00	559.14	558.82
	-0.43	310.00	310.00	310.00	559.83	558.68
	-1.00	320.00	320.00	320.00	559.80	557.90
	-1.60	330.00	330.00	330.00	559.60	557.37
	-2.00	340.00	340.00	340.00	559.80	557.00



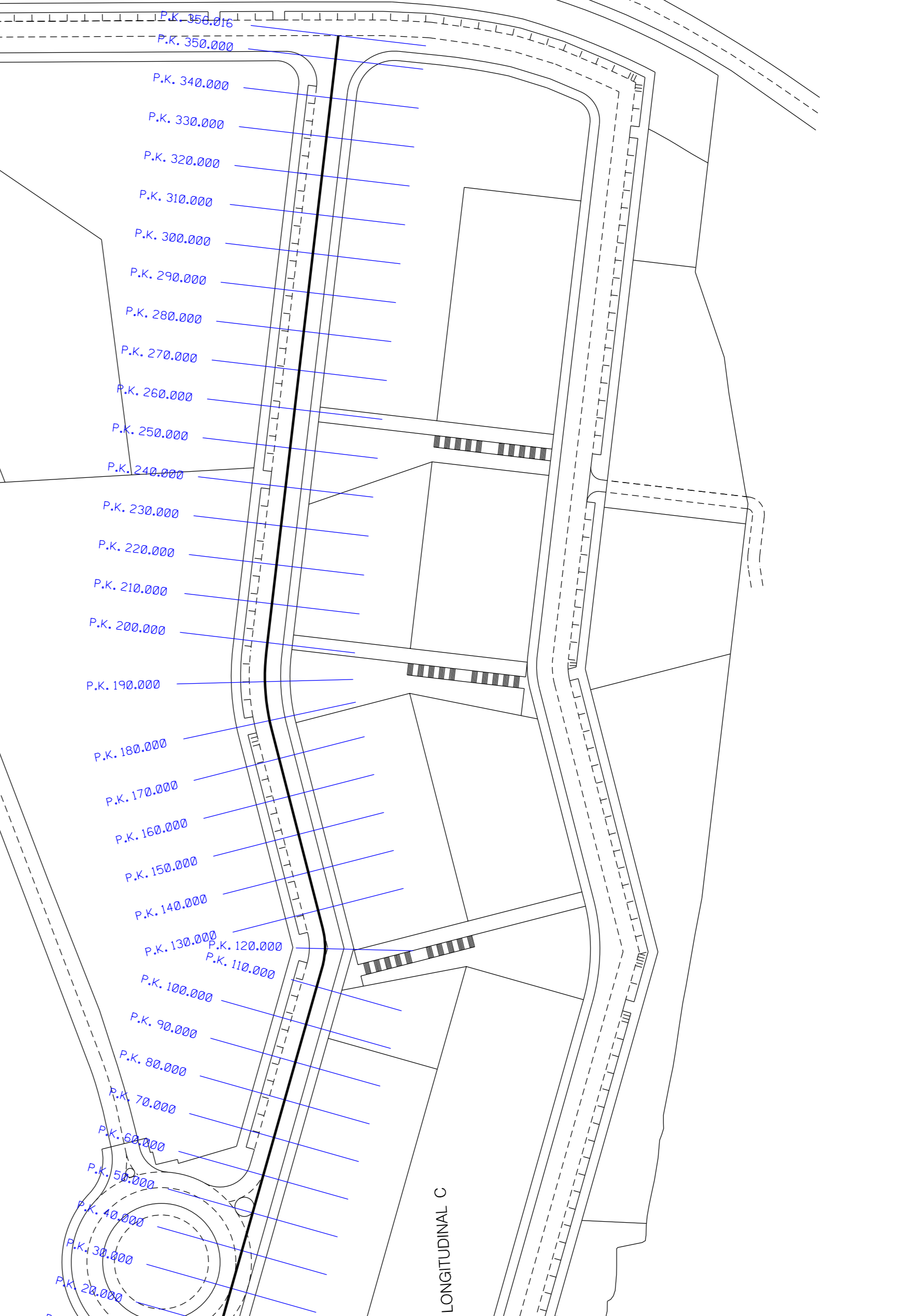
PERFIL LONGITUDINAL C


COTAS ROJAS	P.K.		DISTANCIAS AL ORIGEN	DISTANCIAS PARCIALES	COTAS DE TERRENO	COTAS DE PROYECTO
	DESMONTE	TERRAPLEN				
	0.00	0.00	0.00	0.00	582.63	582.63
	0.17	10.00	10.00	10.00	582.63	582.60
	0.30	20.00	20.00	20.00	582.66	582.70
	0.43	30.00	30.00	30.00	582.72	582.75
	0.53	40.00	40.00	40.00	582.74	582.72
	0.64	50.00	50.00	50.00	582.86	582.90
	0.70	60.00	60.00	60.00	582.92	582.67
	0.86	70.00	70.00	70.00	582.99	582.94
	1.70	80.00	80.00	80.00	584.76	584.76
	1.88	90.00	90.00	90.00	585.00	585.00
	1.81	100.00	100.00	100.00	585.11	584.20
	2.75	110.00	110.00	110.00	585.25	585.00
	2.68	120.00	120.00	120.00	583.32	583.00
	0.29	130.00	130.00	130.00	583.39	583.60
	0.80	140.00	140.00	140.00	583.45	583.50
	-0.00	150.00	150.00	150.00	583.52	583.50
	0.29	160.00	160.00	160.00	583.51	583.60
	0.20	170.00	170.00	170.00	583.05	584.00
	0.20	180.00	180.00	180.00	583.72	583.91
	-0.17	190.00	190.00	190.00	582.70	582.60
	-0.17	200.00	200.00	200.00	582.60	582.60



PERFIL LONGITUDINAL D

COTAS ROJAS	P.K.		DISTANCIAS AL ORIGEN	DISTANCIAS PARCIALES	COTAS DE TERRENO	COTAS DE PROYECTO
	DESMONTE	TERRAPLEN				
	0.00	0.00	0.00	0.00	582.63	582.63
	0.17	10.00	10.00	10.00	582.63	582.60
	0.30	20.00	20.00	20.00	582.66	582.70
	0.43	30.00	30.00	30.00	582.72	582.75
	0.53	40.00	40.00	40.00	582.74	582.72
	0.64	50.00	50.00	50.00	582.86	582.90
	0.70	60.00	60.00	60.00	582.92	582.67
	0.86	70.00	70.00	70.00	582.99	582.94
	1.70	80.00	80.00	80.00	584.76	584.76
	1.88	90.00	90.00	90.00	585.00	585.00
	1.81	100.00	100.00	100.00	585.11	584.20
	2.75	110.00	110.00	110.00	585.25	585.00
	2.68	120.00	120.00	120.00	583.32	583.00
	0.29	130.00	130.00	130.00	583.39	583.60
	0.80	140.00	140.00	140.00	583.45	583.50
	-0.00	150.00	150.00	150.00	583.52	583.50
	0.29	160.00	160.00	160.00	583.51	583.60
	0.20	170.00	170.00	170.00	583.05	584.00
	0.20	180.00	180.00	180.00	583.72	583.91
	-0.17	190.00	190.00	190.00	582.70	582.60
	-0.17	200.00	200.00	200.00	582.60	582.60





MUY ILUSTRE AYUNTAMIENTO DE VALVERDE

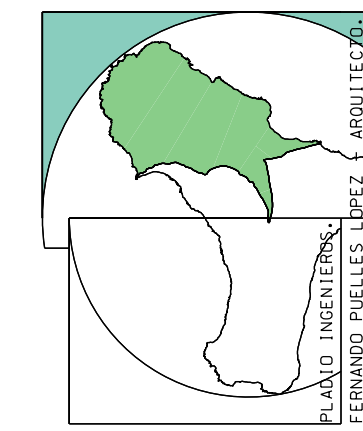
PLAN PARCIAL DE ORDENACION DEL SECTOR ITER DE VALVERDE.

DOCUMENTO APTO PARA TRAMITACION -v4

TITULO: RED VARRIA, PERFILES LONGITUDINALES B Y C.
 PLANO INGENIERIA: FERNANDO PUELLER, INGENIERO EN GEOMETRIA Y TOPOGRAFIA

FECHA: ABRIL 2010
 ESCALA: H=1:1000 V=1:100

PLANO N°: 12



PERFIL LONGITUDINAL B

PERFIL LONGITUDINAL C

PERFIL LONGITUDINAL D