DILIGENCIA. Para hacer constar que es conforme con el acuerdo de aprobación definitiva adoptado por el M.I. Ayuntamiento Pleno en sesión celebrada el día 6 de mayo de 2010. Valverde, a 10 de mayo de 2010. El Secretario

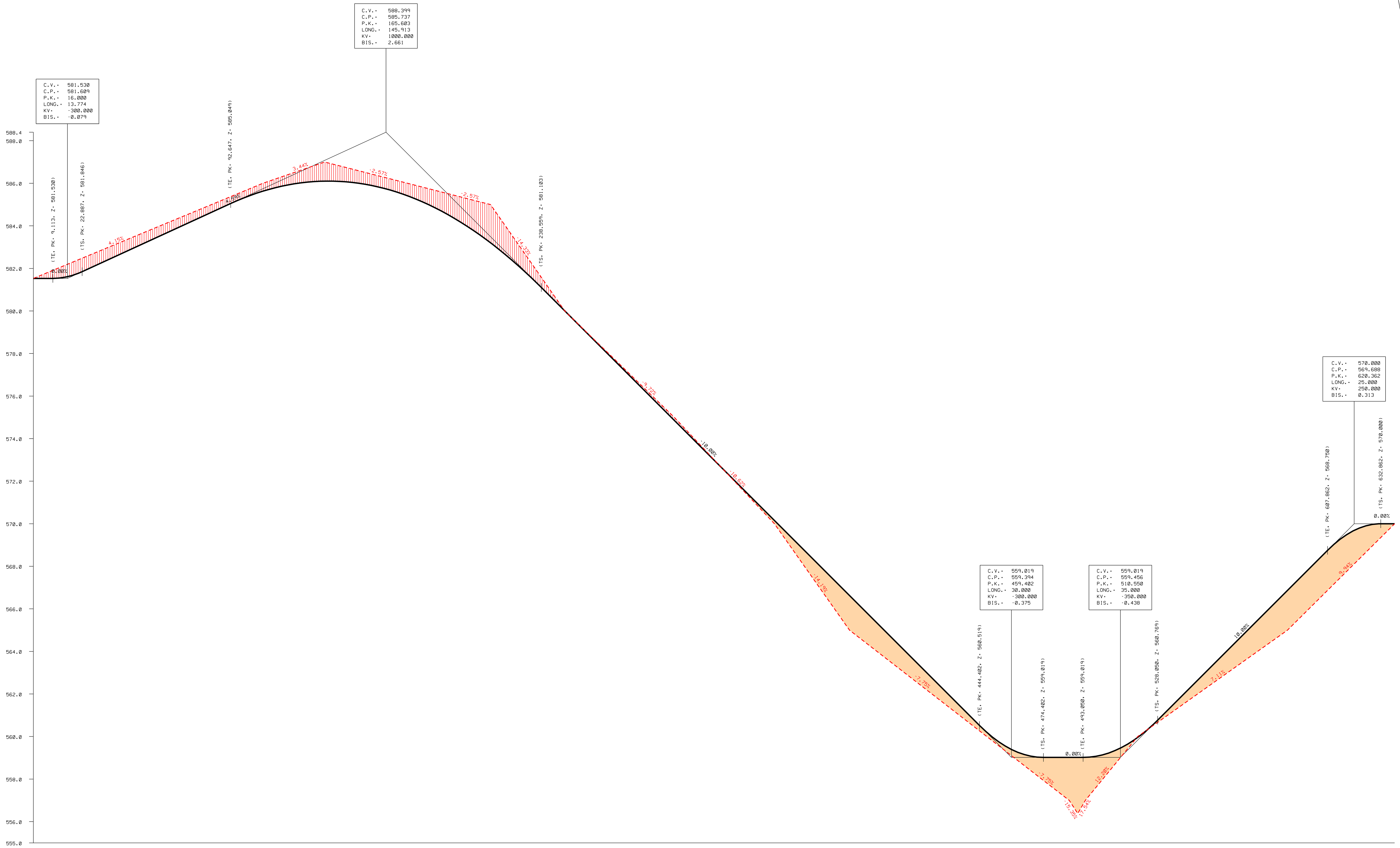

PERFIL LONGITUDINAL A

P.K.		0.0										100.0		
DISTANCIAS AL ORIGEN		0.00	10.00	20.00	30.00	40.00	50.00	60.00	70.00	80.00	90.00	100.00	110.00	120.00
DISTANCIAS PARCIALES		0.00	10.00	10.00	10.00	10.00	10.00	10.00	10.00	10.00	10.00	10.00	10.00	10.00
COTAS DE TERRENO		581.53	581.94	582.36	582.77	583.19	583.60	584.02	584.43	584.85	585.26	585.68	586.08	586.42
COTAS DE PROYECTO		581.53	581.53	581.73	582.17	582.63	583.09	583.55	584.01	584.47	584.93	585.36	585.70	585.93
COTAS ROJAS	DESMONTE		0.41	0.63	0.60	0.56	0.51	0.47	0.42	0.38	0.34	0.32	0.38	0.49
	TERRAPLEN	0.00												

P.K.									200.0					
DISTANCIAS AL ORIGEN		130.00	140.00	150.00	160.00	170.00	180.00	190.00	200.00	210.00	220.00	230.00	240.00	250.00
DISTANCIAS PARCIALES		10.00	10.00	10.00	10.00	10.00	10.00	10.00	10.00	10.00	10.00	10.00	10.00	10.00
COTAS DE TERRENO		586.77	586.92	586.66	586.40	586.15	585.89	585.63	585.38	585.12	584.24	582.81	581.37	579.96
COTAS DE PROYECTO		586.07	586.10	586.04	585.87	585.61	585.24	584.78	584.22	583.55	582.79	581.92	580.96	579.96
COTAS ROJAS	DESMONTE	0.70	0.82	0.62	0.53	0.54	0.65	0.85	1.16	1.57	1.45	0.88	0.42	0.00
	TERRAPLEN													

P.K.						300.0								
DISTANCIAS AL ORIGEN		260.00	270.00	280.00	290.00	300.00	310.00	320.00	330.00	340.00	350.00	360.00	370.00	380.00
DISTANCIAS PARCIALES		10.00	10.00	10.00	10.00	10.00	10.00	10.00	10.00	10.00	10.00	10.00	10.00	10.00
COTAS DE TERRENO		578.99	578.02	577.04	576.07	575.10	574.05	572.98	571.92	570.86	569.73	568.31	566.89	565.47
COTAS DE PROYECTO		578.96	577.96	576.96	575.96	574.96	573.96	572.96	571.96	570.96	569.96	568.96	567.96	566.96
COTAS ROJAS	DESMONTE	0.03	0.06	0.08	0.11	0.14	0.09	0.02						
	TERRAPLEN								-0.04	-0.10	-0.23	-0.65	-1.07	-1.49

P.K.			400.0									500.0		
DISTANCIAS AL ORIGEN		390.00	400.00	410.00	420.00	430.00	440.00	450.00	460.00	470.00	480.00	490.00	500.00	510.00
DISTANCIAS PARCIALES		10.00	10.00	10.00	10.00	10.00	10.00	10.00	10.00	10.00	10.00	10.00	10.00	10.00
COTAS DE TERRENO		564.48	563.71	562.93	562.16	561.38	560.61	559.83	559.06	558.28	557.50	556.46	557.72	558.94
COTAS DE PROYECTO		565.96	564.96	563.96	562.96	561.96	560.96	560.01	559.36	559.05	559.02	559.02	559.09	559.43
COTAS ROJAS	DESMONTE													
	TERRAPLEN	-1.48	-1.25	-1.03	-0.80	-0.58	-0.35	-0.18	-0.31	-0.77	-1.51	-2.55	-1.37	-0.49

P.K.										600.0				639.4
DISTANCIAS AL ORIGEN		520.00	530.00	540.00	550.00	560.00	570.00	580.00	590.00	600.00	610.00	620.00	630.00	639.36
DISTANCIAS PARCIALES		10.00	10.00	10.00	10.00	10.00	10.00	10.00	10.00	10.00	10.00	10.00	10.00	9.36
COTAS DE TERRENO		560.09	560.80	561.51	562.23	562.94	563.65	564.36	565.09	566.09	567.08	568.08	569.07	570.00
COTAS DE PROYECTO		560.06	560.96	561.96	562.96	563.96	564.96	565.96	566.96	567.96	568.95	569.67	569.98	570.00
COTAS ROJAS	DESMONTE	0.04												
	TERRAPLEN		-0.16	-0.45	-0.74	-1.03	-1.32	-1.61	-1.87	-1.88	-1.87	-1.59	-0.91	-0.00

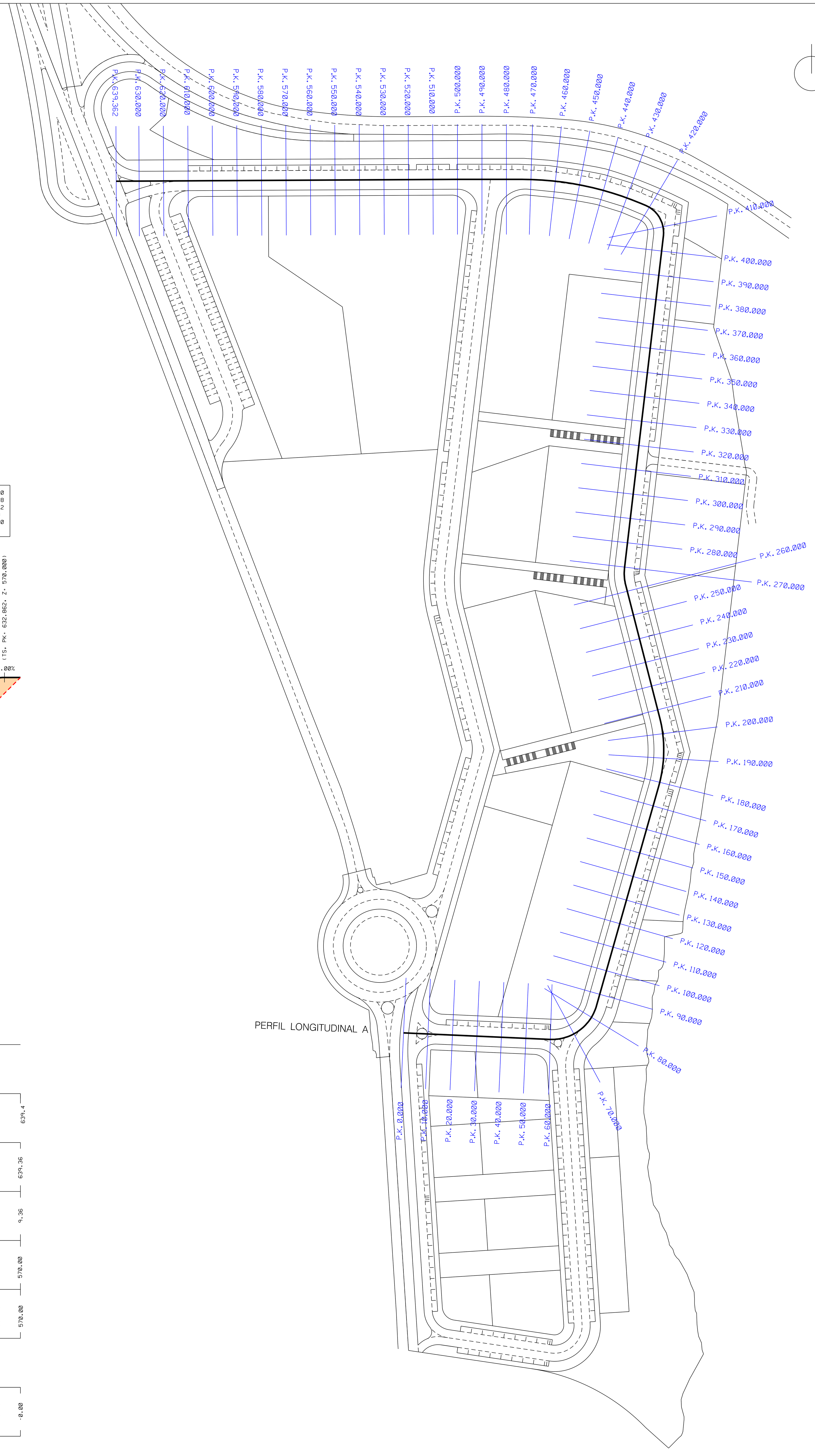

PERFIL LONGITUDINAL A

MUY ILUSTRE AYUNTAMIENTO DE VALVERDE

PLAN PARCIAL DE ORDENACION DEL SECTOR ITER DE VALVERDE.

DOCUMENTO APTO PARA TRAMITACION _v4

TITULO : RED VIARIA. PERFIL LONGITUDINAL A

PLANO Nº: 11

FECHA : ABRIL 2010

ESCALA : H=1:1000 V=1:100

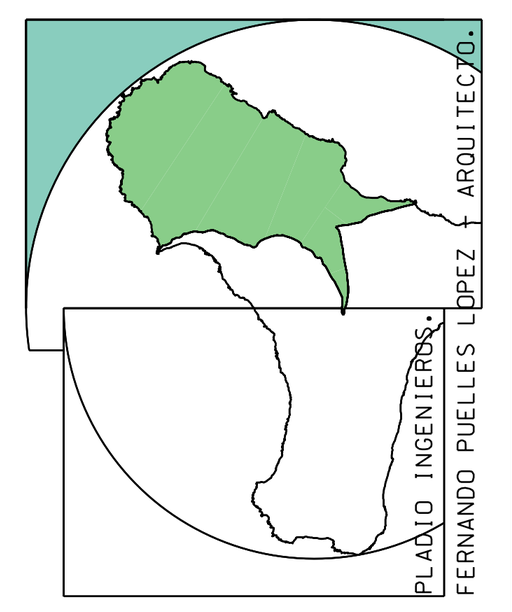

PLADIO INGENIEROS. FERNANDO PUELLES LOPEZ I. ARQUITECTO.