




 Límite ENP  
 Límite Municipal

**Erosión**  
 Erosión BAJA - Erosión laminar moderada  
 Erosión MODERADA - Erosión laminar intensa y/o pequeños regueros  
 Erosión ALTA- Erosión laminar severa  
 Erosión GEOLÓGICA



**Sitio de Interés Científico de Barranco de Ruiz**

NORMAS DE CONSERVACIÓN  
Septiembre 2004

**EROSIÓN**  
Escala 1:8.000

