











LEYENDA

-  Cráter bien conservado
-  Barranco amplio y encajado
-  Barranco amplio y poco encajado
-  Barranco de escasa incisión
-  Barranco estrecho y encajado
-  Barranco estrecho y poco encajado
-  Cono de piroclastos (Serie III)
-  Cono de piroclastos sin cráter (Serie III)
-  Estructura domática (Serie III)
-  Interfluvio en rampa

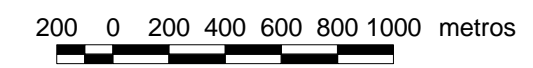


Paisaje Protegido de Ifonche

PLAN ESPECIAL
Enero 2005

GEOMORFOLÓGICO

Escala Gráfica



Escala 1:38.000



 Red Canaria de Espacios Naturales Protegidos