








-  Límite del Espacio Natural
-  Delimitación del término municipal
-  Vialio estructurante
-  Carreteras
-  Edificaciones
- Clasificación del suelo
-  suelo rústico de protección paisajística
-  suelo rústico de asentamiento agrícola

  
**Paisaje Protejido  
Las Siete Lomas**  
 PLAN ESPECIAL  
 Mayo 2003  
**VIARIO ESTRUCTURANTE**  
 Escala 1:5.000

