








LEYENDA

- ÁMBITO DEL PAISAJE**
-  Límite del Paisaje Protejido
 -  Barrancos
 -  Curvas de nivel
 -  termino municipal
 -  Carreteras y pistas asfaltadas
 -  Edificaciones
 -  Deposito, estanque



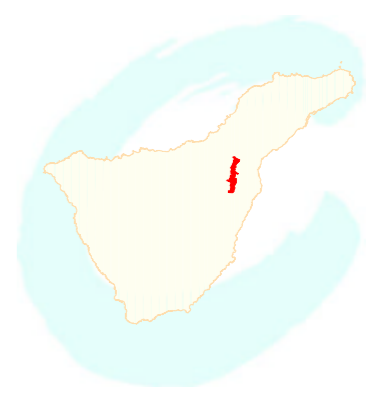
**Paisaje Protejido
Las Siete Lomas**

PLAN ESPECIAL

Mayo 2003

LOCALIZACIÓN

Escala 1:30.000



 Red Canaria de Espacios Naturales Protejidos



GOBIERNO DE CANARIAS
CONSEJERIA DE MEDIO AMBIENTE Y ORDENACION TERRITORIAL
DIRECCION GENERAL DE ORDENACION DEL TERRITORIO