







LEYENDA

-  Limite del PP Barranco de Erques
-  Trazado del Anillo Insular
-  Desmonte
-  Terraplen

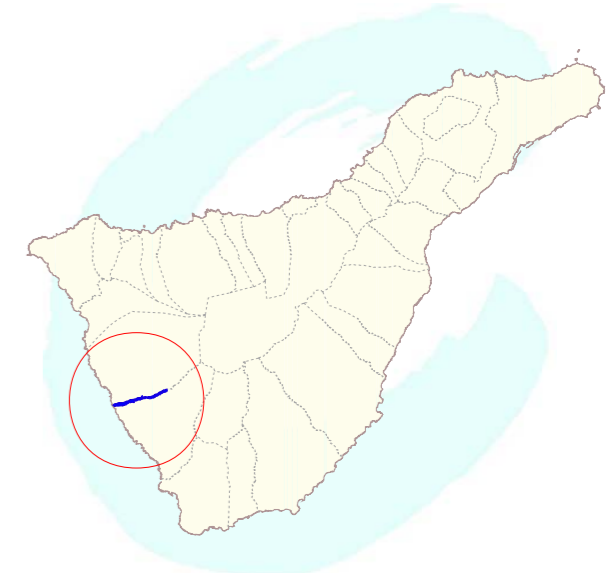
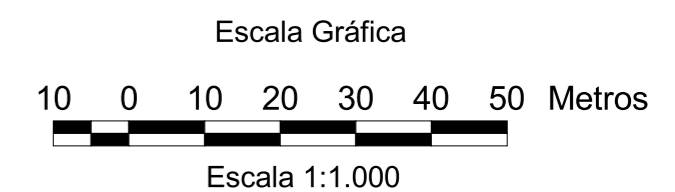
- ZONA DE USO MODERADO
-  suelo rústico de protección paisajística (ZUM-SRPP)
 -  suelo rústico de protección de infraestructuras (ZUM-SRPP+SRPI)



Paisaje Protegido del Barranco de Erques

PLAN ESPECIAL
Junio 2005

TRAZADO ANILLO INSULAR



 Red Canaria de Espacios Naturales Protegidos



Consejería de Medio Ambiente y Ordenación Territorial
Dirección General de Ordenación del Territorio