


323100

323200

323300



3116100

3116100

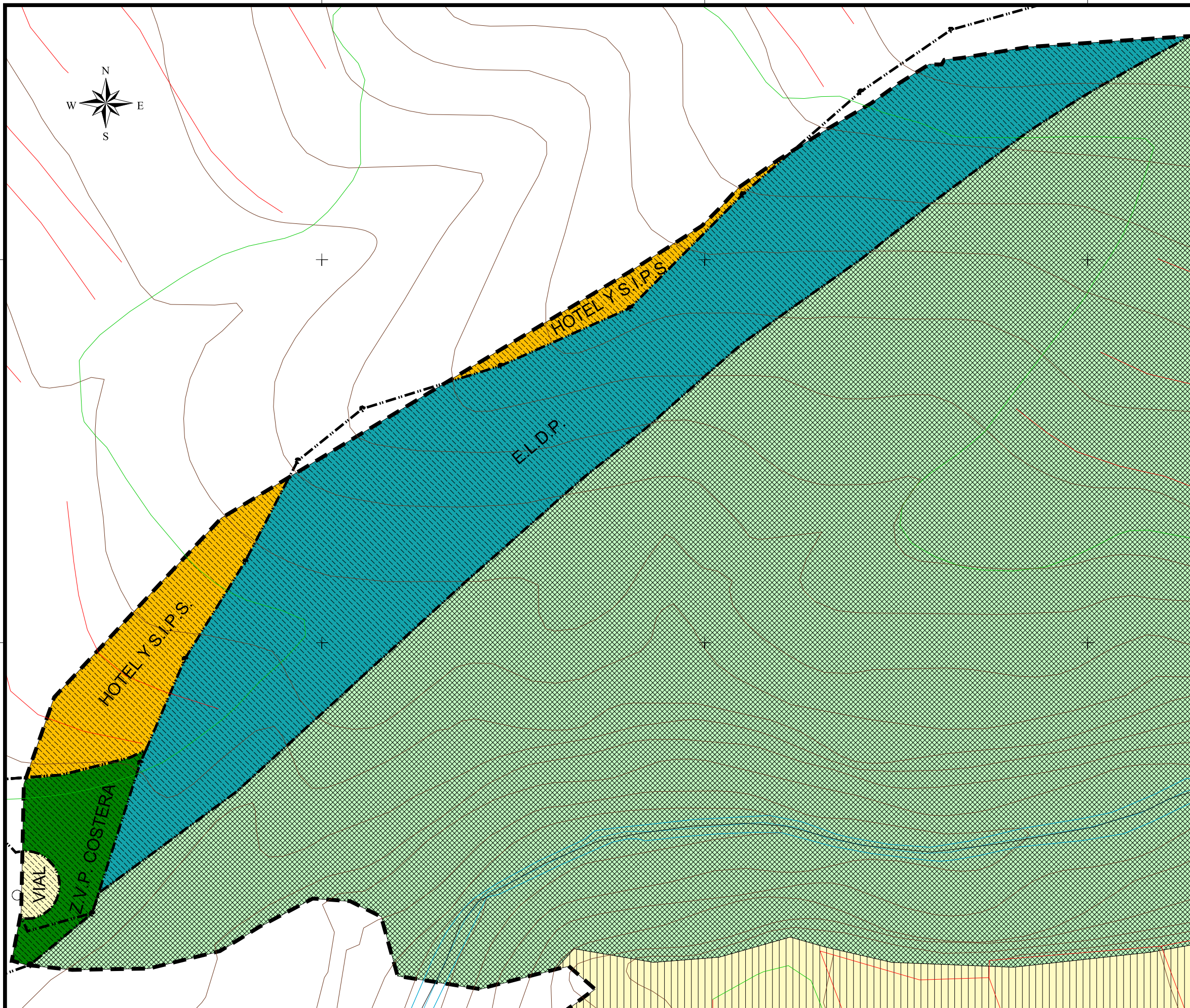
3116000

3116000

323100

323200

323300



LEYENDA

- Plan Parcial Villa de Erques
- Límite PP Barranco de Erques

Clasificación del Suelo

- Suelo Rústico de Protección Paisajística
- Suelo Rústico de Protección Agraria
- Suelo Urbanizable Turístico

Zonas

- Z.V.P. COSTERA
Zona Verde Pública Costera
- HOTEL Y S.I.P.S.
Hotel y Servicios de Interés Público y Social
- VIAL
- E.L.D.P.
Espacio Libre de Dominio Privado



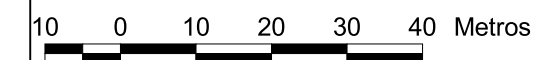
Paisaje Protegido del Barranco de Erques

PLAN ESPECIAL

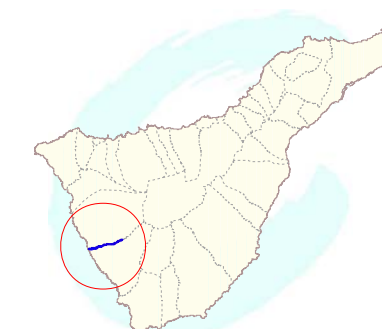
Junio 2005

ORDENACIÓN SUELO URBANIZABLE

Escala Gráfica



1: 1.000



Consejería de Medio Ambiente y Ordenación Territorial
Dirección General de Ordenación del Territorio