






LEYENDA

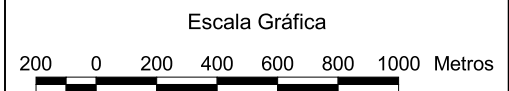
-  Cultivos
-  Tramo de barranco antropizado y poco encajado
-  Tramo intermedio de barranco con encajamiento moderado e influencias antrópicas
-  Tramo superior de barranco muy encajado y poco alterado
-  Zona de baja pendiente con matorral



Paisaje Protegido del Barranco de Erques

PLAN ESPECIAL
Junio 2005

UNIDADES HOMOGÉNEAS



Escala 1:25.000



 Red Canaria de Espacios Naturales Protegidos

 **Gobierno de Canarias**
Consejería de Medio Ambiente y Ordenación Territorial
Dirección General de Ordenación del Territorio