













Leyenda

-  Edificaciones
-  Carreteras
-  Curvas directoras
-  Pistas
-  Límite espacio natural

UNIDADES HOMOGÉNEAS DE DIAGNÓSTICO

-  Coladas del Volcán de Garachico (tramo bajo)
-  Cono y coladas Volcán de Garachico
-  Cono y coladas Volcán Chinyero
-  Intersticios de coladas del Volcán Garachico
-  Medio Rural
-  Montaña Bilma
-  Cono y coladas centro-sur



Aprobado definitivamente por la Comisión de Ordenación del Territorio y Medio Ambiente de Canarias mediante acuerdo de fecha 25 de ABR. 2004

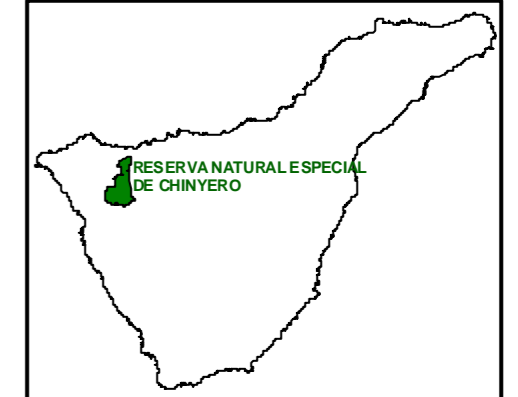
El Servicio Administrativo Occidental
Reserva Natural Especial del Chinyero
Eduardo Risueño Díaz

PLAN DIRECTOR
 Marzo 2003

UNIDADES HOMOGÉNEAS DE DIAGNÓSTICO

Escala 1:25.000

SITUACIÓN



EQUID. CURVAS: 25 m
 HUSO: 28
 ELIPSOIDE: WGS84
 PROYECCIÓN: U.T.M.

BASE CARTOGRÁFICA: **IGN**
 Fecha de Base Cartográfica: 1996



Red Canaria de Espacios Naturales Protegidos



GOBIERNO DE CANARIAS
 CONSEJERÍA DE POLÍTICA TERRITORIAL Y MEDIO AMBIENTE
 DIRECCIÓN GENERAL DE ORDENACIÓN DEL TERRITORIO