










Aprobado definitivamente por la Comisión de Ordenación del Territorio y Medio Ambiente de Canarias mediante acuerdo de fecha: 5 JUN 2004

-  Edificaciones
-  Límite espacio natural
-  Carreteras
-  Curvas directoras
-  Pistas

-  Suelo Rústico de Interés Natural y Paisajístico (Santiago del Teide)
-  Suelo Rústico de Protección (El Tanque)
-  Suelo Rústico de Protección Forestal y Paisajístico (Garachico)
-  Suelo Rústico Residual (Garachico)



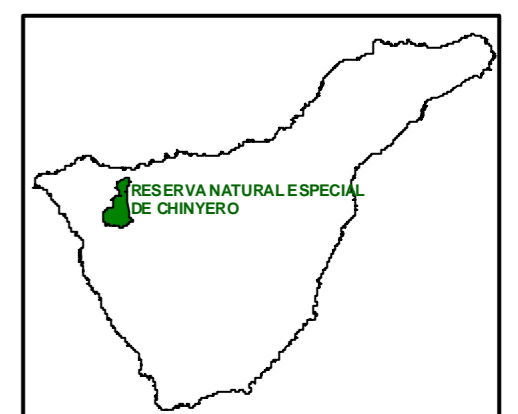
Reserva Natural Especial del Chinyero

PLAN DIRECTOR
Marzo 2003

PLANEAMIENTO URBANÍSTICO

Escala 1:25.000

SITUACIÓN



EQUID. CURVAS: 25 m
HUSO: 28
ELIPSOIDE: WGS84
PROYECCIÓN: U.T.M.

BASE CARTOGRÁFICA: **GARCAN**
Fecha de Base Cartográfica: 1996



Red Canaria de Espacios Naturales Protegidos

GOBIERNO DE CANARIAS
CONSEJERÍA DE POLÍTICA TERRITORIAL Y MEDIO AMBIENTE
DIRECCIÓN GENERAL DE ORDENACIÓN DEL TERRITORIO