












LEYENDA

-  Edificaciones
-  Limite espacio natural
-  Carreteras
-  Curvas directoras
-  Limite de municipio

SENDEROS

-  Circunvalación del Chinyero
-  Garachico- Arenas Negras
-  La Pajarera
-  Montaña Negra-Montaña Las Flores
-  Ruigómez-Las Manchas-Arguayo
-  Valle de Arriba-El Chinyero



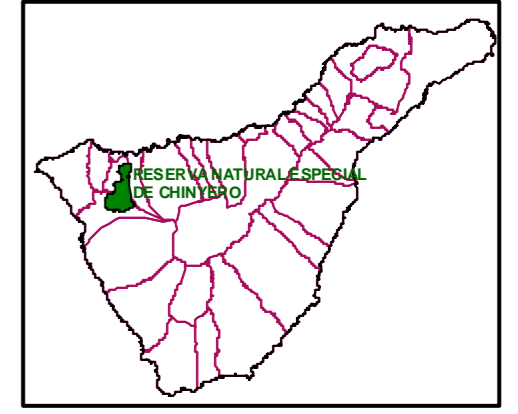
Aprobado definitivamente por la Comisión de Ordenación del Territorio y Medio Ambiente de Canarias mediante acuerdo de fecha 15-ABR 2004


Reserva Natural Especial del Chinyero

PLAN DIRECTOR
Marzo 2003


SENDEROS
Escala 1:25.000

SITUACIÓN



EQUID. CURVAS: 25 m BASE CARTOGRÁFICA: 
 HUSO: 28
 ELIPSOIDE: WGS84 Fecha de Base Cartográfica: 1996
 PROYECCIÓN: U.T.M.


Red Canaria de Espacios Naturales Protegidos

 GOBIERNO DE CANARIAS
 CONSEJERÍA DE POLÍTICA TERRITORIAL Y MEDIO AMBIENTE
 DIRECCIÓN GENERAL DE ORDENACIÓN DEL TERRITORIO